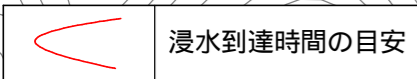
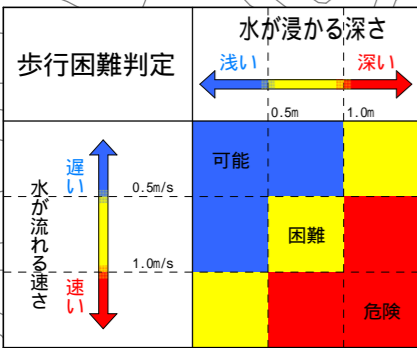
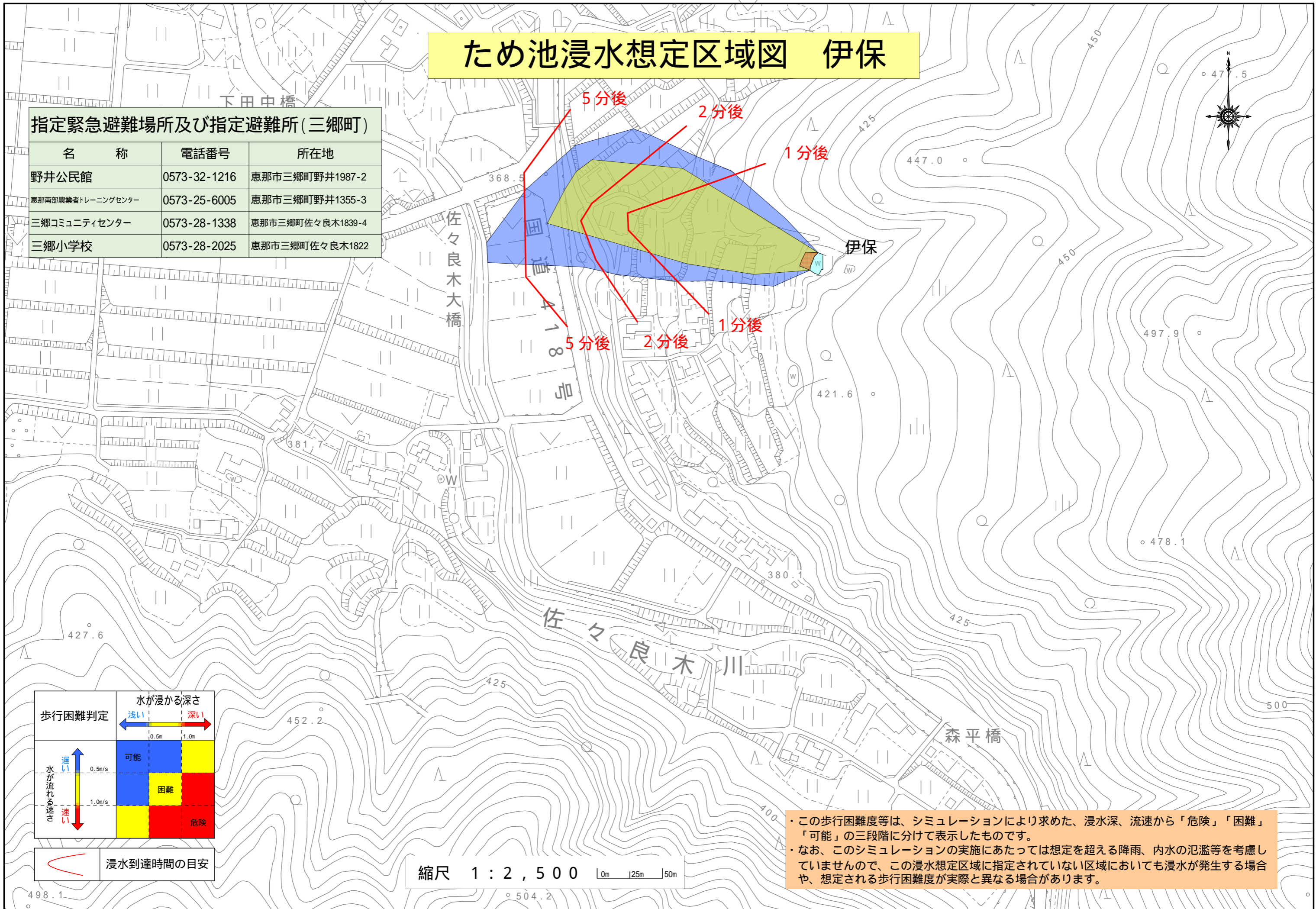


ため池浸水想定区域図 伊保

指定緊急避難場所及び指定避難所(三郷町)

名称	電話番号	所在地
野井公民館	0573-32-1216	恵那市三郷町野井1987-2
恵那南部農業者トレーニングセンター	0573-25-6005	恵那市三郷町野井1355-3
三郷コミュニティセンター	0573-28-1338	恵那市三郷町佐々良木1839-4
三郷小学校	0573-28-2025	恵那市三郷町佐々良木1822



縮尺 1 : 2,500 0m 25m 50m

・この歩行困難度等は、シミュレーションにより求めた、浸水深、流速から「危険」「困難」「可能」の三段階に分けて表示したものです。
 ・なお、このシミュレーションの実施にあたっては想定を超える降雨、内水の氾濫等を考慮していませんので、この浸水想定区域に指定されていない区域においても浸水が発生する場合や、想定される歩行困難度が実際と異なる場合があります。