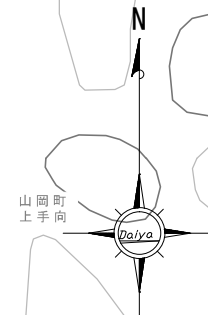
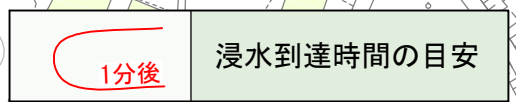
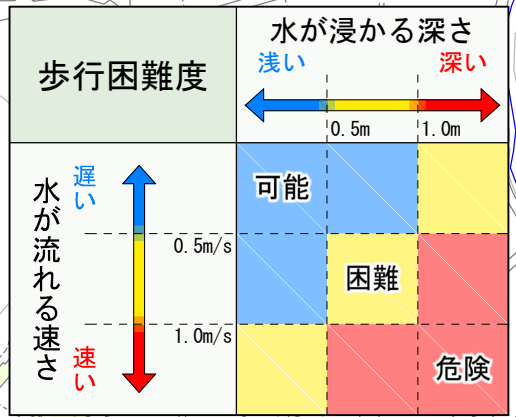
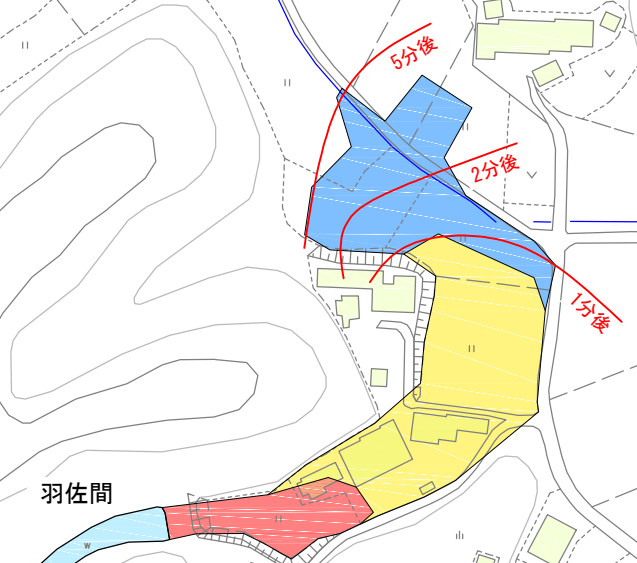


ため池浸水想定区域図 羽佐間



山岡町 指定緊急避難場所及び指定避難所		
名称	電話番号	所在地
山岡中学校	0573-56-2614	恵那市山岡町下手向182-4
山岡小学校	0573-56-2714	恵那市山岡町下手向1831
山岡B&G海洋センター	0573-56-2390	恵那市山岡町下手向33-1
山岡農村環境改善センター	0573-56-2111	恵那市山岡町下手向1228-1
爪切地蔵ふれあい会館		恵那市山岡町下手向382-1
原公民館	0573-56-3768	恵那市山岡町原921-1
田代集落農事集会所	0573-56-2995	恵那市山岡町田代871-1
釜屋公孫樹会館	0573-56-2683	恵那市山岡町釜屋684-1
ひまわり会館		恵那市山岡町田沢3154-1
さくら会館		恵那市山岡町馬場山田970-1
山岡グラウンド	0573-56-2390	恵那市山岡町上手向1161-1



縮尺 1:2500 | 0m | 25m | 50m

- ・この図は、ため池の氾濫・浸水区域の想定図です。
- ・「浸水深」「氾濫流速」から歩行の「危険」「困難」「可能」の三区域を示しています。
- ・異常時には「危険」「困難」区域には立入らないで下さい。
- ・なお、異常豪雨時の河川の氾濫、低地の浸水は示しておりません。