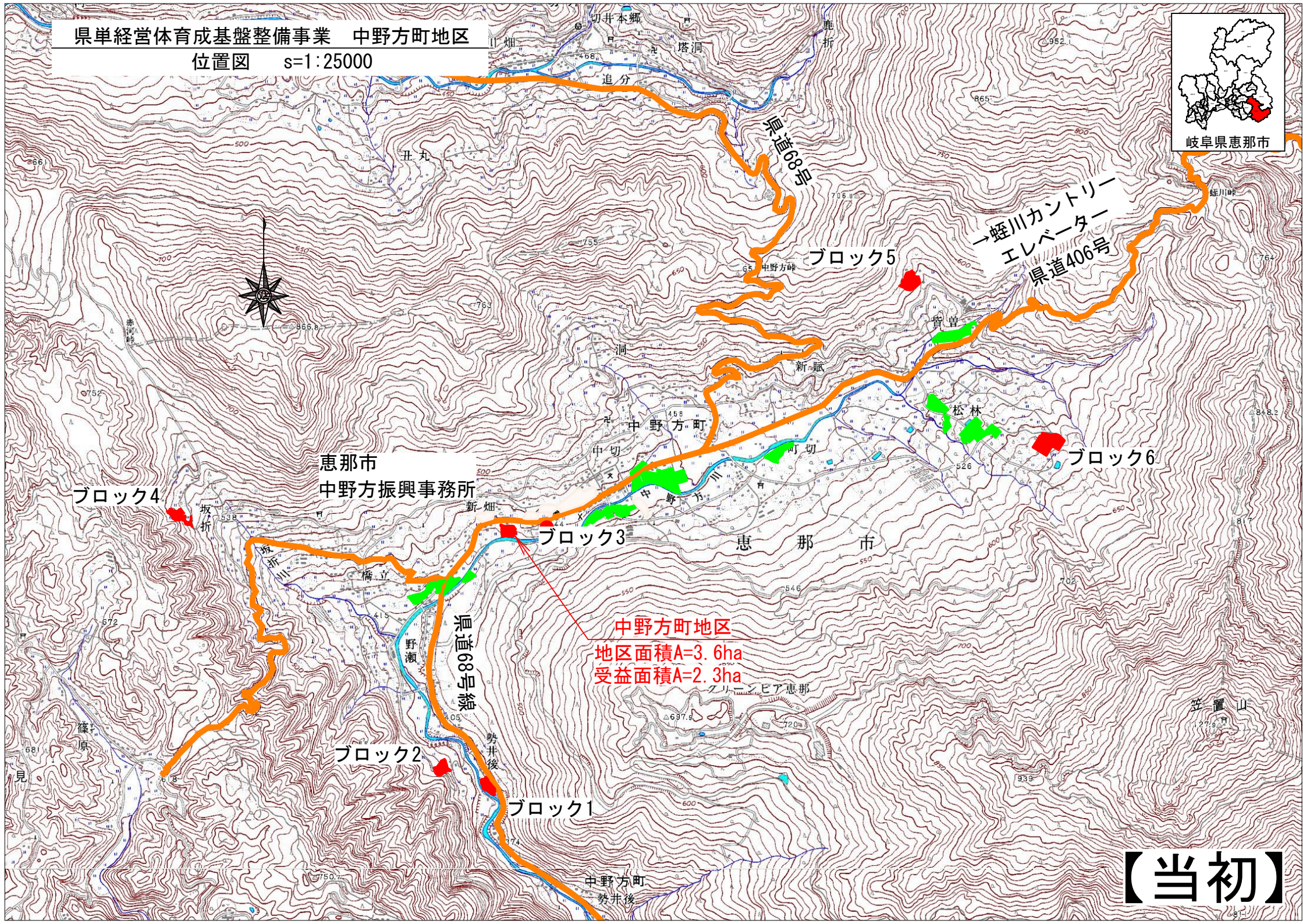
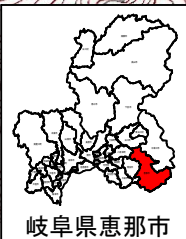


位置図 s=1:25000



県単経営体育成基盤整備事業 中野方町地区
位置図 s=1:25000

岐阜県恵那市

ブロック4

恵那市
中野方振興事務所

ブロック3

ブロック5

ブロック6

ブロック2

ブロック1

中野方町地区
地区面積A=3.5ha
受益面積A=2.2ha

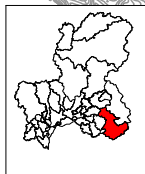
→蛭川カントリー
エレベーター
県道406号

県道68号線

【変更】

計画平面図

S=1:30000



ブロック4

ブロック3

ブロック2

ブロック1

ブロック5

ブロック3

ブロック6

凡例

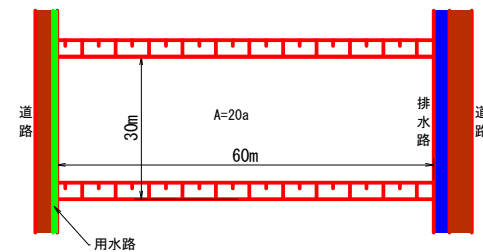
事業区域界

標準図

S=1:75

【当初】

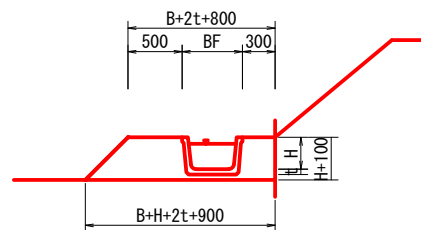
標準区画割図



用水路工

道路工

開渠部
ベンチフリューム



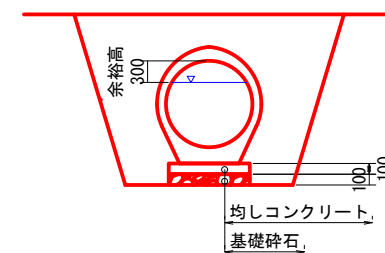
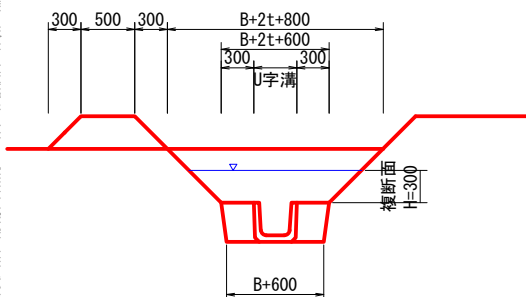
未舗装道路
全幅B=4.0m



排水路工

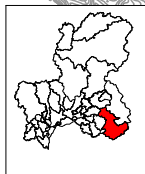
暗渠部

開渠部
(複断面)



計画平面図

S=1:30000



ブロック4

ブロック3

ブロック2

ブロック1

ブロック5

ブロック3

ブロック6

凡例

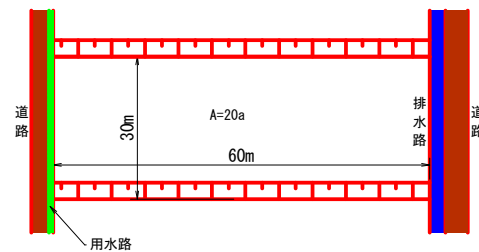
事業区域界

標準図

S=1:75

【変更】

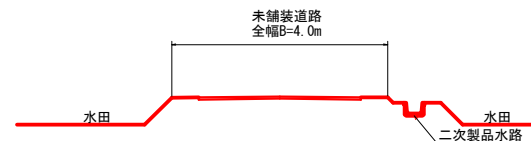
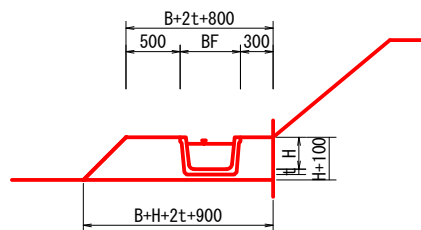
標準区画割図



用水路工

道路工

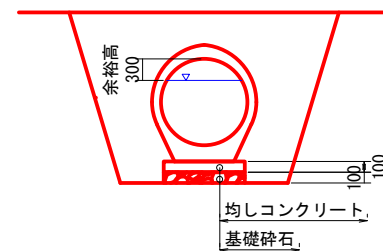
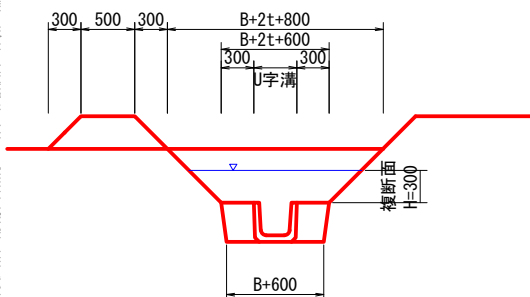
開渠部
ベンチフリューム



排水路工

暗渠部

開渠部
(複断面)



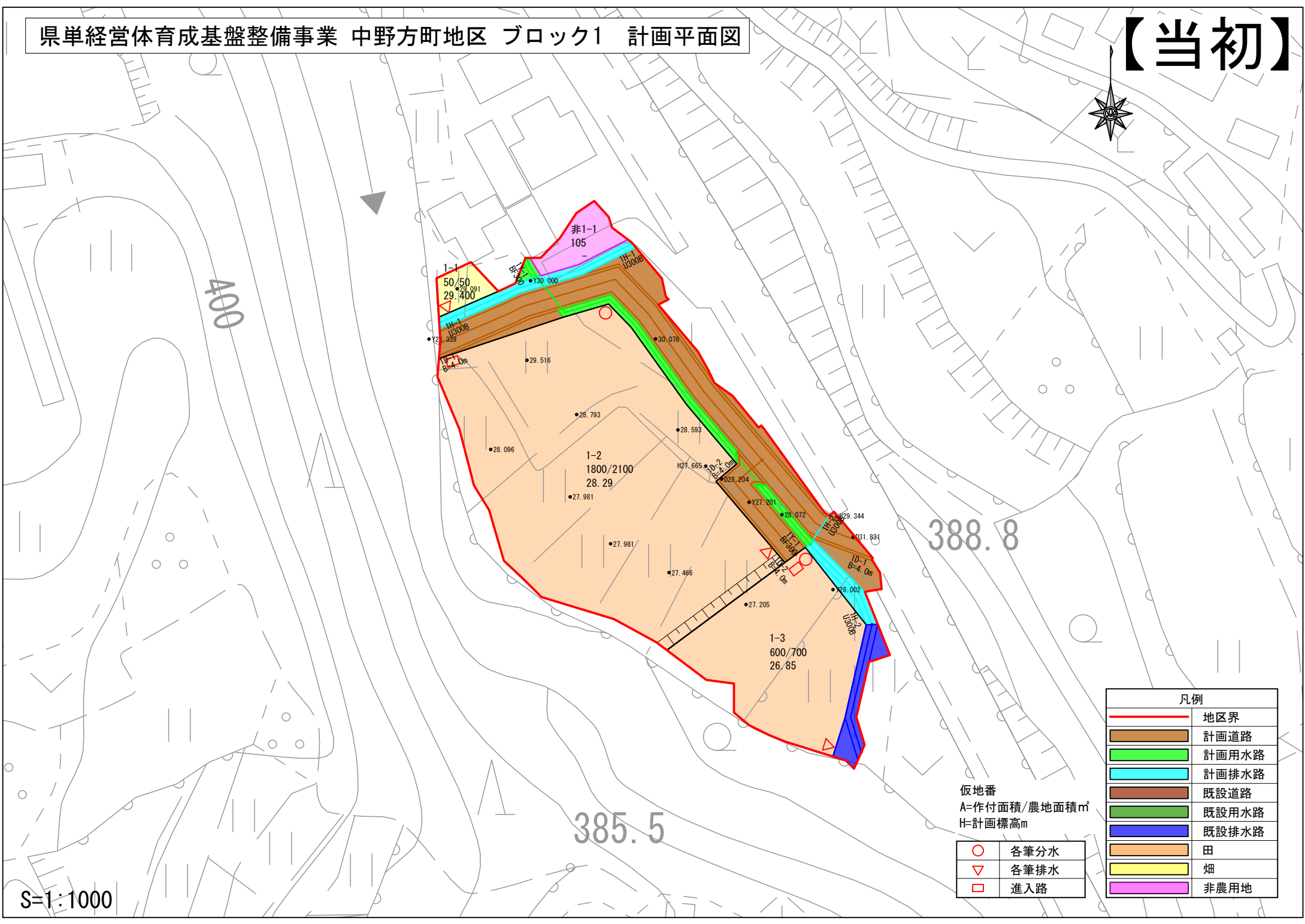


【変更】



県単経営体育成基盤整備事業 中野方町地区 ブロック1 計画平面図

【当初】



S=1:1000

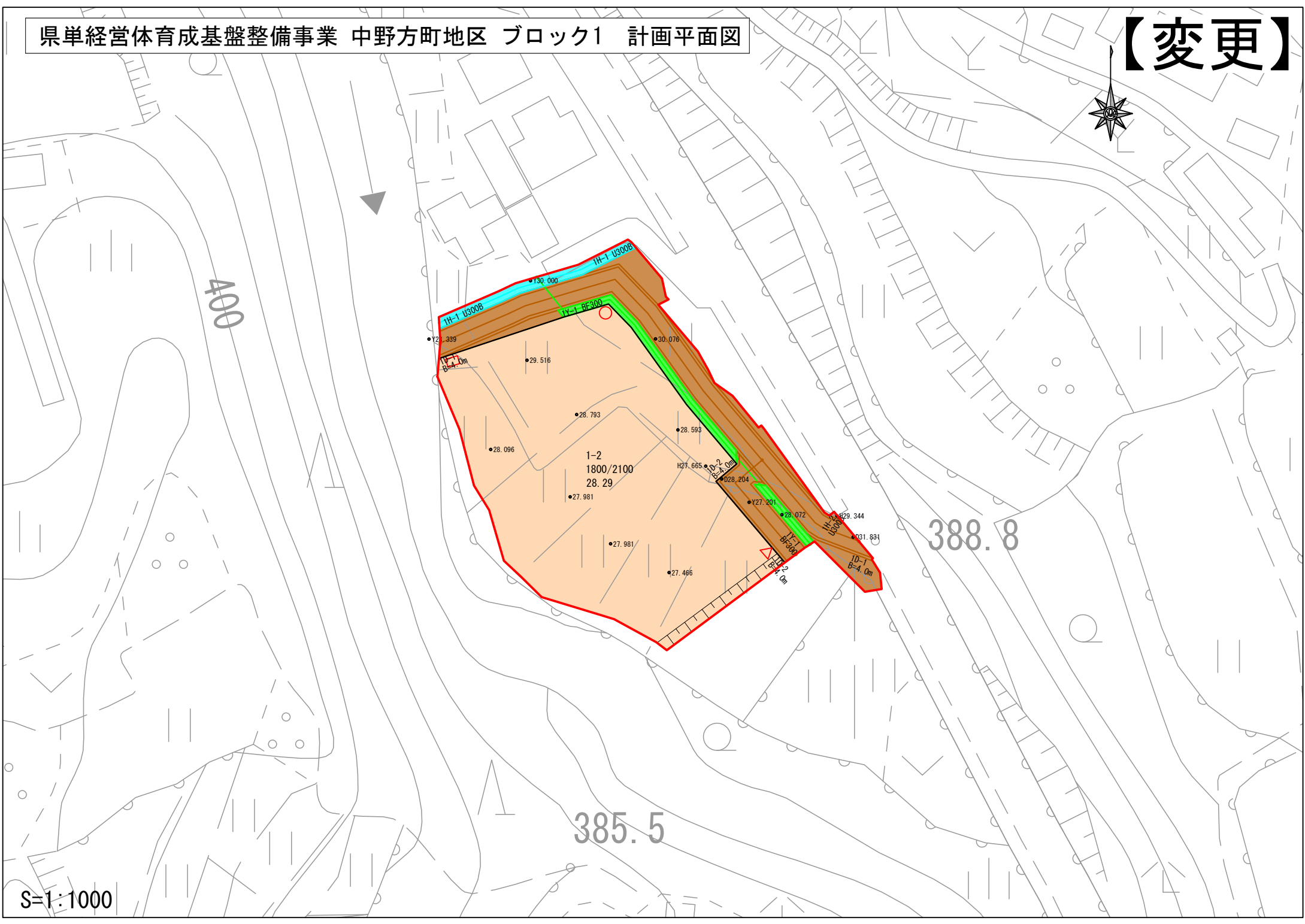
仮地番
A=作付面積/農地面積㎡
H=計画標高m

- 各筆分水
- ▽ 各筆排水
- 進入路

凡例	
	地区界
	計画道路
	計画用水路
	計画排水路
	既設道路
	既設用水路
	既設排水路
	田
	畑
	非農用地

県単経営体育成基盤整備事業 中野方町地区 ブロック1 計画平面図

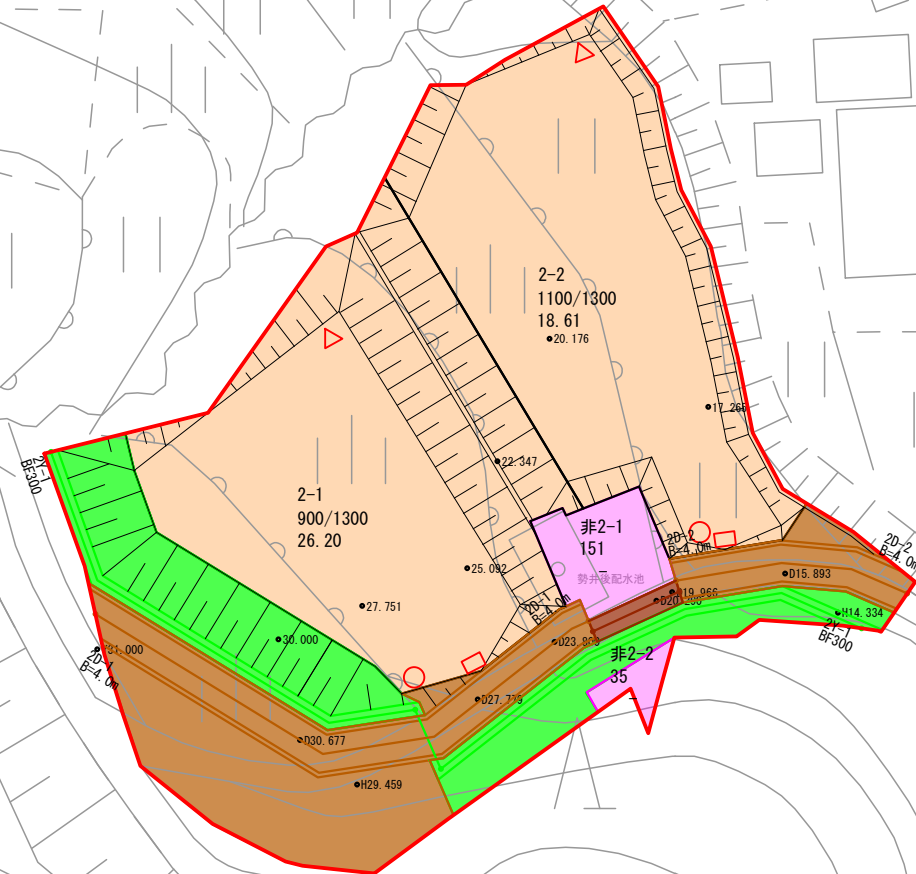
【変更】



S=1:1000

県単経営体育成基盤整備事業 中野方町地区 ブロック2 計画平面図

【当初】



仮地番
A=作付面積/農地面積㎡
H=計画標高m

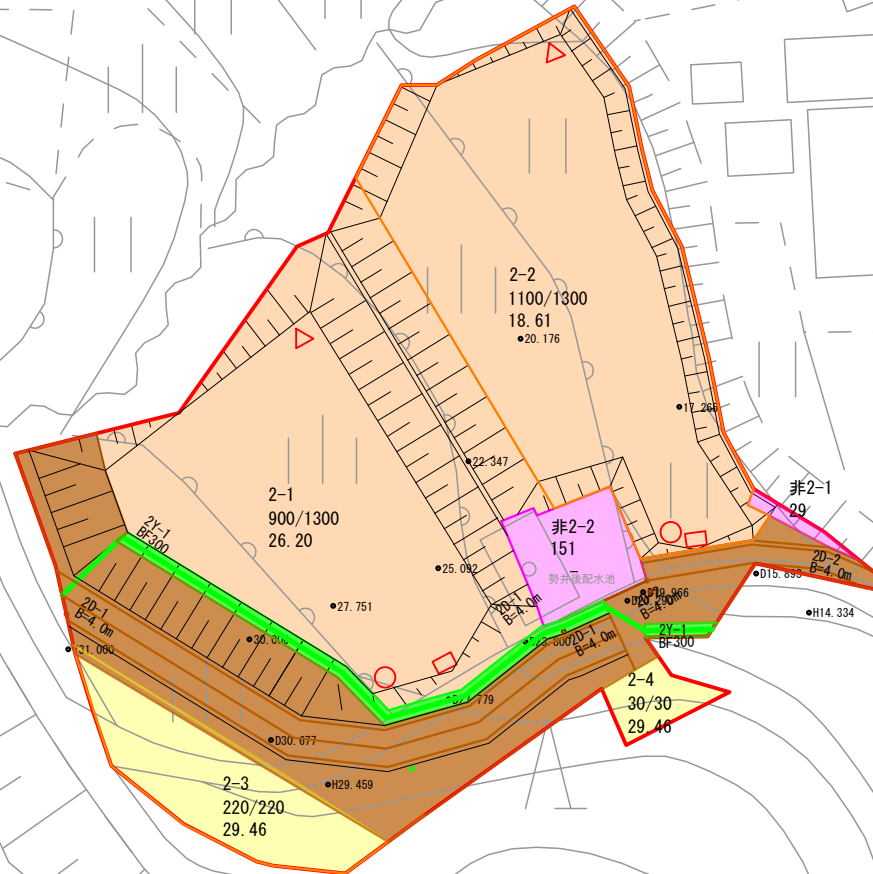
○	各筆分水
▽	各筆排水
□	進入路

凡例	
	地区界
	計画道路
	計画用水路
	計画排水路
	既設道路
	既設用水路
	既設排水路
	田
	畑
	非農用地

S=1:1000

県単経営体育成基盤整備事業 中野方町地区 ブロック2 計画平面図

【変更】



仮地番
A=作付面積/農地面積㎡
H=計画標高m

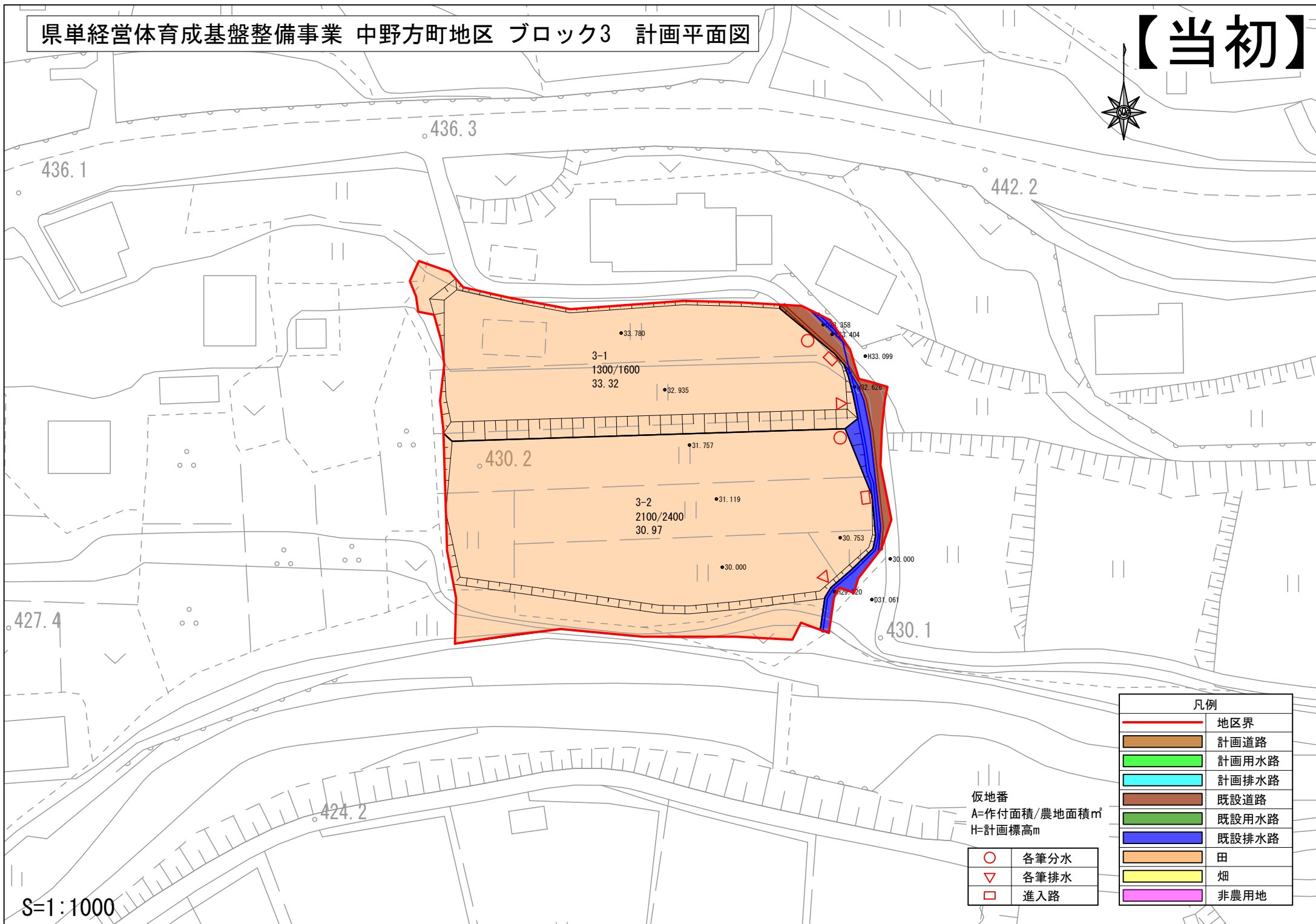
○	各筆分水
▽	各筆排水
□	進入路

凡例	
	地区界
	計画道路
	計画用水路
	計画排水路
	既設道路
	既設用水路
	既設排水路
	田
	畑
	非農用地

S=1:1000

県単経営体育成基盤整備事業 中野方町地区 ブロック3 計画平面図

【当初】



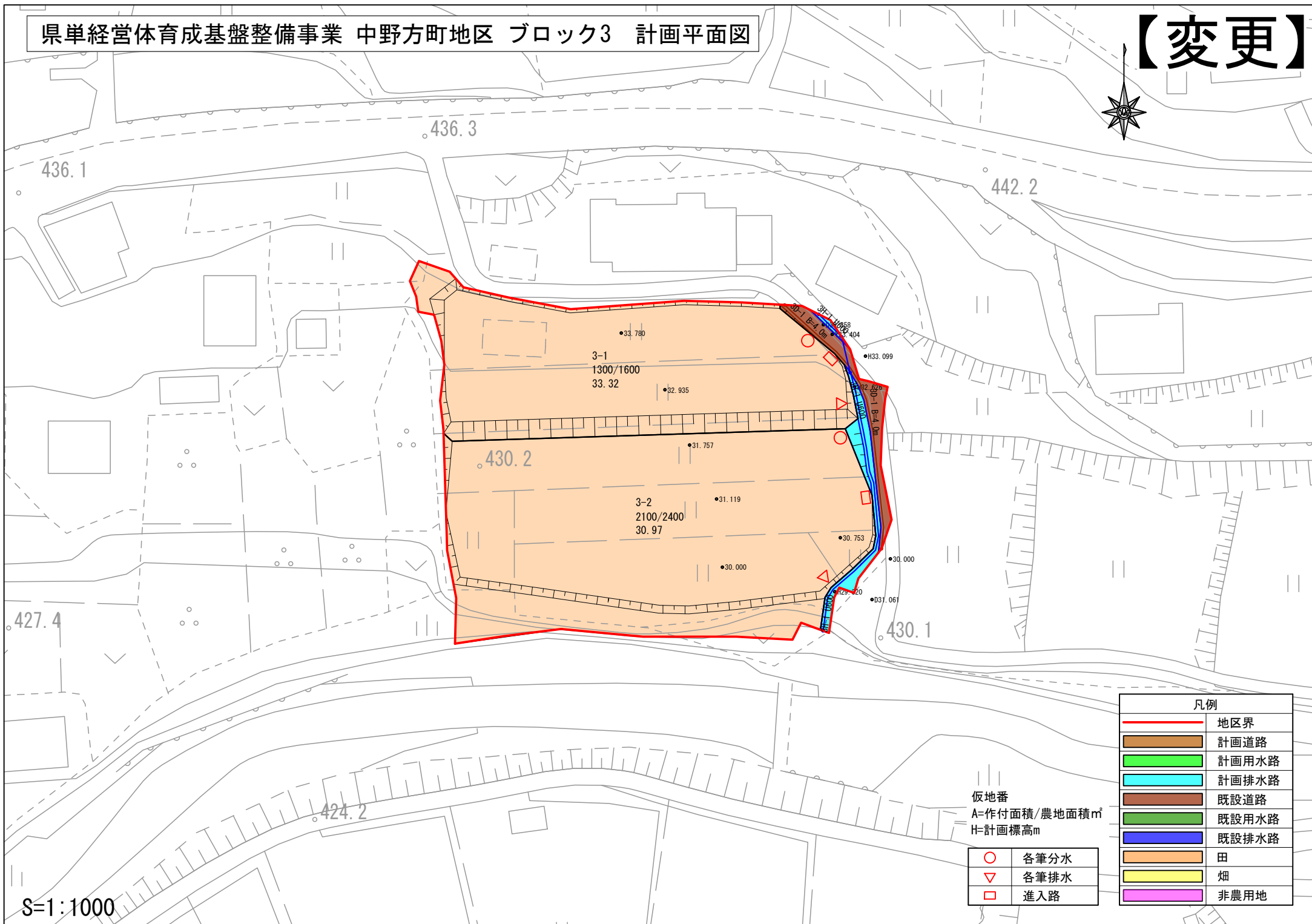
S=1:1000

仮地番
A=作付面積/農地面積㎡
H=計画標高m

- 各筆分水
- ▽ 各筆排水
- 進入路

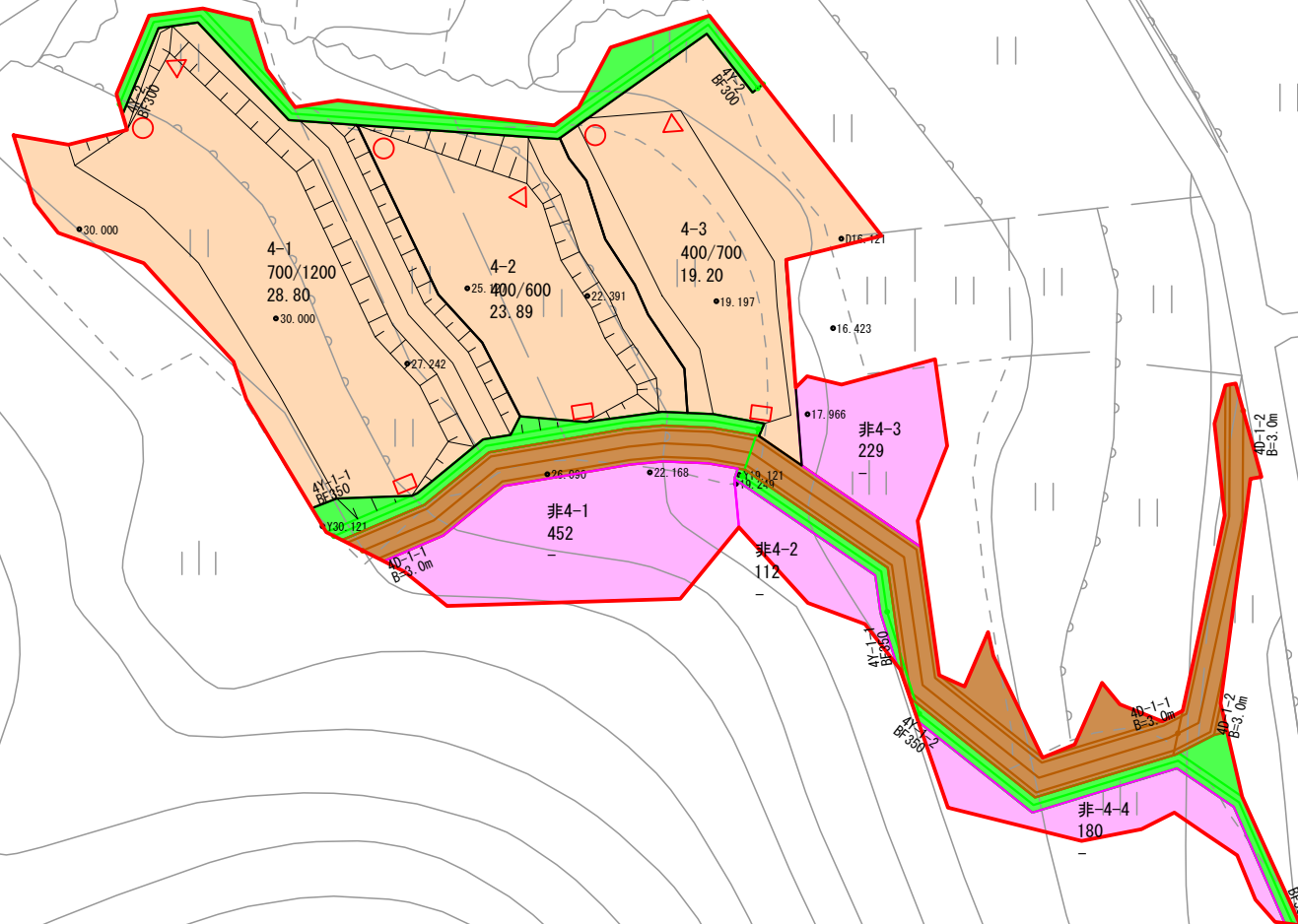
凡例	
	地区界
	計画道路
	計画用水路
	計画排水路
	既設道路
	既設用水路
	既設排水路
	田
	畑
	非農用地

【変更】



県単経営体育成基盤整備事業 中野方町地区 ブロック4 計画平面図

【当初】



仮地番
A=作付面積/農地面積㎡
H=計画標高m

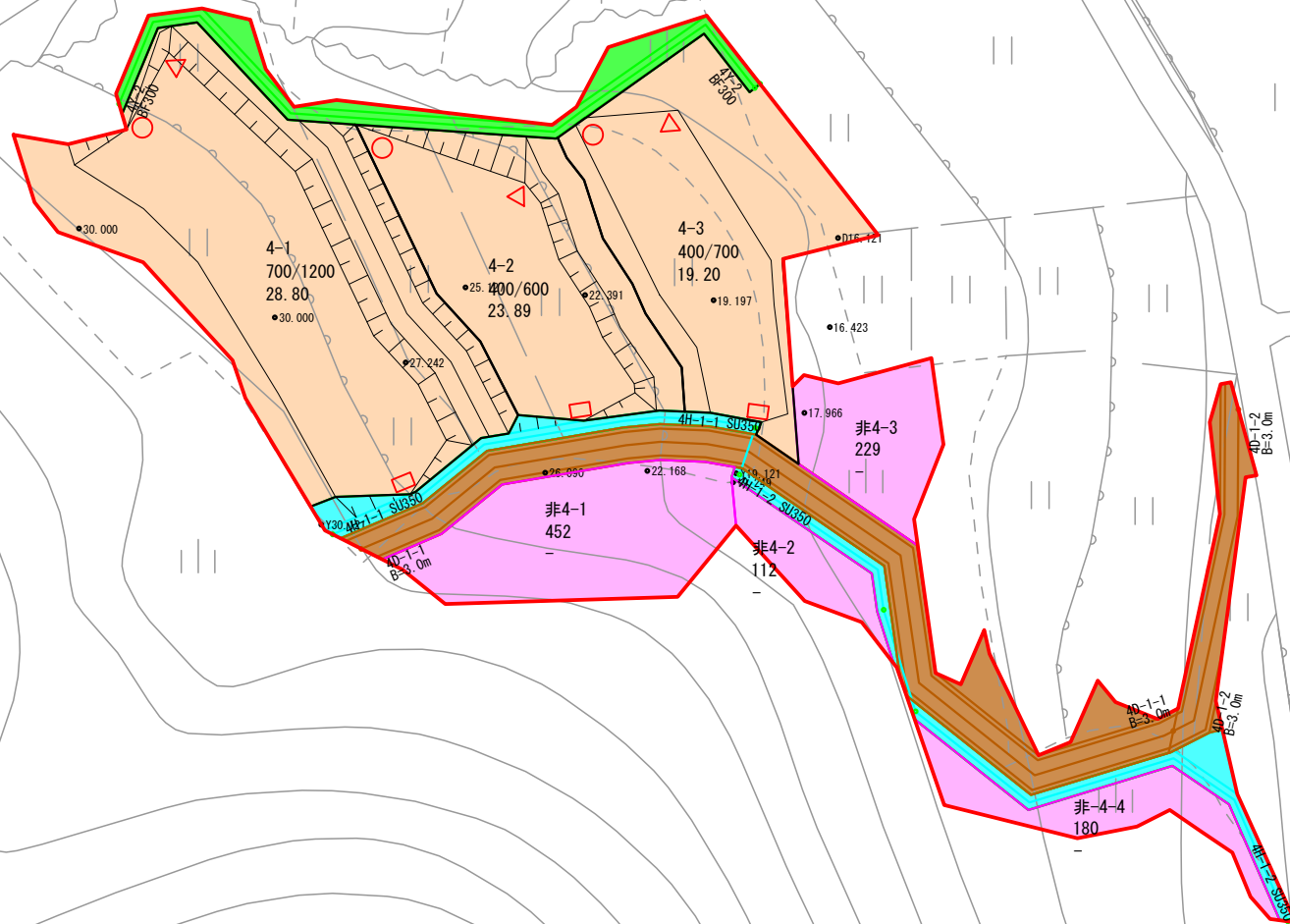
- 各筆分水
- ▽ 各筆排水
- 進入路

凡例	
	地区界
	計画道路
	計画用水路
	計画排水路
	既設道路
	既設用水路
	既設排水路
	田
	畑
	非農用地

S=1:1000

県単経営体育成基盤整備事業 中野方町地区 ブロック4 計画平面図

【変更】



仮地番
A=作付面積/農地面積㎡
H=計画標高m

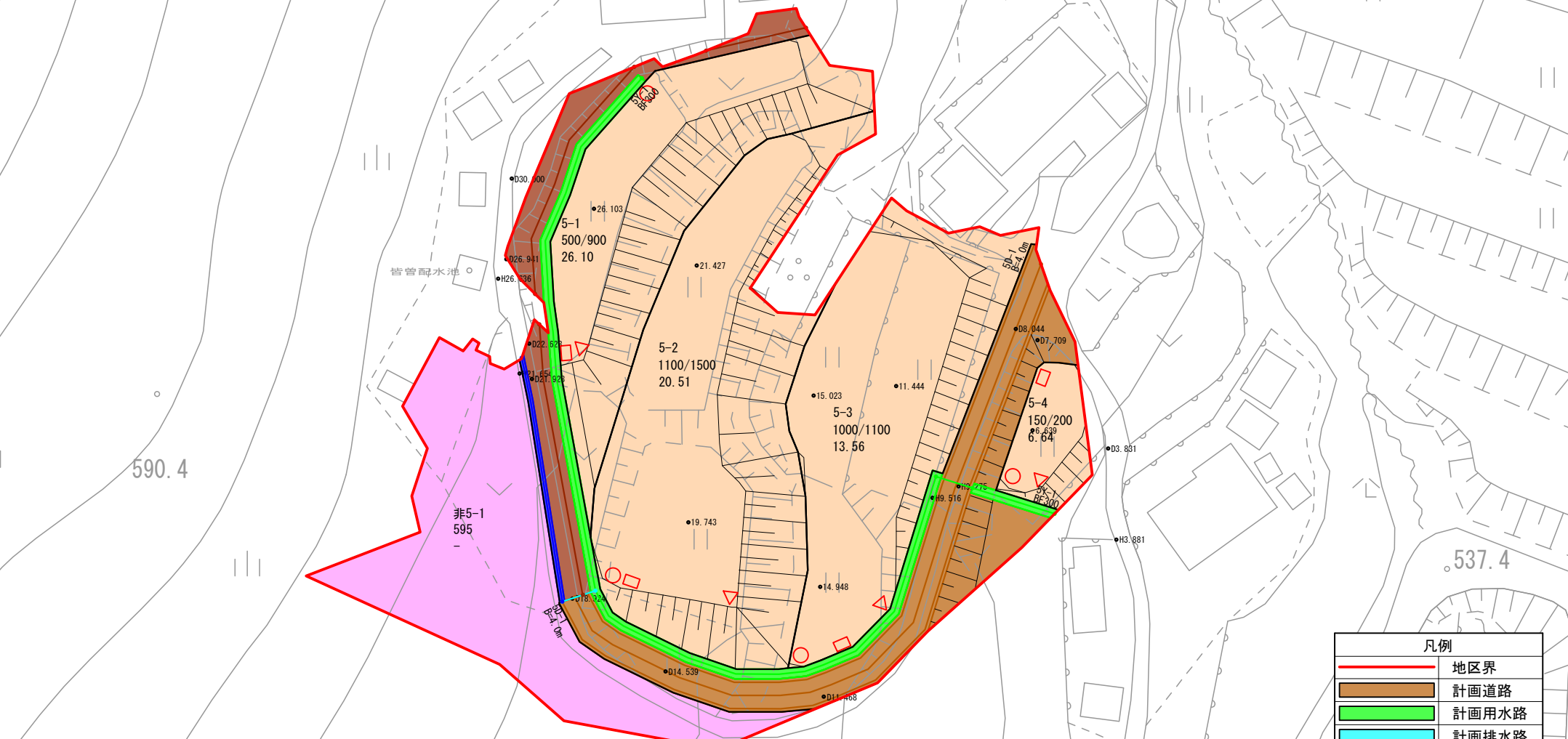
- 各筆分水
- ▽ 各筆排水
- 進入路

凡例	
	地区界
	計画道路
	計画用水路
	計画排水路
	既設道路
	既設用水路
	既設排水路
	田
	畑
	非農用地

S=1:1000

県単経営体育成基盤整備事業 中野方町地区 ブロック5 計画平面図

【当初】



S=1:1000

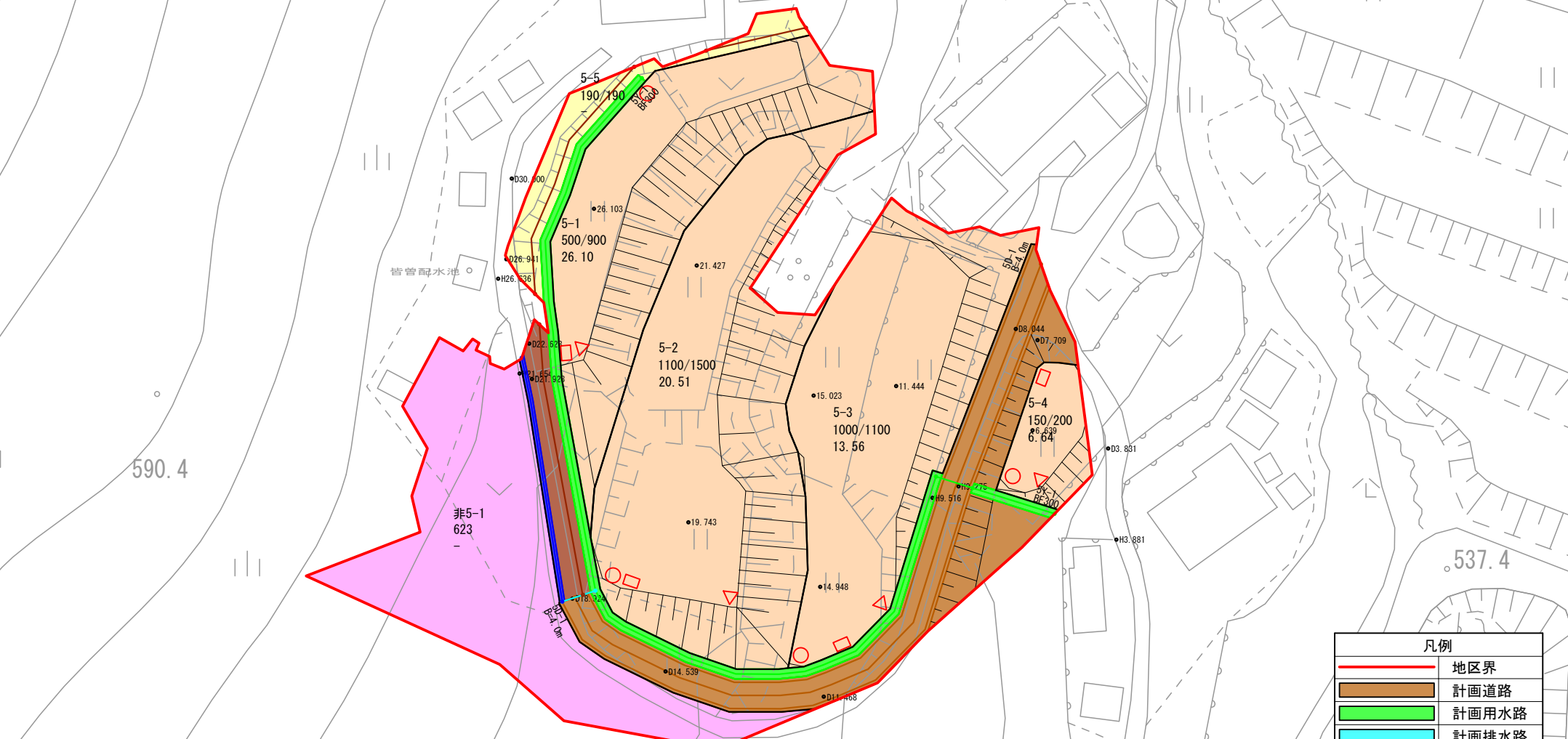
仮地番
A=作付面積/農地面積㎡
H=計画標高m

- 各筆分水
- ▽ 各筆排水
- 進入路

凡例	
—	地区界
	計画道路
	計画用水路
	計画排水路
	既設道路
	既設用水路
	既設排水路
	田
	畑
	非農用地

県単経営体育成基盤整備事業 中野方町地区 ブロック5 計画平面図

【変更】



凡例	
	地区界
	計画道路
	計画用水路
	計画排水路
	既設道路
	既設用水路
	既設排水路
	田
	畑
	非農用地

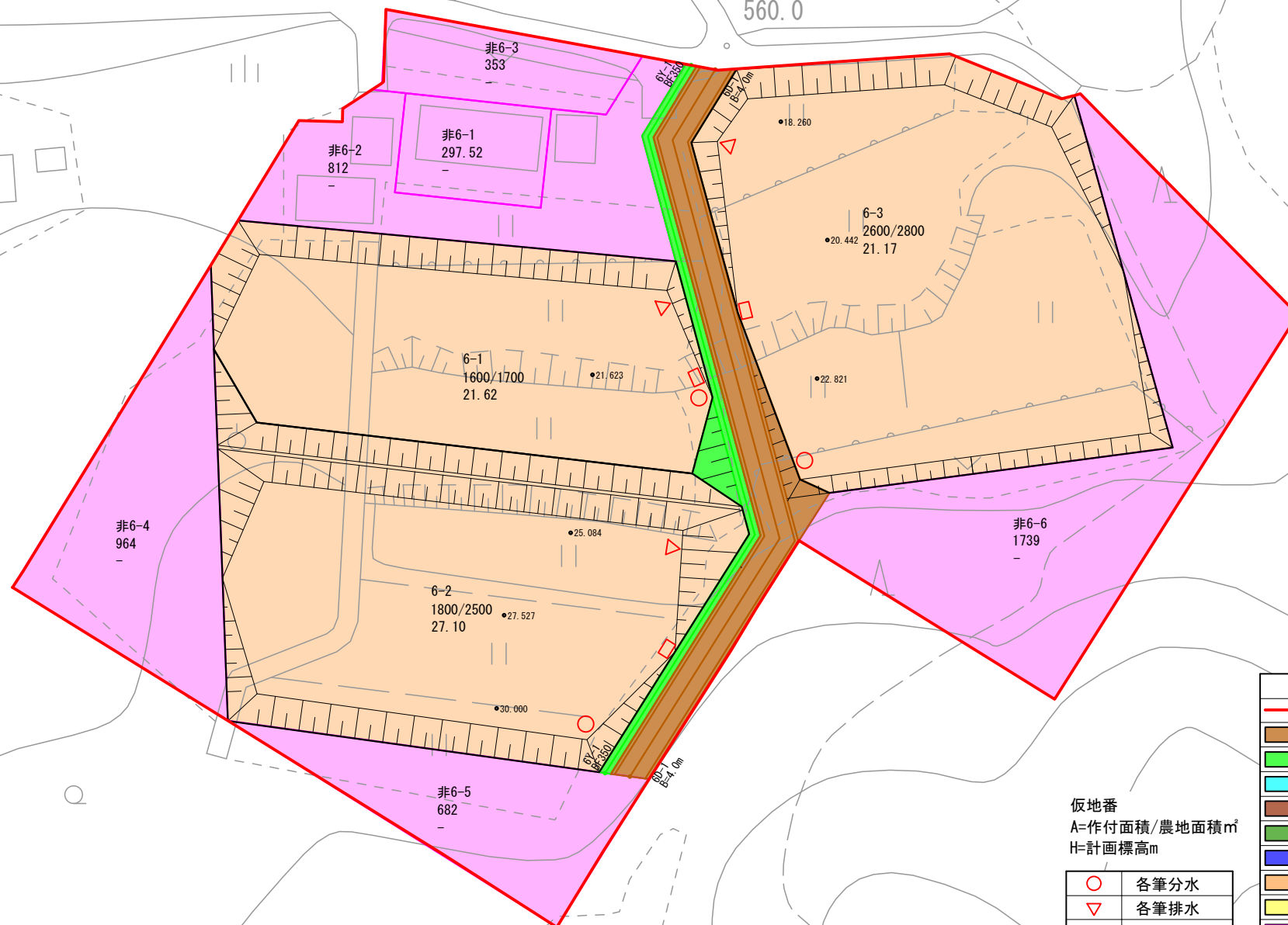
仮地番
A=作付面積/農地面積㎡
H=計画標高m

	各筆分水
	各筆排水
	進入路

S=1:1000

県単経営体育成基盤整備事業 中野方町地区 ブロック6 計画平面図

【変更なし】



仮地番
A=作付面積/農地面積㎡
H=計画標高m

- 各筆分水
- ▽ 各筆排水
- 進入路

凡例	
	地区界
	計画道路
	計画用水路
	計画排水路
	既設道路
	既設用水路
	既設排水路
	田
	畑
	非農用地

S=1:1000