

水害・土砂災害が襲ってくるその前に、やっておくべき五つのこと



平成30年4月中野方町



平成29年8月山岡町



平成29年8月山岡町

平成30年度は、全国で3459件の土砂災害が発生しました。これは、国土交通省で集計を始めた昭和57年以降で最も多い件数です。これらの土砂災害による死者や行方不明者は161人で、集計以降3番目に多い人数でした。

平成30年7月の豪雨では、西日本を中心に、河川の氾濫や洪水、土砂災害などの被害が発生しました。また、今年7月にも九州地方を中心に非常に激しい雨が降り、土砂崩れによる生き埋めで死者が出るなど、深刻な被害が出ました。

このような水害や土砂災害は決して他人事ではなく、明日にも私たちの身に降り掛かってくるかもしれない。ここでは、水害や土砂災害に備えるために必ず知っておかなければいけないこと、今一度確認しておきたいことを五つの項目で紹介いたします。

問い合わせ 危機管理課 26-2111 (内線354)

その前に、やっておくべき五つのこと

物知りおじさんのふるさと情報



山岡よもやま会
西尾長徳さん
(山岡町)

今月の物知りおじさん

最近の城ブームで山城が脚光を浴びています。豪壮な石垣のある岩村城や大規模な城郭の明知城には及びませんが、山岡町にも旧遠山地区に山田城・久保原中西城・上手向城、旧鶴岡地区には下手向繁広城・釜屋城・田代高町城・原城と七つの中世の城が存在しました。

これらの城は、鎌倉幕府の地頭として東美濃に入った遠山氏が、本城の岩村城、明知城を守るため、室町時代から戦国時代にかけて新たに築城したり、従来あった施設を改修したりした出城です。これらの城には幾多の戦いに巻き込まれた山城の悲話というべき逸話が伝えられています。

京都で応仁の乱が起こった時、それに便乗して、この地でも土岐氏が高町城に攻め掛かり、高町城は防戦むなしく落城しました。その時、城将の姫が下手向新田の居守ヶ池に入水して命を絶つたと伝えられています。また土岐勢がこの池で血刀を洗ったために、この池のイモリは腹がさらに赤くなったという伝説が残っています。



▲高町城が築かれた山
(山岡町田代 留守ヶ洞から見る)

さらに、山岡の諸城は苦難に襲われます。1570(元龜三)年と1574(天正二)年、今度は武田氏が東美濃に侵入し、山岡の城もことごとく落城しました。釜屋城では、高町城と同じく姫が隠れ洞で討たれた話や、原城の城将が討たれた場所に残った茅が二股に分かれた「二股の茅」の伝説も語り継がれています。

武田勢は城と寺社の全てを焼き払う焦土戦術を取ったため、山岡の歴史を語る上で中世以前の文書、記録はほとんど有りませんが、伝承を通じて、当時のことが地元に伝えられています。

ふるさとに学び郷土愛を育む、毎月第3日曜日は「恵那市読書の日」
市中央図書館／伊藤文庫

山岡の山城

広報えな8月号 目次

- 3 **特集** 水害・土砂災害が襲ってくるその前に、やっておくべき五つのこと
- 8 注目情報
- 10 お知らせ
- 16 みんなの掲示板・おくやみ健康ガイド
- 18 子育て支援センター・相談
- 20 地域情報トピックス
- 21 図書館・文化施設情報
- 22 エーナの社会見学
ビジネスサポートセンター
- 23 健幸レシビ・男女共同参画
- 24 出生・1歳になりました園・小中学校トピックス
- 25 輝く恵那人
- 26 ニュースと話題
- 28 防災訓練



今月の表紙

エアコンが効いた教室 涼しいね!

昨年の猛暑を受けて、今年2月から5月まで、市内全てのこども園にエアコンが設置されました。

7月22日、上矢作こども園きりん組では、エアコンが効いた教室で園児が鉄棒を楽しみました。快適な室温の中で、園児は目いっぱい体を動かすことができました。

エアコンの設置は、市内の小学校や中学校でも順次行われており、2学期が始まるまでに設置が完了する予定です。

数字で見る 恵那市

人口 (7月1日現在)

総数	50,098人	(-36)
男	24,400人	(-7)
女	25,698人	(-29)
世帯	19,899世帯	(+8)

() 内は前月との比較

人口動態 (6月異動)

出生	16人	
死亡	52人	-36人
1月からの自然増減	-283人	
転入	90人	
転出	90人	±0人
1月からの社会増減	-82人	

救急車出動回数 (6月)

188回	(1,297回)
------	----------

() 内は1月からの累計

交通事故 (6月中の概数)

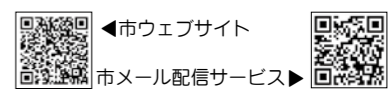
人身事故	5件	(25件)
物損事故	122件	(653件)
負傷者	9人	(40人)
死者	1人	(3人)

() 内は1月からの累計

火災 (6月)

建物	1件	(10件)
その他	1件	(10件)

() 内は1月からの累計



電子メールの登録やウェブサイトの閲覧、FacebookやInstagramの登録は無料ですが、接続料や通信料は利用者の負担です。

1. 警戒レベルという言葉覚えて

水害・土砂災害の避難情報の伝え方は「警戒レベル」

昨年の7月豪雨では「国や自治体などからの情報が分かりにくい」という課題がありました。早い段階から避難勧告などの情報が発令されても、実際に避難行動を取った人の割合は小さく、結果、多くの人命が失われました。

災害時は、全ての方が状況に合った避難行動をしっかりと取れなくてはいけません。そのため国では、防災情報を分かりやすく提供するため、防災情報の伝え方を変更しました。

住民が取るべき行動を、警戒レベル1から警戒レベル5までの5段階に分け、それぞれのレベルのときにどういう行動を取ったらいいのかを明確にしました。

市でも、水害や土砂災害が起こる恐れがある場合、この警戒レベルという言い方で避難のタイミングを皆さんに伝えます。

警戒レベル 5	<p>すでに災害が発生 命を守る行動を取る</p>
警戒レベル 4	<p>全員が避難する</p> <p>避難することが危険な場合は、近くの頑丈な建物や崖・山とは反対側に位置する家の2階などに移動する</p>
警戒レベル 3	<p>高齢者などは避難する</p> <p>高齢者や乳幼児、障がいのある方など、避難に時間がかかる人は避難する</p>
警戒レベル 2	<p>自分の避難行動を確認する</p>
警戒レベル 1	<p>災害への心構えを高める</p>

2. 浸水被害が大きい場所を知る

洪水浸水想定区域図で被害のリスクを事前に確認

県では、想定し得る最大規模の雨が降り河川が氾濫した場合に、浸水すると想定される区域を示す「洪水浸水想定区域図」の作成を進めています。

浸水深や浸水範囲、浸水継続時間、家屋倒壊等氾濫想定区域などの情報が、県河川課のウェブサイトで公表されています。

川の近くに住んでいる方や川の近くを通って通学通勤している方、避難所までの経路に川がある方などは特に確認ください。

うちの近くは大丈夫？



▲洪水浸水想定区域図・水害危険情報図一覧



▲パソコンで見たときの一例 (実際の画面とは異なることもあります)



◀スマートフォンでも見られます

洪水浸水想定区域図で公表されている市内の河川と、現在公表されている情報	
河川名	情報
小里川 阿木川 横町川 永田川 田邊川 泥沢川・中野方川・力石川・千田川・濁川・定蓮寺川・飯沼川・岩村川・富田川・吉田川・飯羽間川・一色川・於鮎川・田沢川・久保原川・佐々良木川・椋実川・藤川・洞川・矢作川・阿妻川・才坂川・土助川・赤羽根川・秋葉洞川・丸草川・明智川・大平川・高波川・馬木川・中沢川・小杉川・源内川・吉田川・滝坂川・野志川・荒井川・上村川・木之美川・飯田洞川・合川	●浸水深 ●浸水範囲 ●浸水継続時間 ●家屋倒壊等氾濫想定区域
泥沢川・中野方川・力石川・千田川・濁川・定蓮寺川・飯沼川・岩村川・富田川・吉田川・飯羽間川・一色川・於鮎川・田沢川・久保原川・佐々良木川・椋実川・藤川・洞川・矢作川・阿妻川・才坂川・土助川・赤羽根川・秋葉洞川・丸草川・明智川・大平川・高波川・馬木川・中沢川・小杉川・源内川・吉田川・滝坂川・野志川・荒井川・上村川・木之美川・飯田洞川・合川	●浸水深 ●浸水範囲

3. 近くの川の水位を常に気に掛ける

スマホやパソコンで川の水位情報を確認

県では、洪水時に川の状況を確認するため、危機管理型水位計の設置を進めています。危機管理型水位計とは、洪水時の観測に特化した水位計で、設定された水位に到達すると5分おきに水位を観測します。

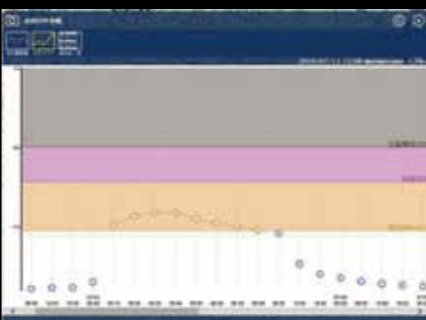
現在は、市内の8河川に設置されています。今後も、市内を流れる20河川に設置していく予定です。危機管理型水位計の水位情報は、スマートフォンやパソコンで、即時見ることが出来ます。近くの川の水位を確認ください。



▲危機管理型水位計水位情報



◀▼画面の一例



4. 土砂災害に巻き込まれやすい場所を知る

市内の土砂災害警戒区域は1000近く

崖崩れや地滑り、土石流などの土砂災害は、雨が降っている最中だけでなく、雨が降った後にも起こる可能性が高くなります。土砂災害が起こりやすい場所を、土砂災害警戒区域といいます。県が指定している市内の土砂災害警戒区域は現在約960カ所です。今後も増加の傾向にあります。

危険な場所を把握しておくことが大切

土砂災害警戒区域は、土砂災害ハザードマップで確認できます。市ウェブサイトや危機管理課（本庁舎3階）、県ウェブサイト（ぎふ山と川の危険箇所マップ）をご覧ください。



▲平成29年8月に山岡町で発生した土砂災害



▲市ウェブサイト

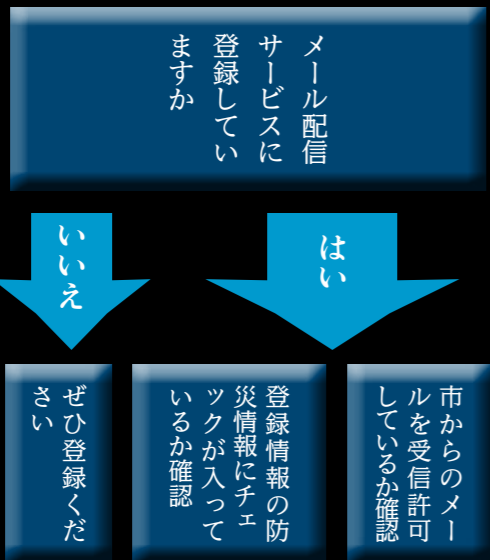


▲県ウェブサイト

5. いつでも情報を受け取れる状態になっているか確認する

防災情報を正しく受け取れているか再確認を

市は、市メール配信サービスで、防災情報や避難情報などをお知らせしています。



登録方法

メール配信サービスに登録していただけますか

いいえ

ぜひ登録ください

はい

市からのメールを受信許可しているか確認

登録情報の防災情報にチェックが入っているか確認

ena-mailmag@sg-m.jp に空メールを送るか、下記のQRコードから登録ください。



▲配信登録

情報を得る手段は複数ある

- 音声告知器
- 防災行政無線
- インターネット、テレビ
- 地域のコミュニケーション

便利な停電情報アプリも

中部電力株式会社では、停電情報をプッシュ通知でお知らせする無料のスマートフォンアプリ「停電情報お知らせサービス」を提供しています。停電の発生地域や規模、復旧状況が確認できます。AppStoreやGooglePlayからダウンロードし活用ください。詳しくは、中部電力にお問い合わせください。

問 中部電力☎0120-9851-232



▲AppStoreから入手



▲GooglePlayから入手