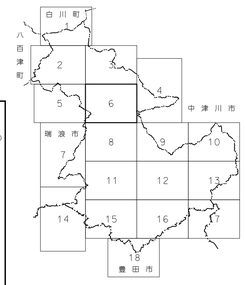
恵 那 市 全 図

1:10,000 地形図 NO.6

平成二十七年三月修正





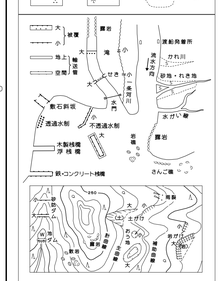
記号


建物		△25.6	三角点
堅ろう建物		■25.62	水準点
堅ろう無壁舎		●25.6	街地区及び集落地区内の建物
無壁舎		▼25.6	公共施設、学校、官公署、病院、神社、寺院、工場、発電所、変電所、ガソリンスタンド、記念碑、煙突、鉄塔、高塔、灯台、灯標、温泉・鉱泉、石段、ホテル、旅館、キャンプ場、ゴルフ場、スキー場、競技場、野球場、陸上競技場、庭園、動物園、植物園、水族館、博物館、美術館、図書館、老人ホーム、保育所、幼稚園、小学校、中学校、高等学校、大学、各種学校、自然公園、史跡名勝天然記念物、温泉、鉱泉、噴火口・噴気口、洞窟、材料置場、石段、ガソリンスタンド、自家用給油所、営業用給油所、ヘリポート、カーフェリー
		■25.62	
		・25.6	
		・25.6	

官公署		門	
裁判所		屋門	
検察庁		墓碑	
税務署		記念碑	
郵便局		立像	
森林管理所		路傍祠	
交番・駐在所		とうろう	
消防署		鳥居	
警察安定所		トンネル(口)	
労働基準監督署出張所		独立樹(広葉樹)	
神社		独立樹(針葉樹)	
寺院		油井・ガス井	
キリスト教会		起重機	
学校		タンク	
幼稚園・保育園		煙突	
公会堂・公民館		高塔	
保健所		電波塔	
病院		灯台	
銀行		水位観測所	
協同組合		灯標	
倉庫		洞	
火薬庫		噴火口・噴気口	
工場		温泉・鉱泉	
変電所		材料置場	
簡易水道ポンプ場		石段	
ガソリンスタンド		自家用給油所 営業用給油所	
駐車場		ヘリポート	
		カーフェリー	

高幅道路		普通鉄道	
庭園路		特殊軌道	
軽車道		索道	
徒歩道		(建設中) 建設中の鉄道	
(建設中) 建設中の道路		プラットホーム及び停車場	
歩道・分離帯		鉄道橋	
道路橋		鉄道のずい道、等	
徒橋		鉄道の雪覆、等	
橋形歩道橋 道路のずい道、等		路面の鉄道及び停留所	
針木		送電線	
人工斜面		区域界	
土堤等		植生界	
		耕地界	
都・府・県界		町・村・郡・指定都市の区界	
北海道の支庁界		大字・町(丁)界	
郡市特別区界		所属界	

田		果樹園	
畑		その他の樹木畑	
さとうきび畑		芝地	
パイナップル畑		広葉樹林	
桑畑		針葉樹林	
茶畑		竹林	
荒地		荒地	
切り地		切り地	
しの地		しの地	
やし科樹林		やし科樹林	
湿地		湿地	





座標系は平成14年国土交通省告示第9号の規定による第Ⅵ座標系
投影は横メルカトール図法
図郭に表示してある座標値はキロメートル単位
方眼は1.0キロメートル間隔
図郭に表示してある経緯度目盛は10秒間隔
高さの基準は東京湾の平均海面
等高線の間隔は5メートル
平面直角座標値は世界測地系に対応

1:10,000

0 200 400 800 1200 1600 2000m

「この測量成果は、恵那市都市計画基本図1／2500及び1／5000の成果を縮小して作成したものである。」

恵 那 市

No.6

アジア航測株式会社調製