1:5,000 国土基本図
Ⅶ LE−63

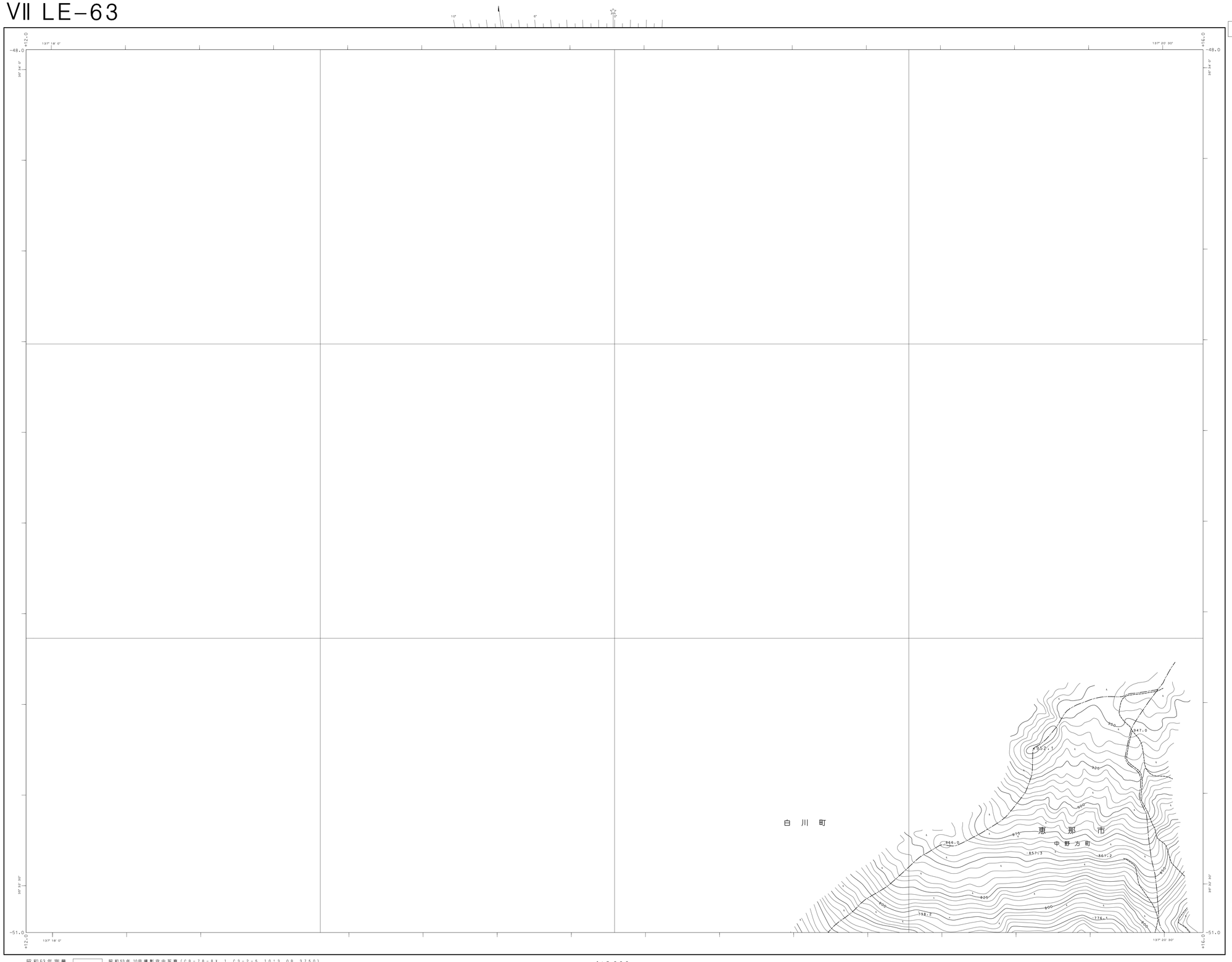

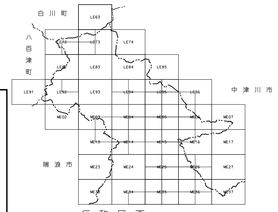

行 政 区 画

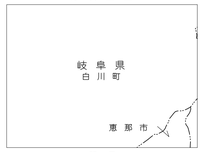

記 号


建 物
堅ろう建物
堅ろう無壁舎
無 壁 舎
25.6 三 角 点
25.62 水 準 点
25.6 街区三角点及び三等三角点
25.6 公共基準点 (二級水準点)
25.62 公共基準点 (三級水準点)
25.6 都市再生法に基づく基準点
25.6 基本水準点 (一等水準点)
官 公 署
裁 判 所
検 察 庁
税 務 署
郵 便 局
森林管理所
交番・駐在所
消 防 署
職業安定所
投票の支所出張所等
神 社
寺 院
キリスト教会
学 校
幼稚園・保育園
公会堂・公民館
保 健 所
病 院
銀 行
協同組合
倉 庫
火 薬 庫
工 場
変 電 所
揚排水ポンプ場
ガソリンスタンド
駐 車 場
門
屋 門
墓 碑
記 念 碑
立 像
路 側 祠
とうろう
鳥 居
トンネル口
独立煙突(記号)
独立煙突(実形)
油井・ガス井
起 重 機
タ ン ク
煙 突
高 塔
電 波 塔
灯 台
水位観測所
灯 標
洞 口
噴火口・噴気口
温泉・鉱泉
材 料 置 場
石 段
地下鉄・地下駅舎
へ い
か き
真幅道路
庭 園 路
軽 車 道
徒 歩 道
建設中の道路
歩道・分離帯
道 路 橋
徒 橋
橋脚を兼ねる橋
道路の覆蓋、等
柱 木
人 工 斜 面
土 堤 等
普通鉄道
特 殊 軌 道
索 道
建設中の鉄道
プラットホーム及び跨線橋
鉄 道 橋
鉄道の覆蓋、等
鉄道の鉄道及び停留所
送 電 線
区 域 界
植 生 界
町 界
都・府・県界
北海道の支庁界
郡市特別区界
町・村界
指定都市の区界
大字・町(丁)界
所 属 界
田
畑
果樹園
その他の樹木畑
桑 畑
茶 畑
さとうきび畑
パイナップル畑
桑 畑
広葉樹林
針葉樹林
竹 林
荒 地
はい松地
しの地
やし科樹林
湿 地
大
小
建築
地上
空間
輸送施設
護岸
海
小
大
ひさし
小
大
港湾施設
灯台
灯ろう
灯柱
灯門
灯柱
灯門
灯ろう
灯柱
灯門
灯ろう
灯柱
灯門
灯ろう