1:2,500

# 恵那市都市計画基本図 Ⅶ LE72-4

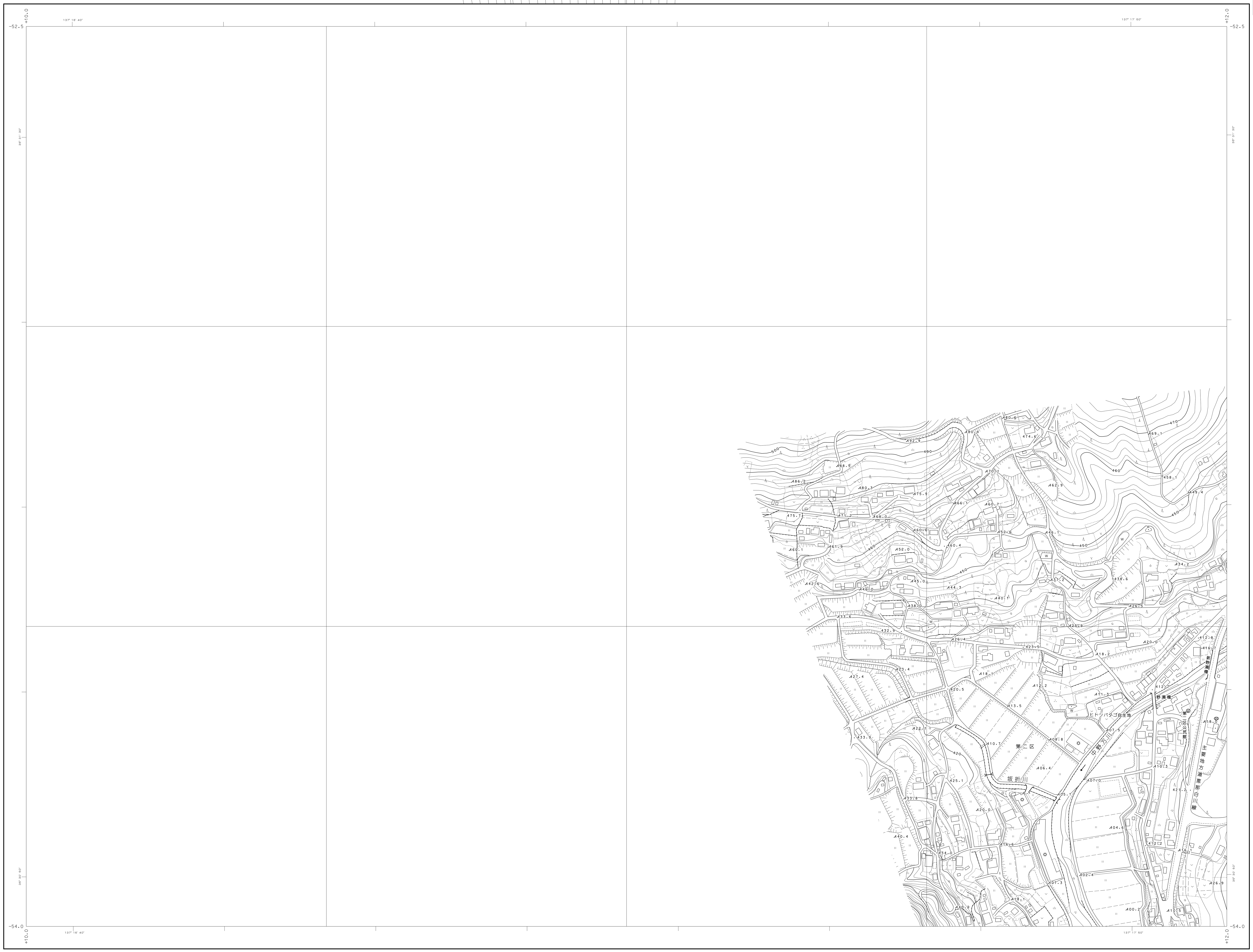


平成18年測量

平成17年5月撮影空中写真
平成18年10月現地調査

1:2,500

0 50 100 200 300 400 500m

「この測量成果は、国土地理院長の助言をうけて得たものである。
（承認番号）平18 部公 第316号」

恵 那 市

アジア航測（株）調製

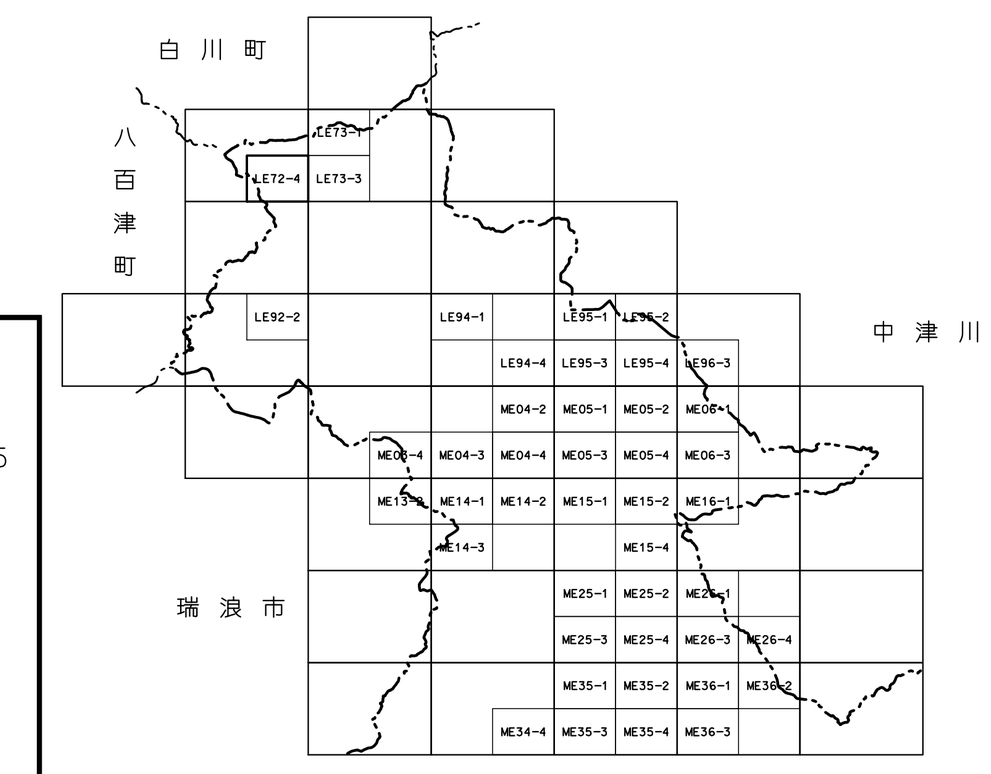


行 政 区 画

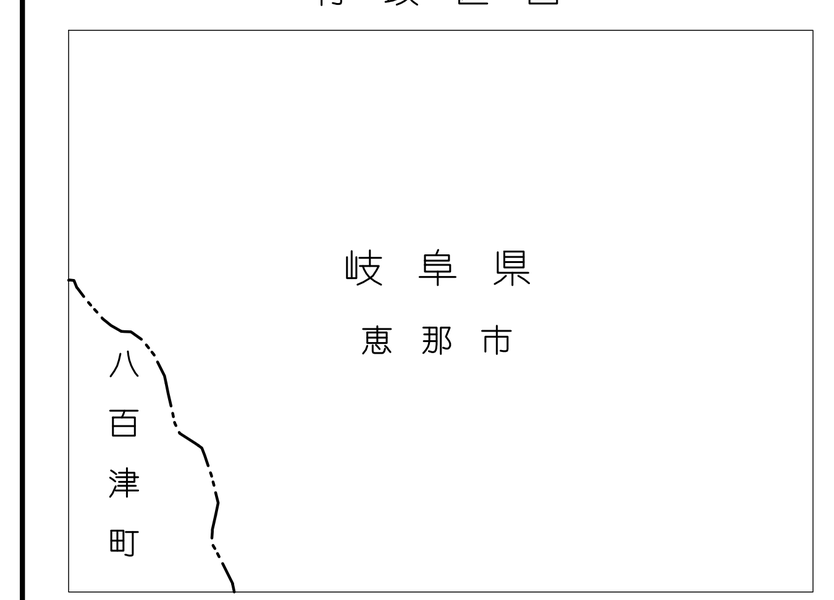


記 号

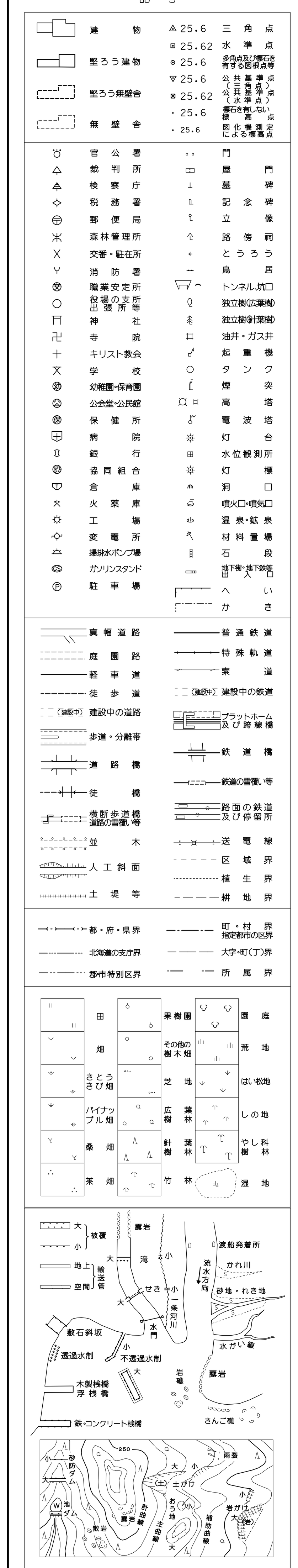


座標系は平成14年国土交通省告示第9号の規定による第Ⅶ座標系
投影は横メルカトール図法
図郭に表示してある座標値はキロメートル単位
方眼は0.5キロメートル間隔
図郭に表示してある経緯度目盛は10秒間隔
高さの基準は東京湾の平均海面
等高線の間隔は2メートル
平面直角座標値は世界測地系に対応

Ⅶ LE72-4