1:2,500

恵那市都市計画基本図 Ⅶ LE94-1



平成18年測量
平成26年修正

平成17年5月撮影空中写真
平成18年10月現地調査
平成26年5月撮影空中写真
平成26年9月現地調査

1:2,500

0 50 100 200 300 400 500m

「この測量成果は、国土地理院長の助言をうけて得たものである。
(承認番号)平18 部公 第316号」

「この測量成果は、国土地理院長の助言を受けて得たものである。
(助言番号)平26 部公 第83 号」

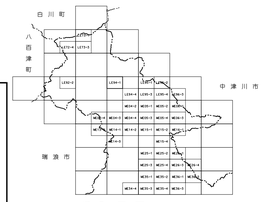

行政区画

岐阜県
恵那市

記号



座標系は平成14年国土交通省告示第9号の規定による第Ⅵ座標系
投影は横メルカトール図法
図郭に表示してある座標値はキロメートル単位
方眼は0.5キロメートル間隔
図郭に表示してある経緯度目盛は10秒間隔
高さの基準は東京湾の平均海面
等高線の間隔は2メートル
平面直角座標値は世界測地系に対応

Ⅶ LE94-1