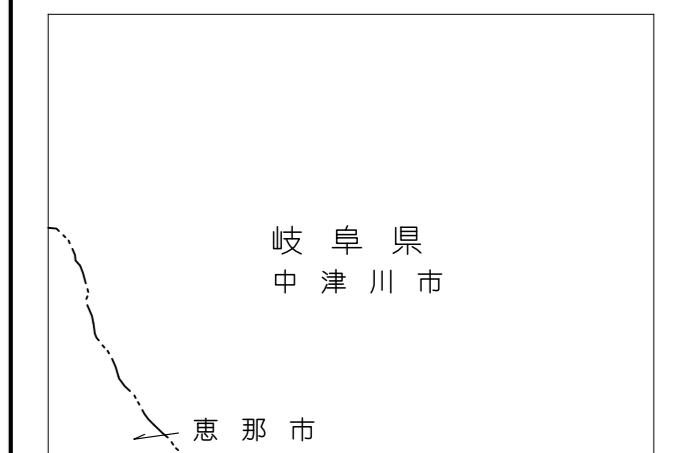
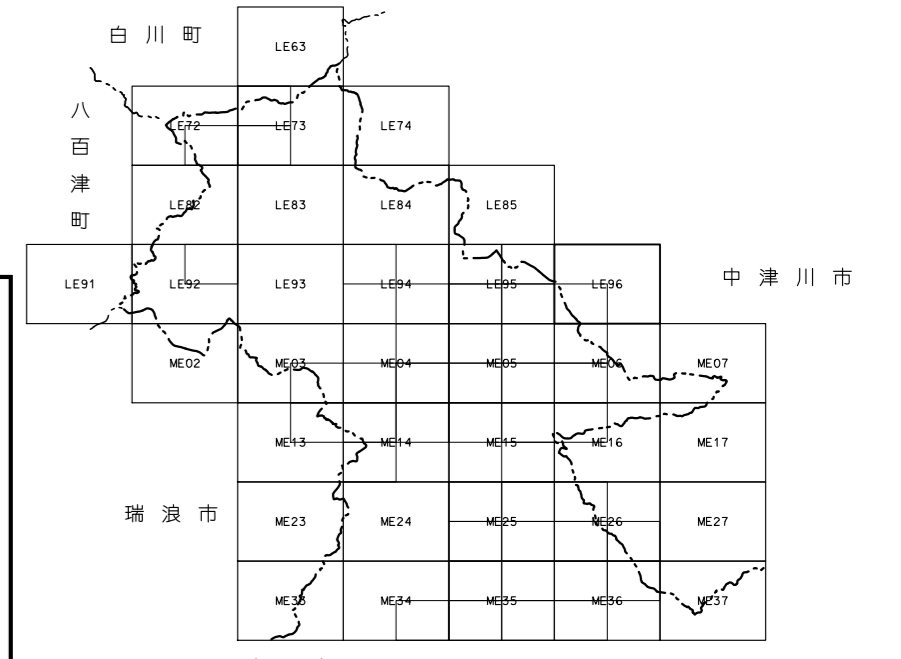
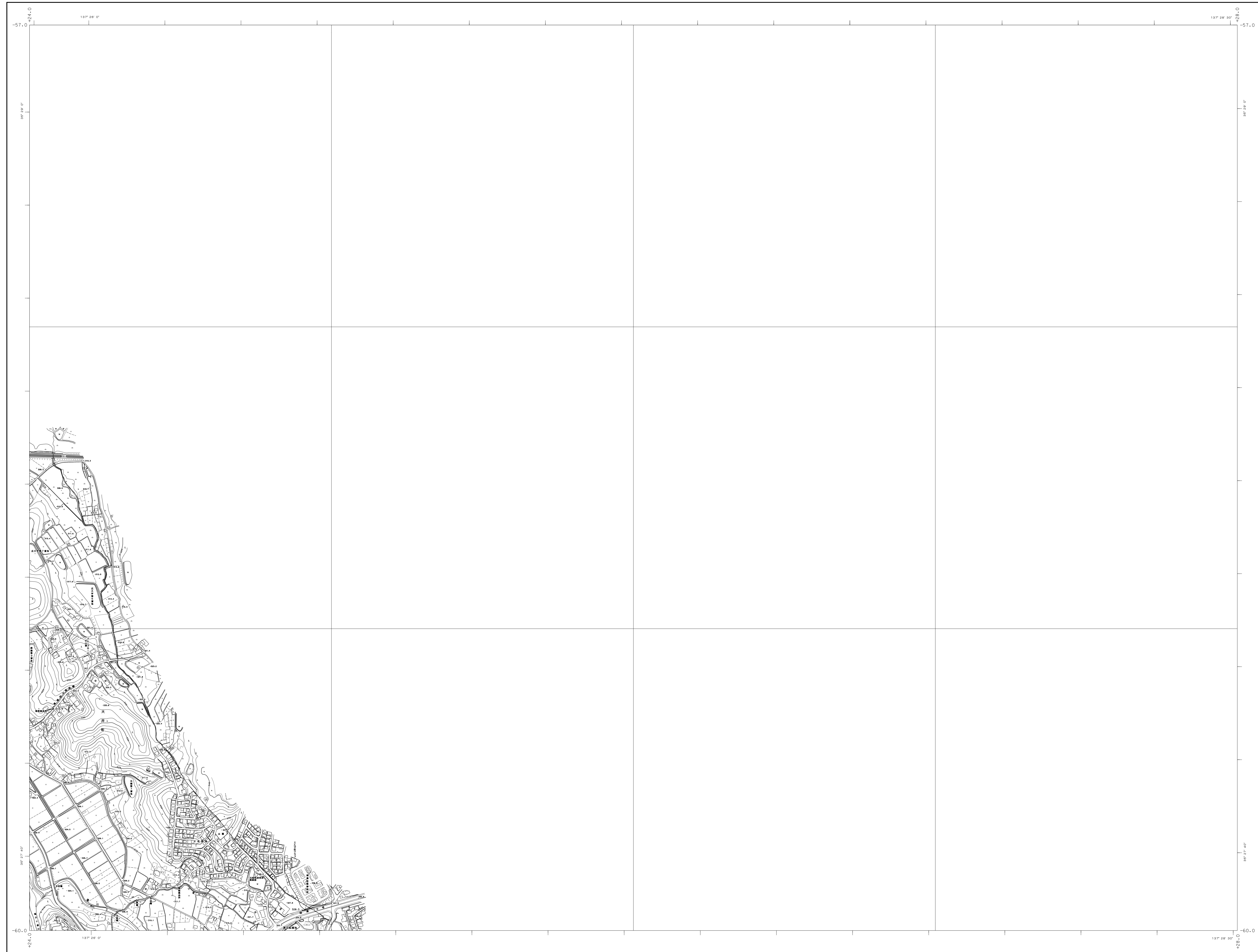


1:5,000 国土基本図
VII LE-96



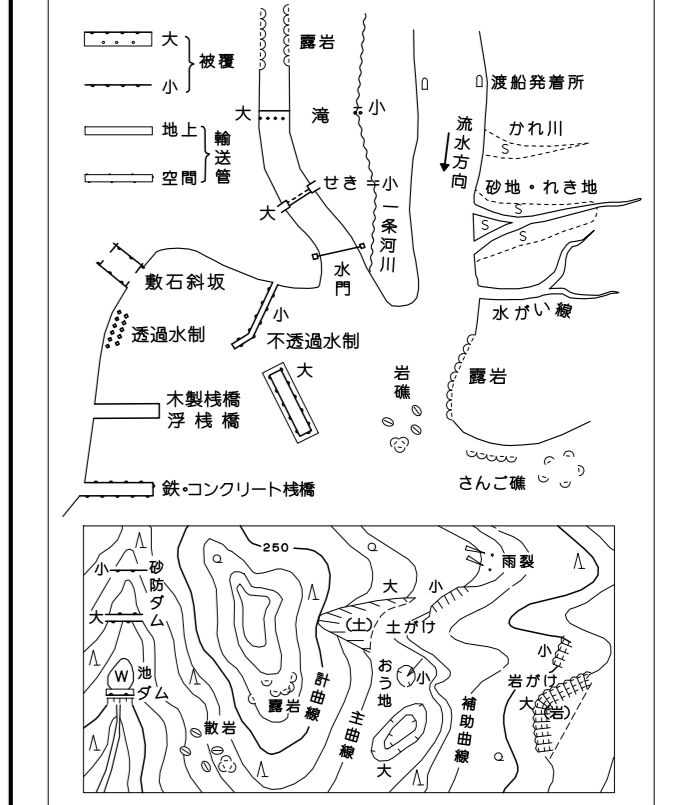
岐阜県
中津川市
恵那市

記号

	▲25.6	三角点
	■25.62	水準点
	●25.6	標高記号
	▽25.6	分級標高
	■25.62	分級水準点
	●25.6	標高記号
	▽25.6	分級標高
	●25.6	標高記号
	▽25.6	分級標高

	普通鉄道		特快鉄道
	貨物鉄道		有軌電車
	バス路線		ケーブルカー
	索道		モノレール
	道路		水路
	河川		海岸線
	境界線		境界線
	境界線		境界線
	境界線		境界線

	田	畑	雑草
	水田	畑	雑草
	水田	畑	雑草
	水田	畑	雑草
	水田	畑	雑草



座標系は平成14年国土交通省告示第9号の規定による第5座標系
投影は横メルカトル図法
図面に表示してある座標値はキロメートル単位
方位は1:5,000メートル程度
図面に表示してある経緯度目盛は10秒間隔
高さの基準は東京湾の平均海面
等高線の間隔はメートル
平面直角座標値は世界測地系に対応

昭和53年測量	昭和59年10月撮影空中写真(C8-78-84 1 C3-2-5 10:3 08 3750)
昭和61年修正	昭和59年12月現地調査
平成10年修正	昭和61年4月撮影
平成14年修正	平成9年6月撮影
平成18年修正	平成10年9月現地調査
	平成14年5月撮影
	平成14年7月現地調査
	平成17年5月撮影
	平成18年10月現地調査
	平成26年5月撮影
	平成26年9月現地調査

1:5,000

恵那市
中日本航空測量株式会社調製
アジア航測株式会社調製

VII LE-96