1:2,500

恵那市都市計画基本図 Ⅶ LE96-3(41)

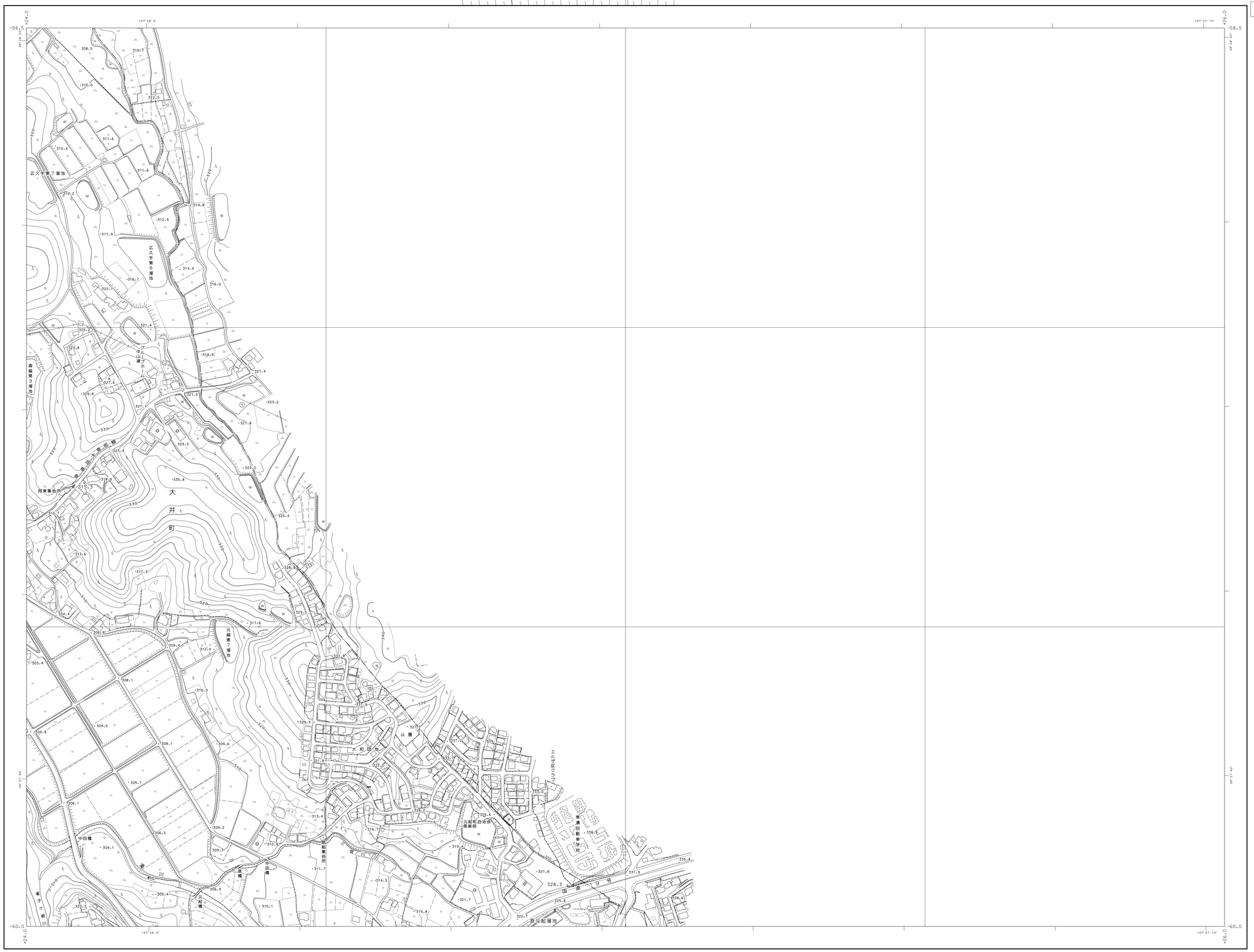

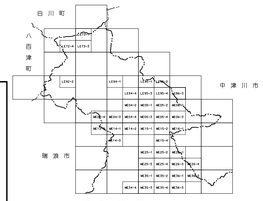

行政区画

記号



平成 9年測量
平成14年測量
平成18年修正
平成26年修正

平成 9年 6月撮影空中写真
平成10年 5月現地調査
平成14年 5月撮影空中写真
平成14年 7月現地調査
平成17年 5月撮影空中写真
平成18年10月現地調査
平成26年 5月撮影空中写真
平成26年 9月現地調査

1:2,500

0 50 100 200 300 400 500m

「この測量成果は、国土地理院長の承認及び助言を得て
同院所管の測量標及び測量成果を使用して得たものである。
（承認番号）平14 部公 第87号」

「この測量成果は、国土地理院長の助言をうけて得たものである。
（助言番号）平18 部公 第316号」

「この測量成果は、国土地理院長の助言を受けて得たものである。
（助言番号）平26 部公 第83 号」

恵 那 市

アジア航測(株)調製

座標系は平成14年国土交通省告示第9号の規定に
よる第6座標系
投影は横メルカトール図法
図郭に表示してある座標値はキロメートル単位
方眼は0.5キロメートル間隔
図郭に表示してある経緯度目盛は10秒間隔
高さの基準は東京湾の平均海面
等高線の間隔は2メートル
平面直角座標値は世界測地系に対応

Ⅶ LE96-3(41)