1:5,000 国土基本図

Ⅶ ME−07

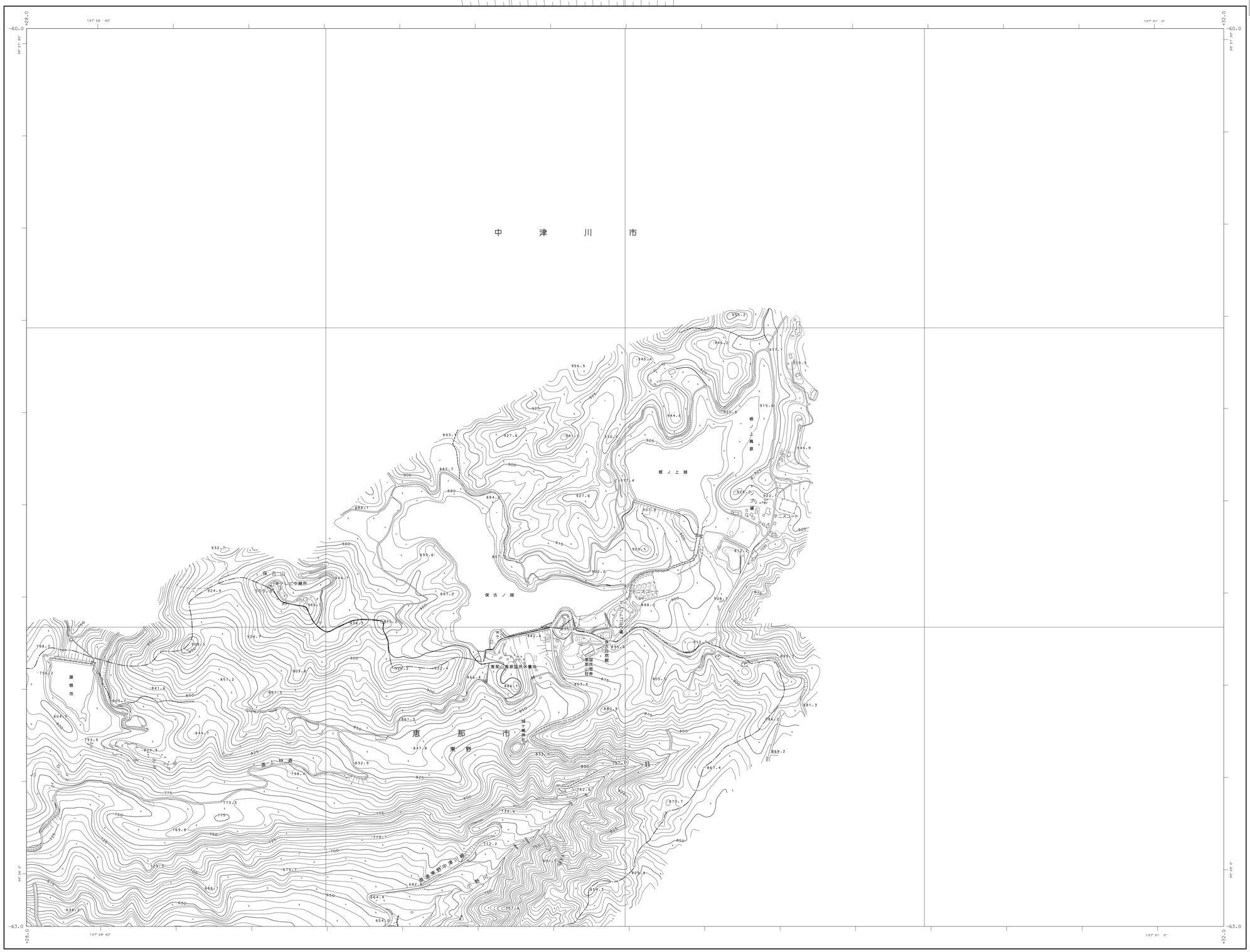

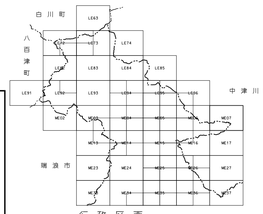

行政区画

記号

建物		△25.6	三角点
堅ろう建物		※25.62	水準点
堅ろう無壁舎		⊕25.6	電子基準点
無壁舎		▽25.6	公共基準点
		※25.62	水準点
		・25.6	三角点
		・25.6	電子基準点
官公署		++	門
裁判所		□	屋門
検疫庁		L	墓碑
税務署		⊥	記念碑
郵便局		‡	立像
森林管理所		⌒	路傍祠
交番・駐在所		+	とうろう
消防署		⌐	鳥居
簡易保安所		▽▽	トンネル坑口
投票の支所出張所等		◎	独立樹(主要樹)
神社		‡	独立樹(普通樹)
寺院		□	油井・ガス井
キリスト教会		♂	起重機
学校		○	タンク
幼稚園・保育園		∫	煙突
公会堂・公民館		ロ ロ	高塔
保健所		⌐	電波塔
病院		⊕	灯台
銀行		⊞	水位観測所
協同組合		⊗	灯標
倉庫		▲	洞口
火薬庫		⌓	噴火口・噴気口
工場		⊕	温泉・鉱泉
変電所		∧	材料置場
揚排水ポンプ場		‖	石段
ガソリンスタンド		GSW	自下車・地下車庫
駐車場		P	へい
			かき
高幅道路			普通鉄道
庭園路			特殊軌道
軽車道			索道
徒歩道			建設中の鉄道
建設中の道路			プラットホーム及び停車場
歩道・分離帯			鉄道橋
道路橋			鉄道の雪覆い等
徒橋			鉄道の雪覆い等
隧道・雪覆・流路の雪覆い等			鉄道の鉄道及び停留所
柱木			送電線
人工斜面			区域界
土堤等			植生界
			町界
都・府・県界			町・村界
北海道の支庁界			指定都市の区界
郡市特別区界			大字・町丁界
			所属界

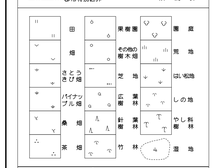

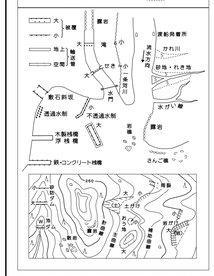



座標系は平成14年国土交通省告示第9号の規定による第Ⅸ系座標系
投影は横メルカトール図法
図郭に表示してある座標値はキロメートル単位
方眼は10キロメートル間隔
図郭に表示してある経緯度目盛は10秒間隔
高さの基準は東京湾の平均海面
等高線の間隔は5メートル
平面直角座標値は世界測地系に対応

昭和53年測量
昭和61年修正
平成10年修正
平成14年修正
平成18年修正

昭和53年 10月 撮影空中写真（CB−78−8X 1 C3−2−5 10:3 08 3750）
昭和53年 12月 現地調査
昭和61年 4月 撮影
平成 9年 6月 撮影
平成10年 9月 現地調査
平成14年 5月 撮影
平成14年 7月 現地調査
平成17年 5月 撮影
平成18年 10月 現地調査

1:5,000

0 100 200 400 600 800 1000m

恵　那　市

中日本航空測量株式会社調製
アジア航測株式会社調製

Ⅶ ME−07