1:2,500

恵那市都市計画基本図 Ⅶ ME15-4



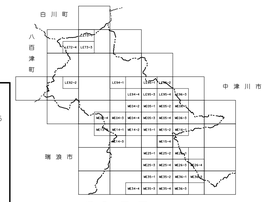

行政区画

岐阜県
恵那市

記号

建物	△25.6	三角点	
	⊛25.62	水準点	
整ろう建物	⊛25.6	基準点及び補助基準点	
	▽25.6	公共基準点	
整ろう無壁舎	⊛25.62	公共基準点及び水準点	
無壁舎	・25.6	標高点	
	・25.6	標高点及び基準点	
官公署	門		
裁判所	屋門		
検察庁	墓碑		
税務署	記念碑		
郵便局	立像		
森林管理所	路傍祠		
交番・駐在所	とうろう		
消防署	鳥居		
職業安定所	トンネル口		
役場の支所出張所等	独立柱記念碑		
神社	独立柱記念碑		
寺院	油井・ガス井		
キリスト教会	起重機		
学校	タンク		
幼稚園・保育園	煙突		
公会堂・公民館	高塔		
保健所	電波塔		
病院	灯台		
銀行	水位観測所		
協同組合	灯標		
倉庫	洞口		
火薬庫	噴火口・噴気口		
工場	温泉・鉱泉		
変電所	材料置場		
揚排水ポンプ場	石段		
ガソリンスタンド	地下道・地下鉄道出入口		
駐車場	へい		
	かき		
真幅道路	普通鉄道		
庭園路	特殊軌道		
軽車道	索道		
徒歩道	建設中の鉄道		
建設中の道路	プラットホーム及び乗降場		
歩道・分離帯	鉄道橋		
道路橋	鉄道の架橋、等		
徒橋	路面の鉄道及び停留所		
横断歩道橋 道路の架橋、等	送電線		
柱木	区域界		
人工斜面	植生界		
土堤等	町地界		
都・府・県界	町・村界 指定都市の区界		
北海道の支庁界	大字・町(丁)界		
郡市特別区界	所属界		
田	果樹園	園庭	
畑	その他の樹木畑	荒地	
さとうきび畑	芝地	ゴルフ場	
パイナップル畑	桑畑	茶畑	しの地
桑畑	針葉樹林	広葉樹林	やし科樹林
茶畑	竹林	湿地	

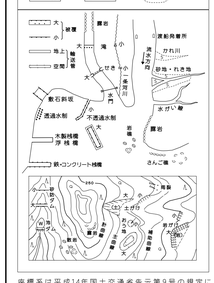
大
小
橋梁
地上
地下
輸送管
空地
護岸
海
ひさし
小
大
港湾
内
海
漁船専用港
かれ川
砂地・れき地
本川
本門
飯石鉄道
透過水制
不透過水制
水げい場
木製桟橋
浮桟橋
岩礁
護岩
さんご礁
鉄・コンクリート桟橋
田
畑
桑畑
茶畑
竹林
針葉樹
広葉樹
芝地
荒地
ゴルフ場
しの地
やし科樹林
湿地
土砂崩
地すべり
崩壊地
地すべり地
崩壊地
地すべり地
崩壊地
地すべり地