1:2,500

恵那市都市計画基本図 Ⅶ ME16-1(67)

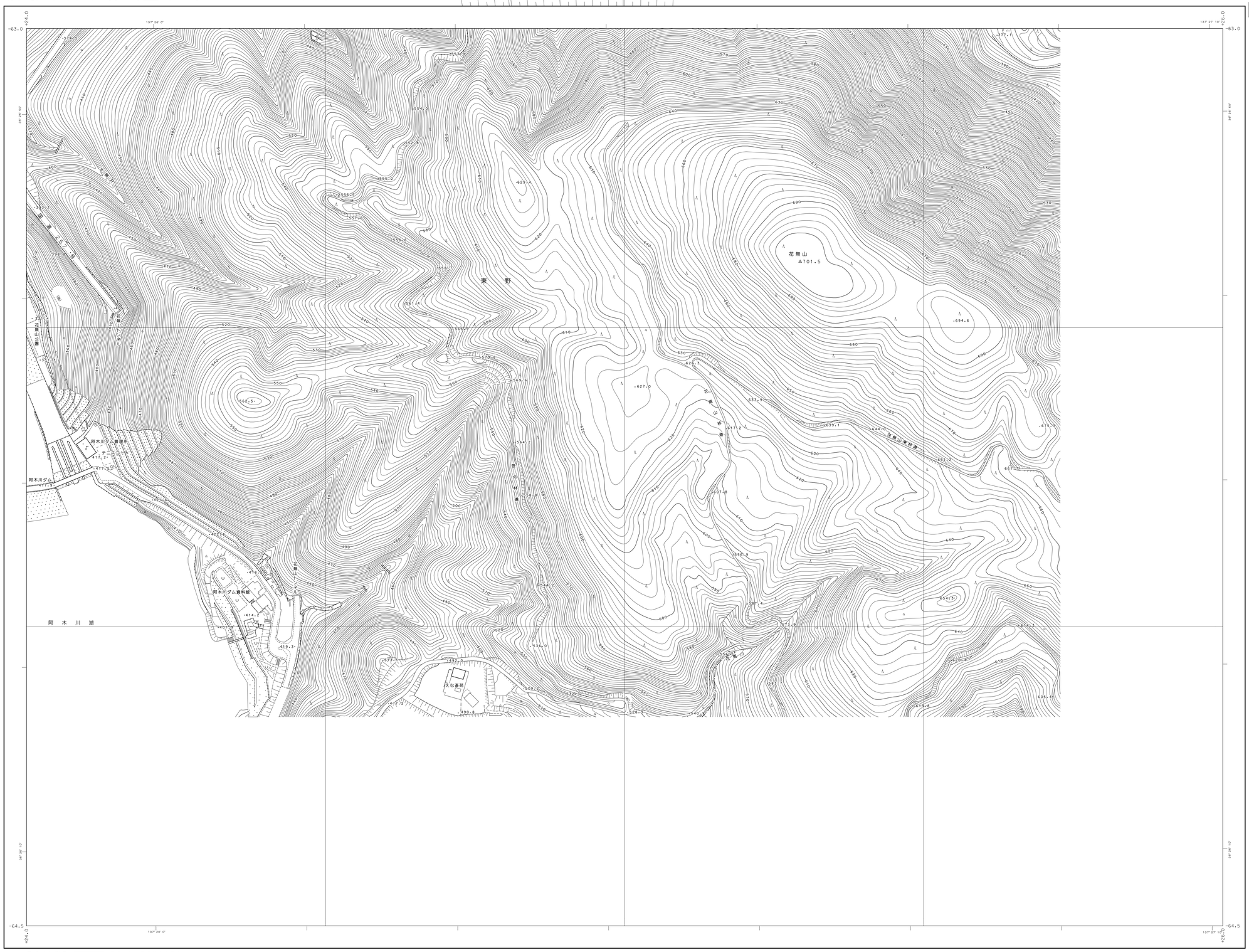

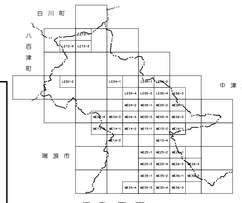

行政区画

恵那市

岐阜県

中津川市

記号

	建物	△25.6	三角点
	堅ろう建物	⊗25.62	水準点
	堅ろう無壁舎	⊙25.6	都市基準点及び図根点
	無壁舎	▽25.6	公共基準点及び図根点
		▣25.62	電子基準点
		·25.6	図根点
		·25.6	水準点及び三角点

	官公署		門
	裁判所		屋門
	検察庁		墓碑
	税務署		記念碑
	郵便局		立像
	森林管理所		路傍祠
	交番・駐在所		とうろう
	消防署		鳥居
	職業安定所		トンネル(口)
	役場の支所出張所等		独立乗降(口)場
	神社		独立乗降(口)場
	寺院		油井・ガス井
	キリスト教会		起重機
	学校		タンク
	幼稚園・保育園		煙突
	公会堂・公民館		高塔
	保健所		電波塔
	病院		灯台
	銀行		水位観測所
	協同組合		灯標
	倉庫		洞口
	火薬庫		煙突(口)煙突(口)
	工場		遺跡・貝塚
	変電所		材料置場
	濾過水ポンプ場		石段
	ガソリンスタンド		地下街・地下鉄出入口
	駐車場		へい
			かき

	高幅道路		普通鉄道
	庭園路		特殊軌道
	観光路		索道
	徒歩道		建設中の鉄道
	建設中の道路		プラットホーム及び跨線橋
	歩道・分離帯		鉄道橋
	道路橋		鉄道の隧道、等
	徒橋		踏面の鉄道及び停留所
	幌形歩道橋遊路の隧道、等		送電線
	並木		区域界
	人工斜面		植生界
	土堤等		耕地界

	都・府・県界		町・村界 測定線からの区界
	北海道の支庁界		大字・町丁界
	郡市特別区界		所属界

	田		果樹園
	畑		その他の樹木畑
	さとうきび畑		芝地
	パイナップル畑		広葉樹林
	桑畑		針葉樹林
	茶畑		竹林

	荒地		はい地
	しの地		やし科林
	湿地		

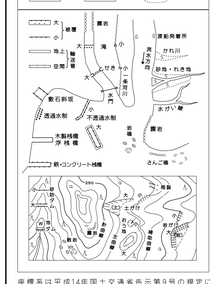

座標系は平成14年国土交通省告示第9号の規定による第Ⅵ座標系
投影は横メルカトール図法
図郭に表示してある座標値は千メートル単位
方眼は0.5千メートル間隔
図郭に表示してある経緯度目盛は10秒間隔
高さの基準は東京湾の平均海面
等高線の間隔は2メートル
平面直角座標値は世界測地系に対応

平成 9年測量
平成14年測量
平成18年修正

平成 9年 6月撮影空中写真
平成10年 5月現地調査
平成14年 5月撮影空中写真
平成14年 7月現地調査
平成17年 5月撮影空中写真
平成18年10月現地調査

1:2,500

0 50 100 200 300 400 500m

「この測量成果は、国土地理院長の承認及び助言を得て同院所管の測量標及び測量成果を使用して得たものである。（承認番号）平14 部公 第67号」

「この測量成果は、国土地理院長の助言をうけて得たものである。（承認番号）平18 部公 第316号」

平面直角座標値は世界測地系に対応

恵那市
アジア航測(株)調製

Ⅶ ME16-1(67)