1:5,000 国土基本図
Ⅶ ME−17



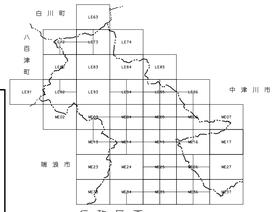

行政区画

記号



座標系は平成14年国土交通省告示第9号の規定による第9座標系
投影は横メルカトール図法
図郭に表示してある座標値はキロメートル単位
方眼は1.0キロメートル間隔
図郭に表示してある経緯度目盛は10秒間隔
高さの基準は東京湾の平均海面
等高線の間隔は5メートル
平面直角座標値は世界測地系に対応

昭和53年測量
昭和61年修正
平成10年修正
平成14年修正
平成18年修正

昭和53年 10月撮影空中写真（CB−78−8X 1 C3−2−5 10:3 0B 3750）
昭和53年 12月現地調査
昭和61年 4月撮影
平成 9年 6月撮影
平成10年 9月現地調査
平成14年 5月撮影
平成14年 7月現地調査
平成17年 5月撮影
平成18年 10月現地調査

1:5,000

0 100 200 400 600 800 1000m

恵　那　市

中日本航空測量株式会社調製
アジア航測株式会社調製

Ⅶ ME−17