
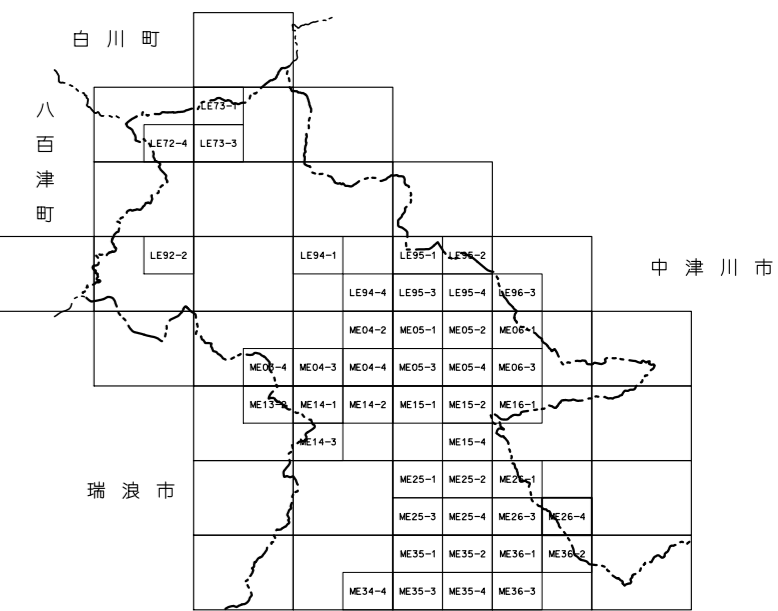
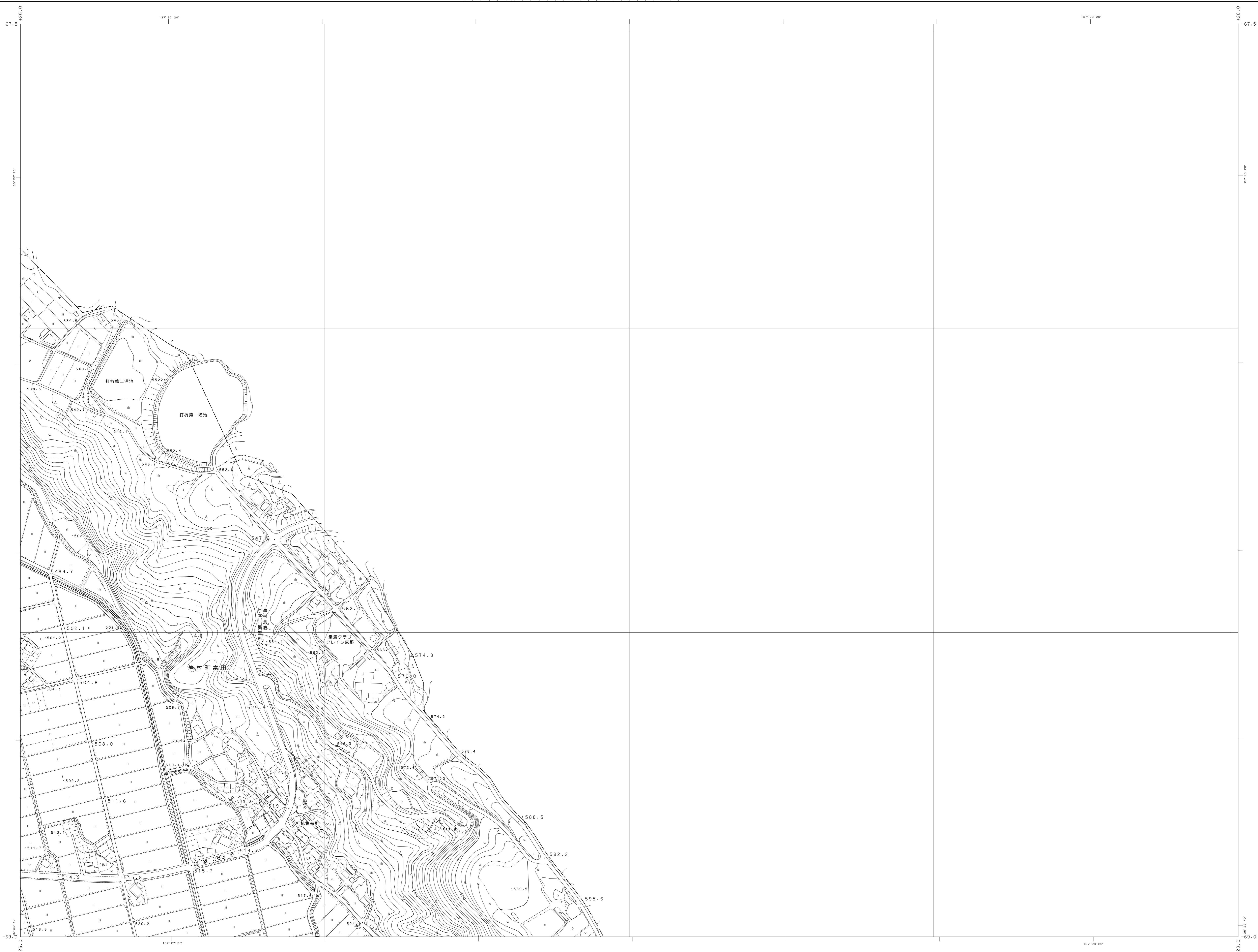


I:2,500  
 恵那市都市計画基本図 VI ME26-4



記号

	建築物	△ 25.6	三角点
	水源地	▽ 25.6	水準点
	標高	▽ 25.6	標高
	道路	▽ 25.6	道路
	道路	▽ 25.6	道路

	道路	▽ 25.6	道路
	道路	▽ 25.6	道路
	道路	▽ 25.6	道路
	道路	▽ 25.6	道路
	道路	▽ 25.6	道路

	道路	▽ 25.6	道路
	道路	▽ 25.6	道路
	道路	▽ 25.6	道路
	道路	▽ 25.6	道路
	道路	▽ 25.6	道路

この測量成果は、国土庁長官の監督を受けて得たものである。  
 (測量単位) 平成 18 年 第 114 号

平成16年測量  
 平成17年6月撮影空中写真  
 平成18年10月現地調査

1:2,500

恵那市  
 アジア印刷(株) 調製

VI ME26-4