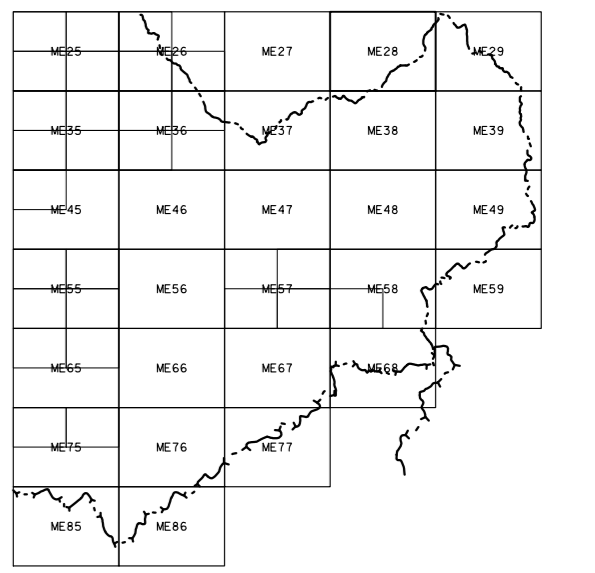
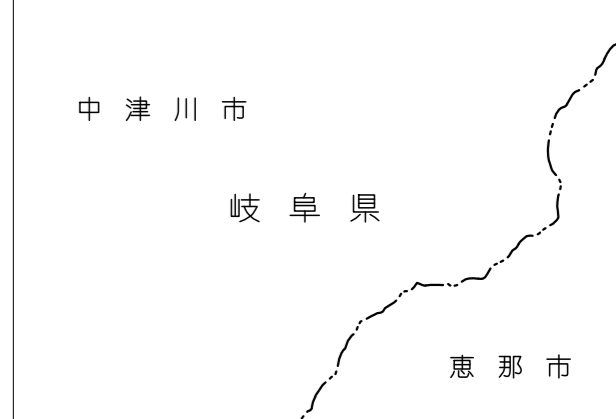


1:5,000 国土基本図
VII ME28



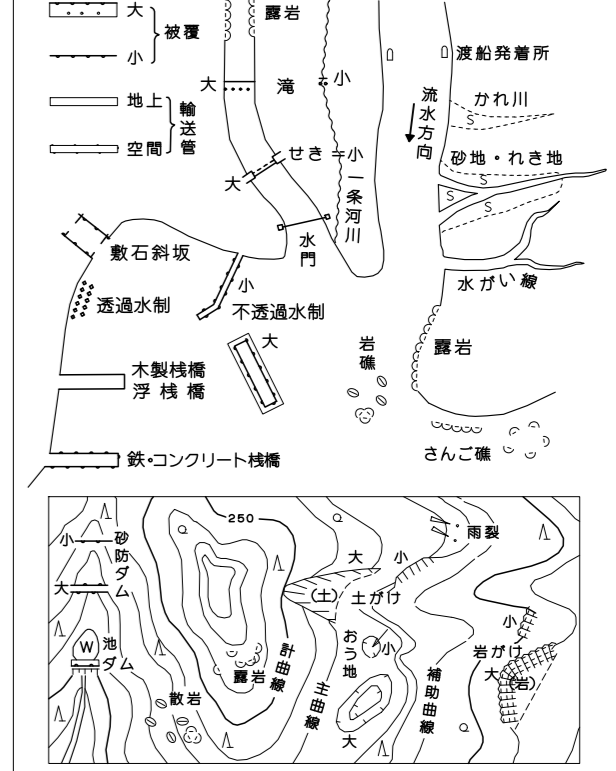
行政区画



記号	説明
(Symbol)	三角点 ▲ 25.6
(Symbol)	水準点 ● 25.62
(Symbol)	主要道路 25.6
(Symbol)	普通道路 25.62
(Symbol)	踏切 25.6
(Symbol)	橋 25.6
(Symbol)	トンネル
(Symbol)	河川
(Symbol)	海
(Symbol)	海岸線
(Symbol)	境界線
(Symbol)	境界線
(Symbol)	境界線
(Symbol)	境界線

(Symbol)	普通道路	(Symbol)	特殊道路
(Symbol)	高速道路	(Symbol)	新線
(Symbol)	踏切	(Symbol)	踏切
(Symbol)	橋	(Symbol)	橋
(Symbol)	トンネル	(Symbol)	トンネル
(Symbol)	河川	(Symbol)	河川
(Symbol)	海	(Symbol)	海
(Symbol)	海岸線	(Symbol)	海岸線
(Symbol)	境界線	(Symbol)	境界線

(Symbol)	森林
(Symbol)	森林
(Symbol)	森林
(Symbol)	森林
(Symbol)	森林
(Symbol)	森林
(Symbol)	森林
(Symbol)	森林
(Symbol)	森林
(Symbol)	森林



本図は平成14年国土交通省告示第9号の規定による測量成果に基づき、投影は横メルカトル図法、図形に示してある座標値はメートル単位、方位は北を0°ととし、距離は図形に示してある経緯度目盛り10秒間隔高さの基準は東京湾の平均海面、等高線の間隔は5メートル、平面直角座標値は世界測地系に対応。

平成16年測量
平成17年5月撮影
平成18年10月現地調査

1:5,000
0 100 200 300 400 500 600 700 800 900 1000

恵那市
アジア航測株式会社調製

VII ME28