1:5,000 国土基本図

VII ME38

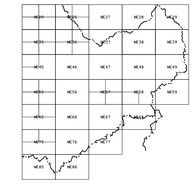

行政区画

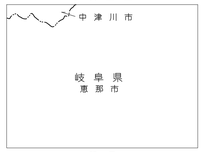

記号


建物
堅ろう建物
堅ろう無壁舎
無壁舎
官公署
裁判所
検察庁
税務署
郵便局
森林管理所
交番・駐在所
消防署
簡易保安所
役場の支所出張所等
神社
寺院
キリスト教会
学校
文教施設・保育園
公会堂・公民館
保健所
病院
銀行
協同組合
倉庫
火薬庫
工場
変電所
繊維ポンプ場
ガソリンスタンド
駐車場
門
屋門
墓碑
記念碑
立像
路傍祠
とうろう
鳥居
トンネル坑口
独立標識(三等)
独立標識(四等)
油井・ガス井
起重機
タンク
煙突
高塔
電波塔
灯台
水位観測所
灯標
洞口
噴火口・噴気口
遺跡・鉱泉
材料置場
石段
地下街・地下鉄入口
へい
かき
三角点
水準点
公共基準点(一等)
公共基準点(二等)
公共基準点(三等)
公共基準点(四等)
電子基準点
田
畑
さとうきび畑
パイナップル畑
桑畑
茶畑
果樹園
その他の樹木畑
芝地
荒地
はい地
しの地
針葉樹
広葉樹
竹林
やし科植物
湿地
広軌
標準軌
狭軌
軽便
建設中の道路
歩道・分離帯
道路橋
建設中の鉄道
プラットホーム及び跨線橋
鉄道橋
鉄道の踏切等
跨線歩道橋・跨線の踏切等
道路の鉄道及び併用所
送電線
区域界
植生界
新地界
都・府・県界
北海道の支庁界
郡市特別区界
町・村界
指定都市の区界
大字・町丁界
所属界
大
中
小
建築中
防波堤
突堤
岸壁
船着場
造船所等
灯台
灯柱
砂地・れき地
水がい岩
露岩
さんご礁
岩礁
乾船渠
ドック
ドック
ドック