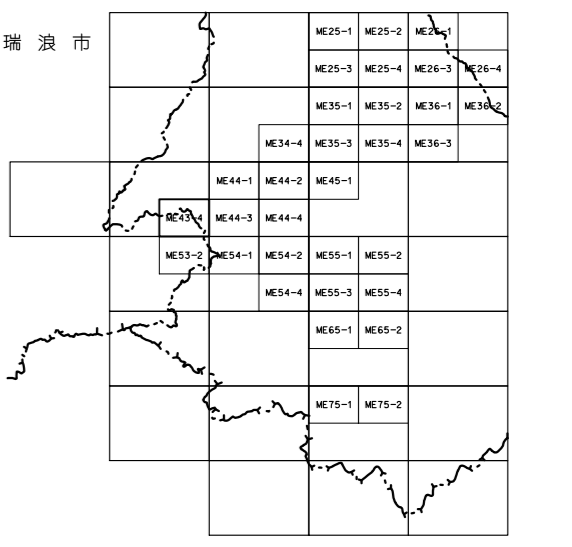


I:2,500

恵那市都市計画基本図 VI ME43-4

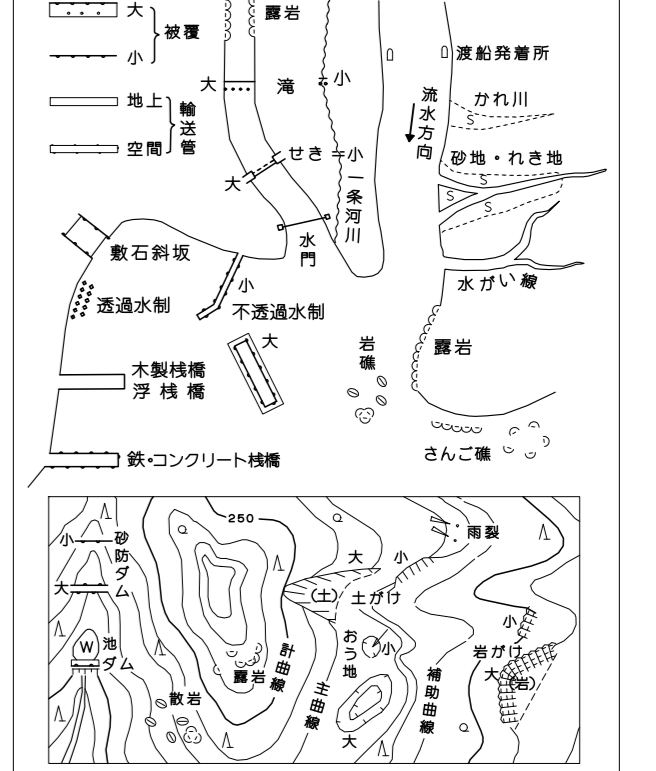


記号

■	建築物	△ 25.6	三角点
□	塀・塙	○ 25.62	水準点
▽	窪地の排水	▽ 25.6	標高25.6mの窪地の排水
▽	窪地の排水	▽ 25.62	標高25.62mの窪地の排水
□	緑地帯	▽ 25.6	標高25.6mの窪地の排水
△	公舎	▽ 25.6	標高25.6mの窪地の排水
△	裁判所	△	庭園
△	診療所	△	墓
△	病院	△	記念碑
△	警察署	△	立
△	消防署	△	立
△	検察庁	△	立
△	裁判所	△	立
△	裁判所	△	立
△	裁判所	△	立
△	裁判所	△	立
△	裁判所	△	立
△	裁判所	△	立
△	裁判所	△	立
△	裁判所	△	立
△	裁判所	△	立
△	裁判所	△	立

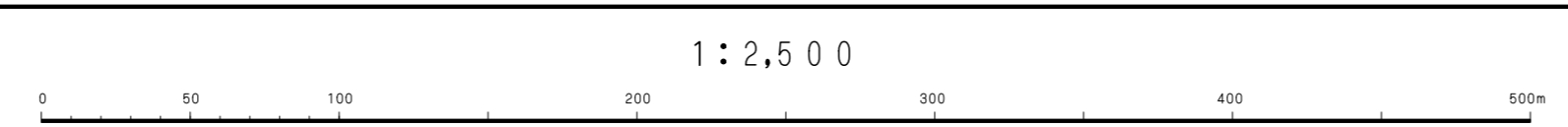
—	普通鉄道	—	普通道路
—	特急鉄道	—	支道
—	新幹線	—	新設中の鉄道
—	有軌電車	—	自転車道
—	有軌電車	—	自転車道
—	有軌電車	—	自転車道
—	有軌電車	—	自転車道
—	有軌電車	—	自転車道
—	有軌電車	—	自転車道
—	有軌電車	—	自転車道
—	有軌電車	—	自転車道
—	有軌電車	—	自転車道
—	有軌電車	—	自転車道
—	有軌電車	—	自転車道
—	有軌電車	—	自転車道
—	有軌電車	—	自転車道
—	有軌電車	—	自転車道
—	有軌電車	—	自転車道
—	有軌電車	—	自転車道
—	有軌電車	—	自転車道
—	有軌電車	—	自転車道
—	有軌電車	—	自転車道
—	有軌電車	—	自転車道

△	公園	△	公園
△	公園	△	公園
△	公園	△	公園
△	公園	△	公園
△	公園	△	公園
△	公園	△	公園
△	公園	△	公園
△	公園	△	公園
△	公園	△	公園
△	公園	△	公園
△	公園	△	公園
△	公園	△	公園
△	公園	△	公園
△	公園	△	公園
△	公園	△	公園
△	公園	△	公園
△	公園	△	公園
△	公園	△	公園
△	公園	△	公園
△	公園	△	公園
△	公園	△	公園
△	公園	△	公園
△	公園	△	公園
△	公園	△	公園
△	公園	△	公園



平成16年測量

平成17年5月撮影空中写真
平成18年10月現地調査



1:2,500

この測量結果は、国土庁長官の監督を受けて得たものである。
(建築基準法) 第18条 第11項

恵那市
アジア航測(株) 調製

VI ME43-4