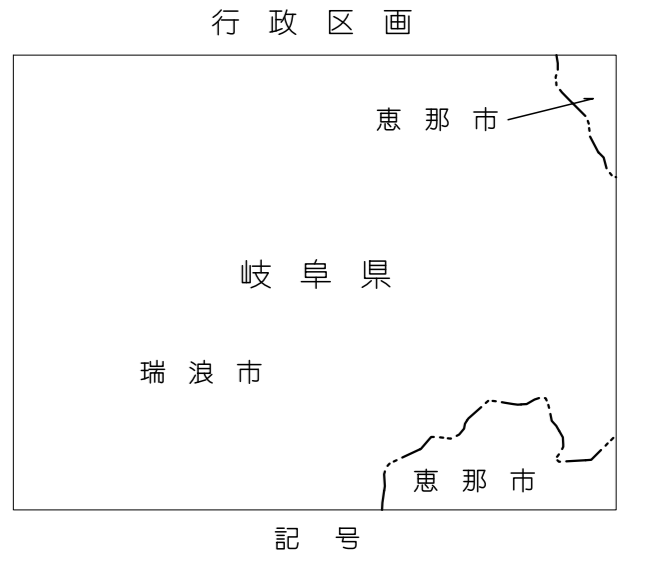
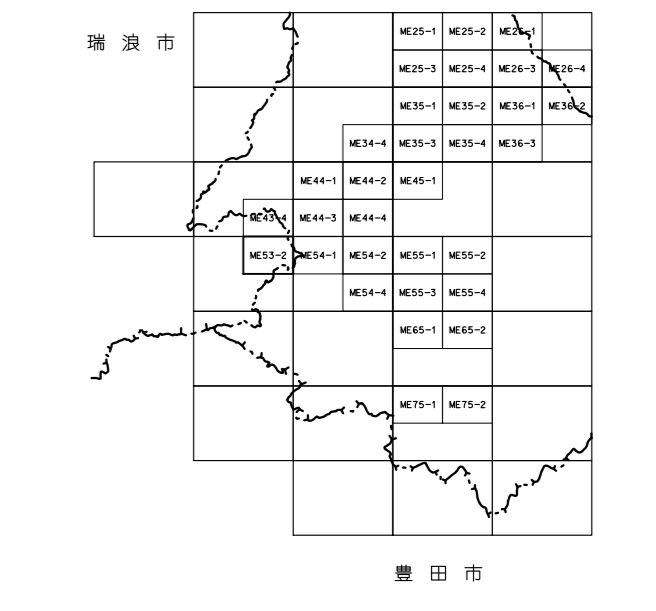



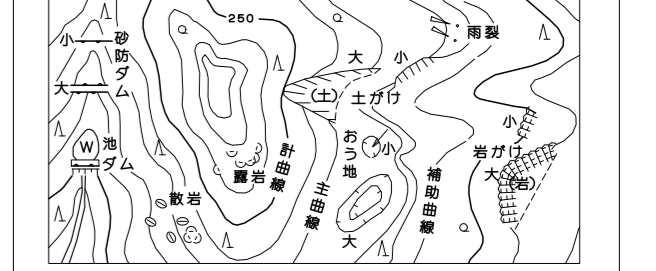
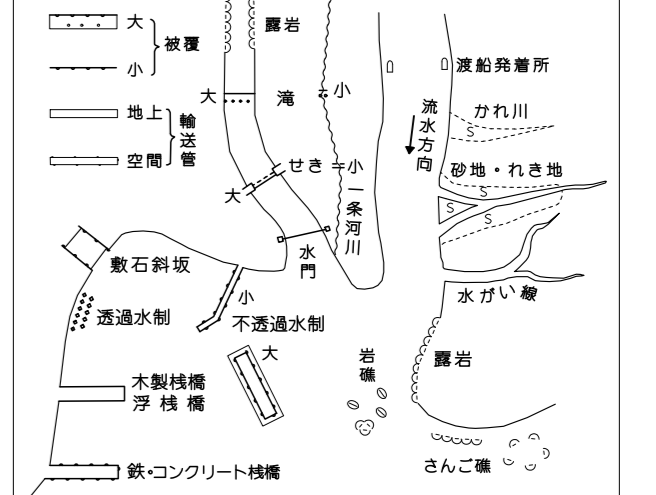
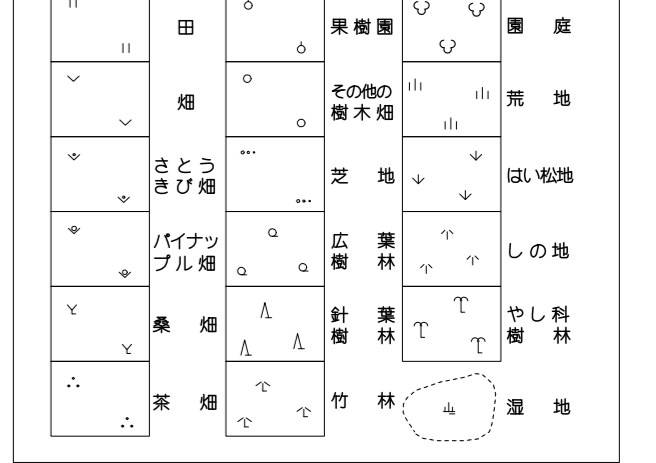
I: 2,500  
 恵那市都市計画基本図 VI ME53-2



記号

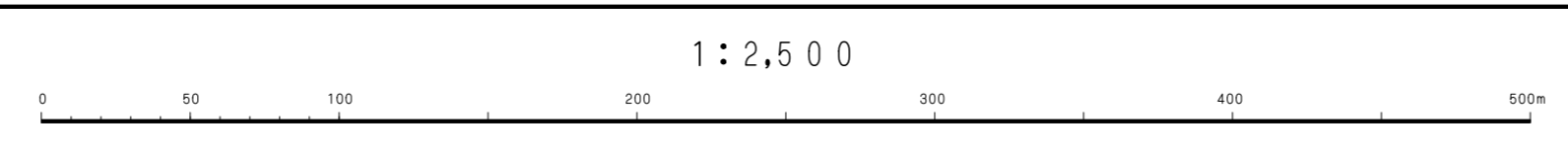
■	建 物	▲	25.6	三角点
□	堤 防	○	25.6	水準点
▽	湧き出す湧き	△	25.6	地盤面
▽	湧き出す湧き	△	25.6	基礎面
▽	湧き出す湧き	△	25.6	基礎面
▽	湧き出す湧き	△	25.6	基礎面
▽	湧き出す湧き	△	25.6	基礎面

○	公園	□	庭 門
△	裁判所	△	墓 碑
◇	銭 湯	△	記念碑
◎	郵便局	△	立 像
×	投票所	△	石碑
▽	消防署	△	小 塚
○	葬儀場	△	墓 塚
○	宗 教 建 物	△	地 蔵
○	社 会 館	△	石 塔
○	社 会 館	△	石 塔
○	社 会 館	△	石 塔



この測量結果は、国土測図院長の監製をうけて得たものである。  
 (測図院令) 平13 第3 第11号

平成16年測量  
 平成17年5月撮影空中写真  
 平成16年10月現地調査



恵那市  
 アジア印刷(株) 調製

VI ME53-2