1:2,500

恵那市都市計画基本図 Ⅶ ME58-3

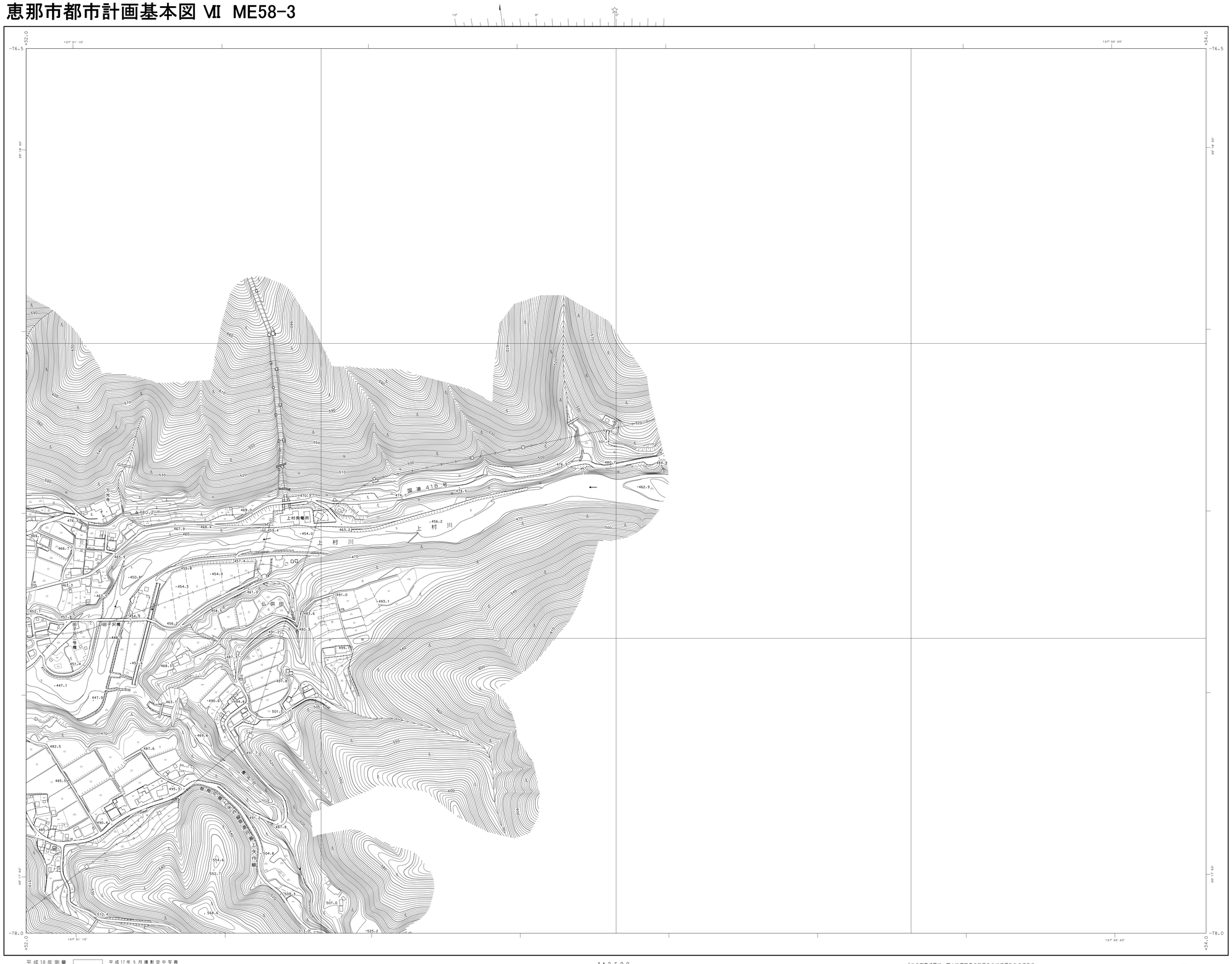

平成18年測量

平成17年5月撮影空中写真
平成18年10月現地調査

1:2,500

0 50 100 200 300 400 500m

「この測量成果は、国土地理院長の助言をうけて得たものである。
（承認番号）平18 部公 第316号」

恵那市

アジア航測(株)調製

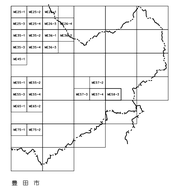

行政区画

岐阜県
恵那市

記号


建物
整ろう建物
整ろう無壁舎
無壁舎
三角点
水準点
官公署
裁判所
検察庁
税務署
郵便局
森林管理所
交番・駐在所
消防署
職業安定所
投票の支所出張所等
神社
寺院
キリスト教会
学校
公会堂・公民館
保健所
病院
銀行
協同組合
倉庫
火薬庫
工場
変電所
揚排水ポンプ場
ガソリンスタンド
駐車場
門
屋門
墓碑
記念碑
立像
路側柱
とうろう
鳥居
トンネル口
独立煙突(工場)
独立煙突(家庭)
油井・ガス井
起重機
タンク
煙突
高塔
電波塔
石台
水位観測所
灯標
洞口
噴火口・噴気口
温泉・鉱泉
材料置場
石段
地下鉄・地下駅
へい
かき
高規格道路
道路
軌道
歩道・分離帯
道路橋
徒橋
建設中の道路
橋脚・歩道橋
道路の陸橋等
竹木
人工斜面
土堤等
普通鉄道
特殊軌道
索道
建設中の鉄道
プラットホーム及び跨線橋
鉄道橋
鉄道の陸橋等
路面の鉄道及び停留所
送電線
区域界
植生界
町界
都・道・県界
町・村界
指定都市の区界
北海道の支庁界
大字・町丁界
郡・市特別区界
所属界
田
畑
果樹園
桑畑
茶畑
荒地
その他の樹木畑
芝地
竹林
湿地
はしゃ地
しの地
やし科樹林
木
針葉
広葉
常緑
落葉
幼樹
竹
小
草
土
砂
岩
崖
滝
ひさし
洞窟
土管
一重煙突
二重煙突
敷石斜坂
透過水制
不透過水制
木製桟橋浮桟橋
鉄・コンクリート桟橋
防波堤
護岸
護船舶着所
ひれ川
砂地・れき地
まがい砂
さんご礁
砂丘
ヒ
ヒ
ヒ