1:2,500

恵那市都市計画基本図 Ⅶ ME65-1

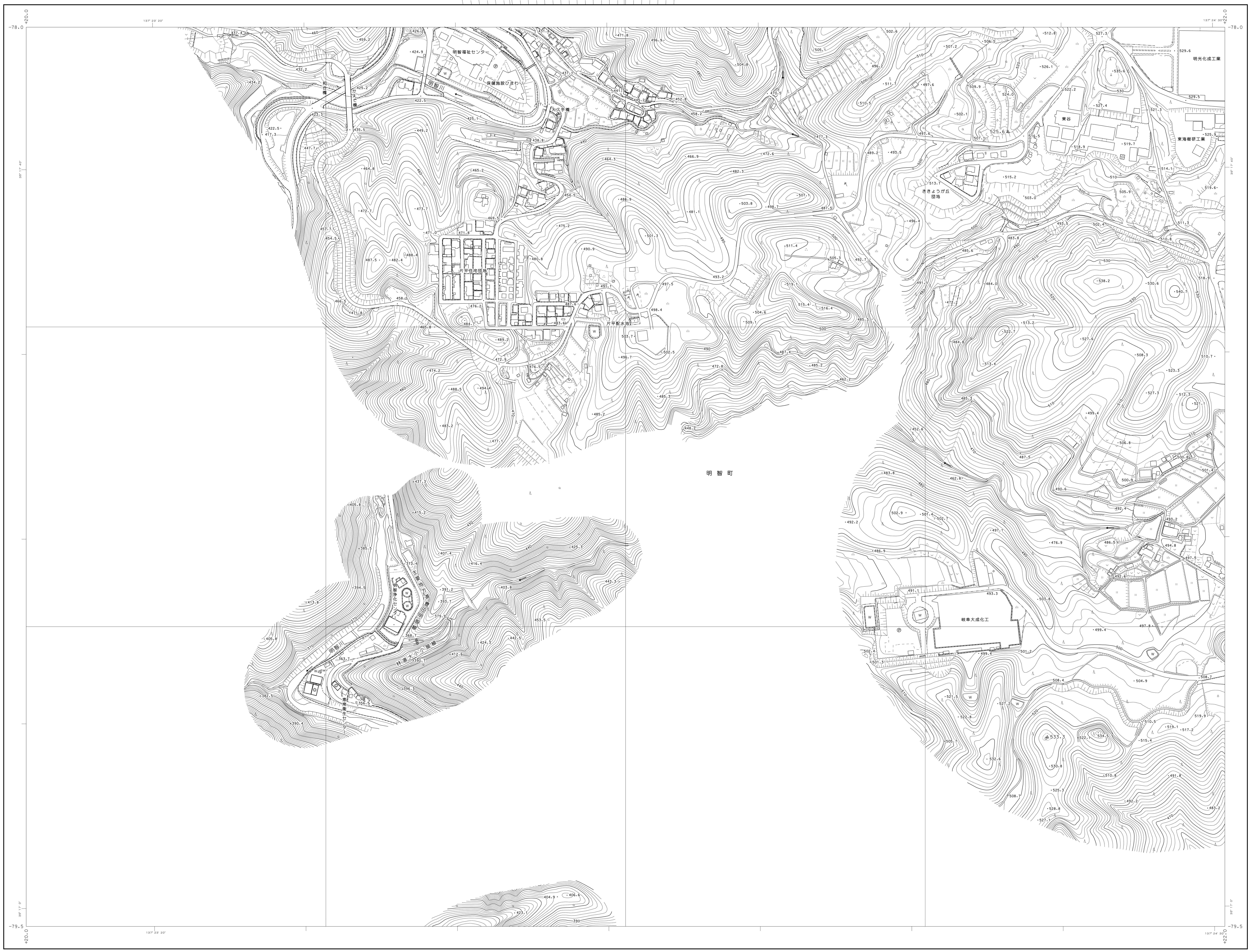

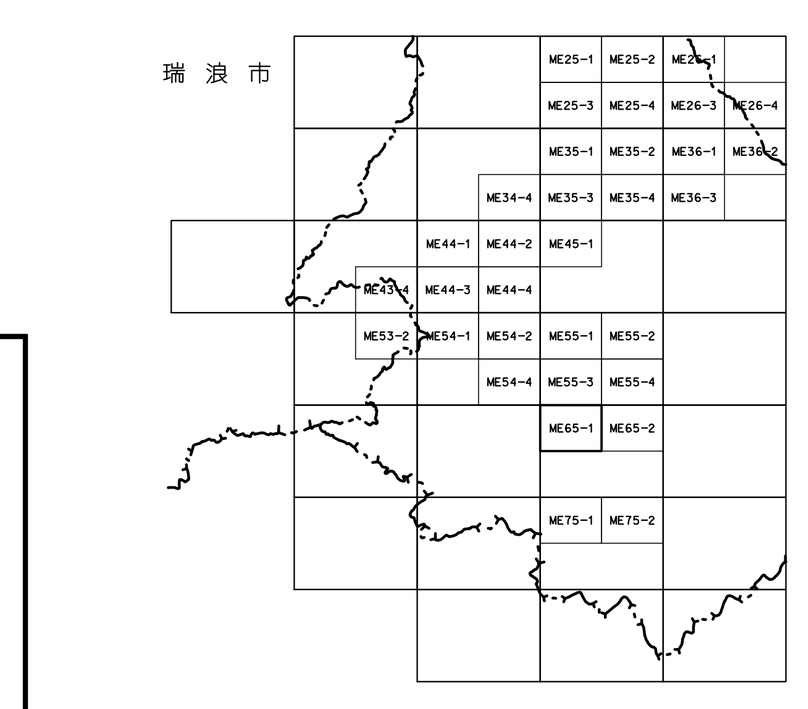

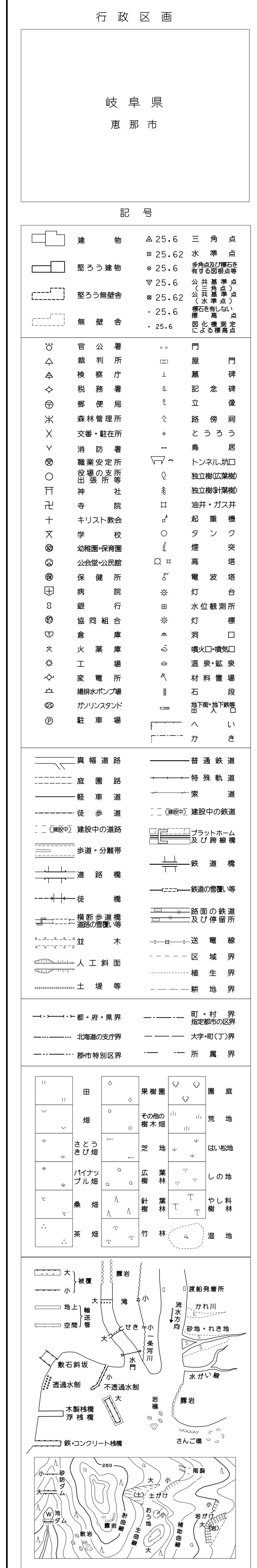

座標系は平成14年国土交通省告示第9号の規定による第Ⅶ座標系
投影は横メルカトール図法
図郭に表示してある座標値はキロメートル単位
方眼は0.5キロメートル間隔
図郭に表示してある経緯度目盛は10秒間隔
高さの基準は東京湾の平均海面
等高線の間隔は２メートル
平面直角座標値は世界測地系に対応

平成18年測量

平成17年 5月撮影空中写真
平成18年 10月現地調査

1:2,500

0 50 100 200 300 400 500m

「この測量成果は、国土地理院長の助言をうけて得たものである。
（承認番号）平18 部公 第316号」

恵那市
アジア航測（株）調製

Ⅶ ME65-1