参考：恵那市リニアまちづくり基盤整備計画　広域道路網図

資料①

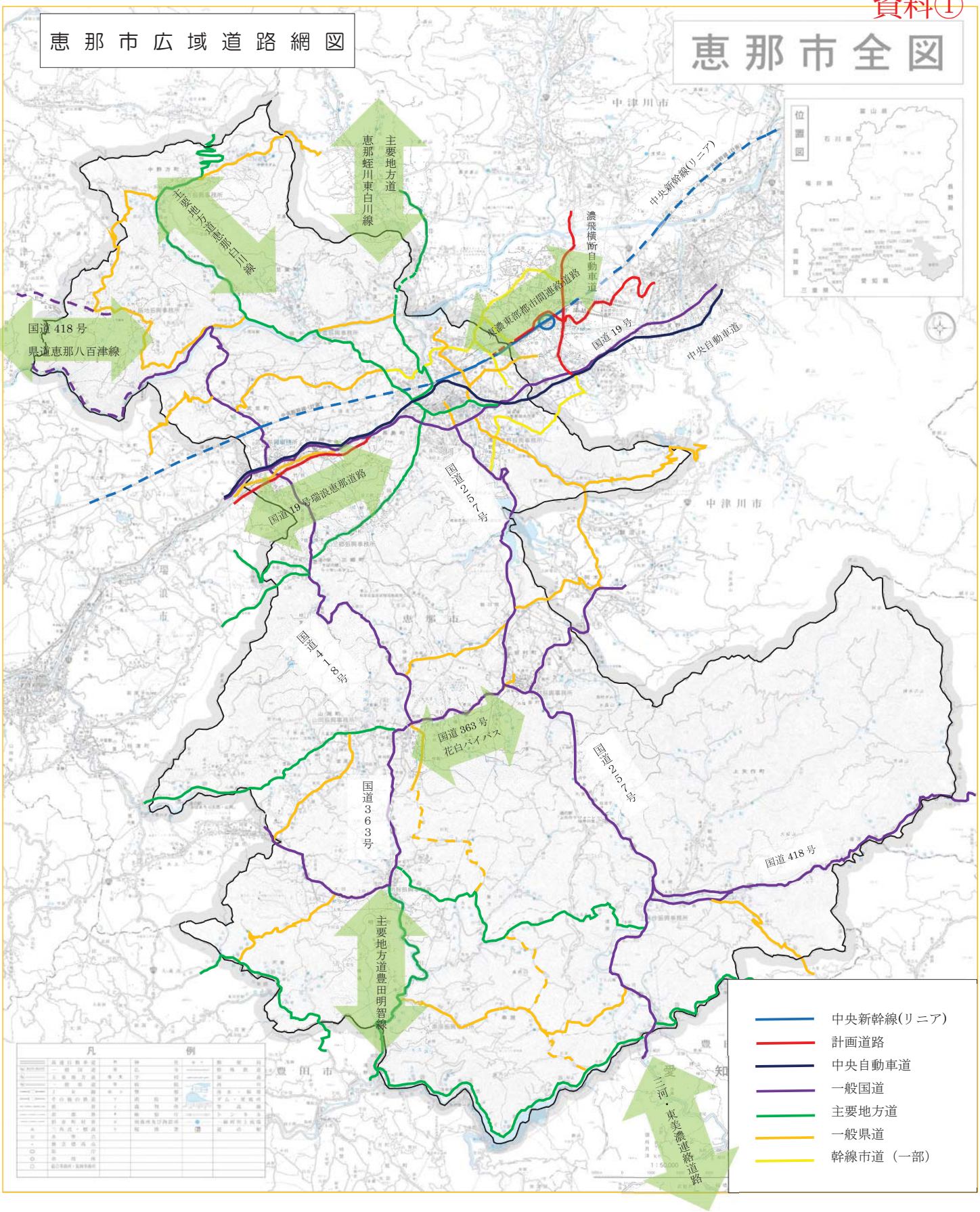

資料②

令和7年度

リニアまちづくり基盤整備計画実施計画
市事業の進捗状況について

令和8年3月30日

恵那市リニア都市計画局都市整備課

恵那市公式キャラクター
エーナ

目次

リニアまちづくり基盤整備計画実施計画
市事業の進捗状況について

1　概要と進捗について（別紙）
2　（仮称）恵那峡SAスマートIC
3　東濃東部都市間連絡道路
4　大井長島地域及び野畑野尻地域の道路計画
　　関連する地域での土地区画整理事業
5　瑞浪恵那道路
6　広域アクセスに関する事業
7　リニアまちづくり構想について

個別事業位置図

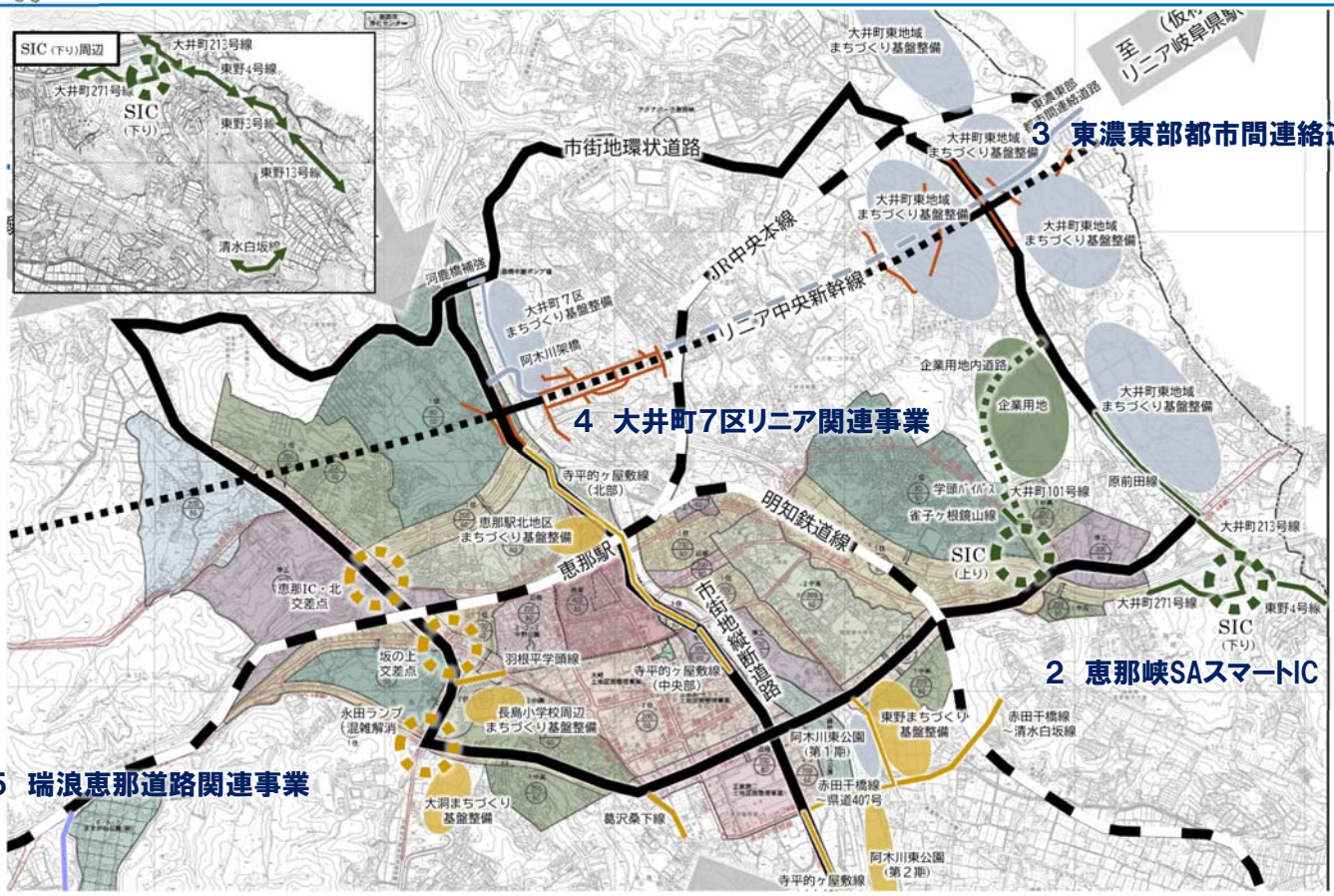

2　恵那峡SAスマートIC関連事業について

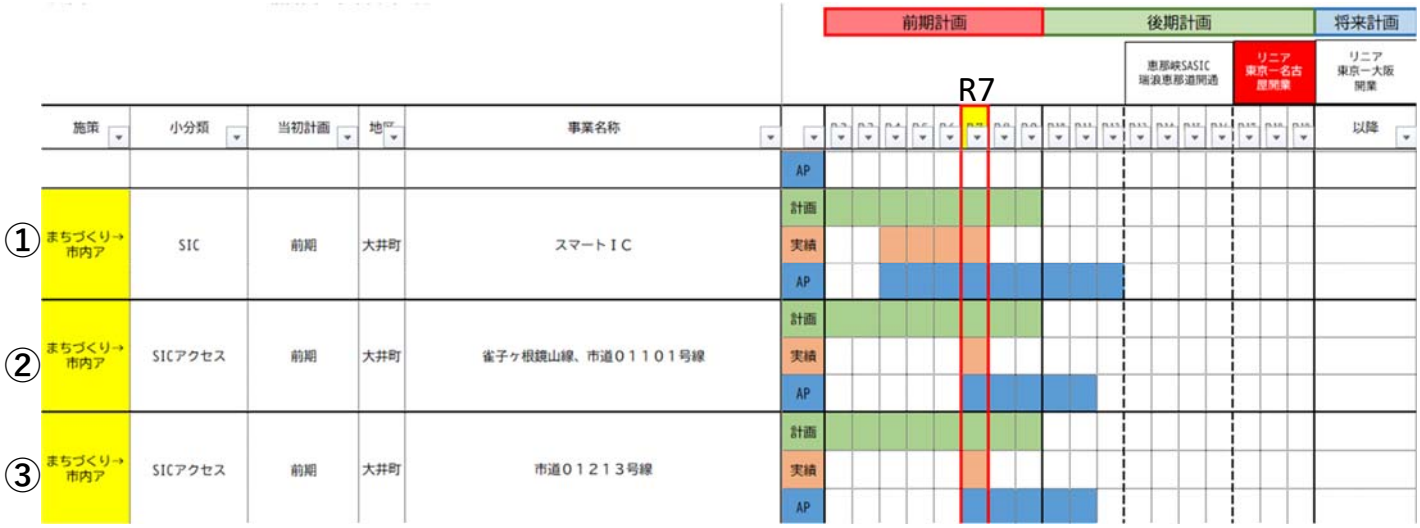

２　恵那峡SAスマートIC整備事業（上り）

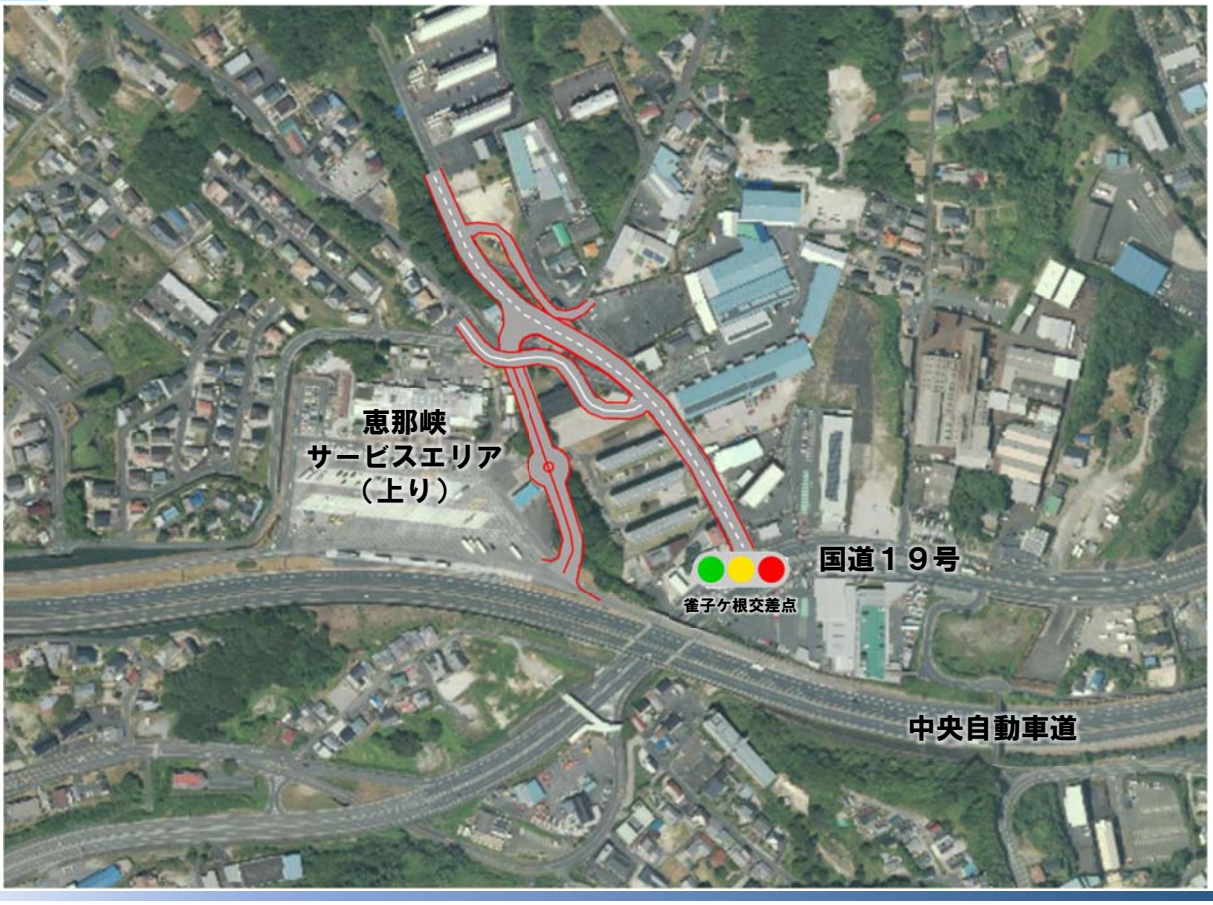

２　恵那峡SAスマートIC整備事業（下り）

3　現在の取り組み状況（路線計画）

東濃東部都市間連絡道路の考え方

技術連絡会の中で特に優先的に整備する路線として位置づけられた路線であり、区間はリニア駅を介して両市の駅周辺を結ぶ道路となる。

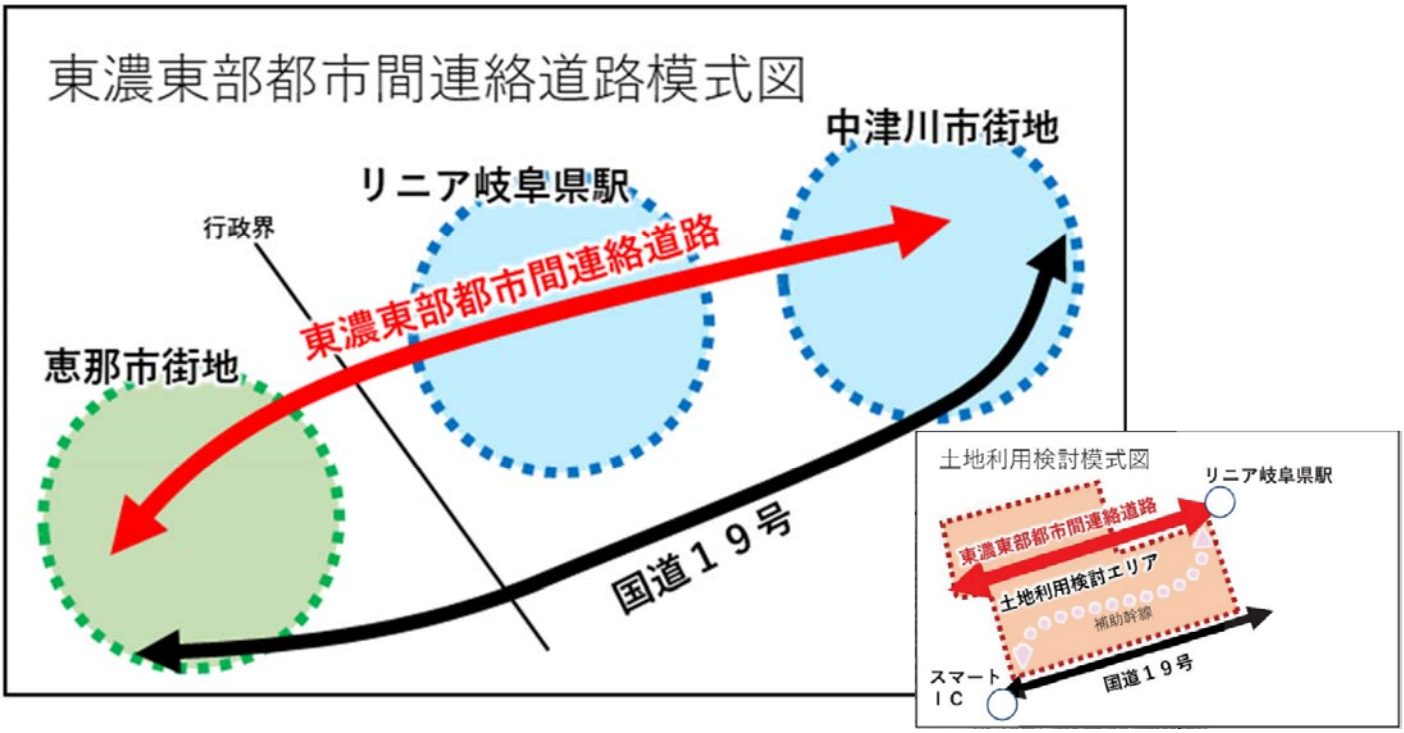

3　東濃東部都市間連絡道路　全体計画

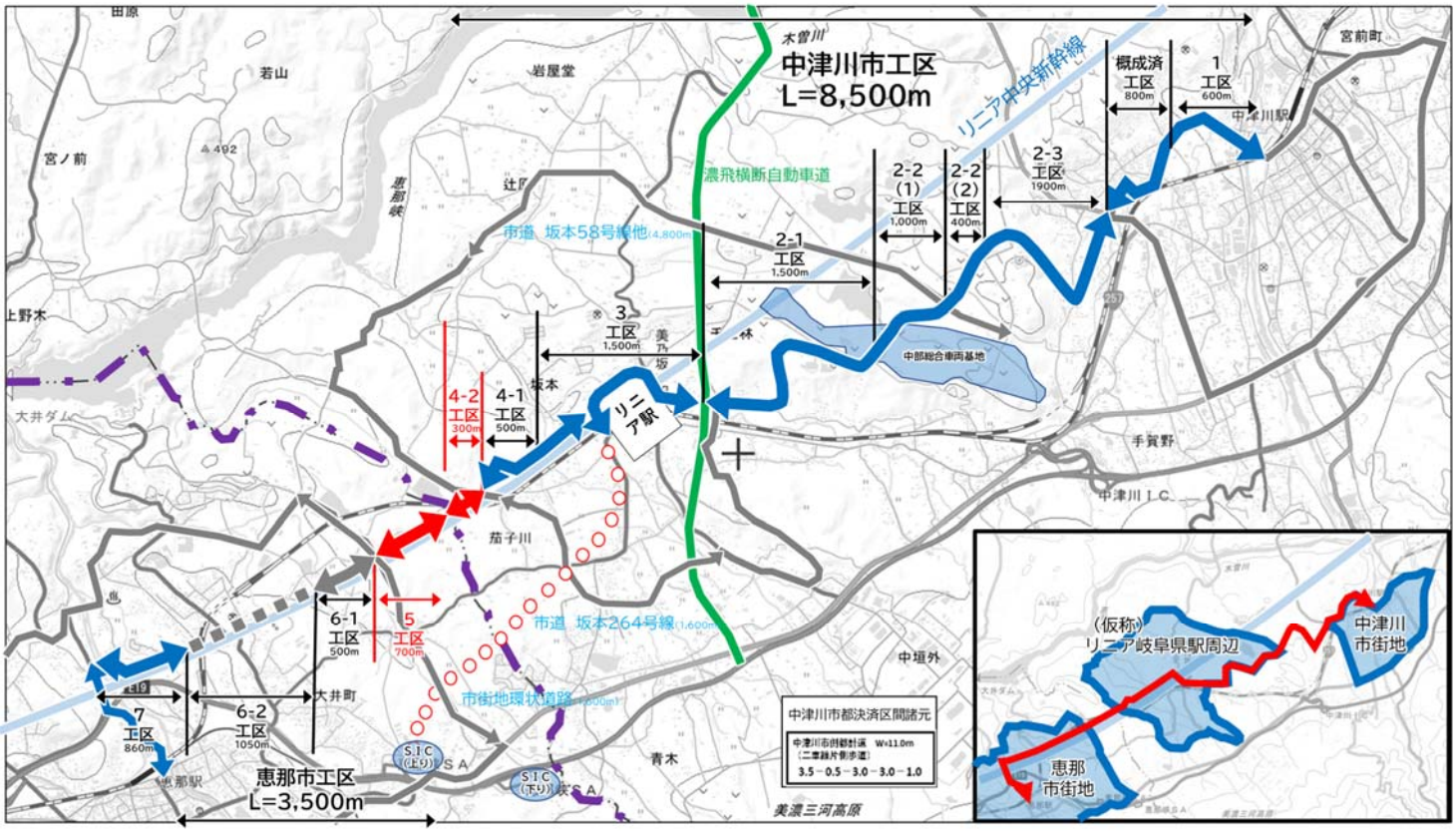

（1）大井町７区リニア関連事業について

	施策	小分類	当初計画	地区	事業名称	
①	まちづくり	機能回復	前期	大井町	⑥～⑫H型機能回復道路 ９２０１８号（野畑野尻線）、０１１３１号 ０１１１８号、９１０１８号（大井長島線）	計画 実績 AP
	まちづくり	機能回復	前期	大井町	支障家屋移転先斡旋（代替え地整備） 市道０１１１７号	計画 実績 AP
③	まちづくり	機能回復→ 工事用道路活用	前期	大井町	⑬市道０１０８０号 機能回復	計画 実績 AP
②	まちづくり	リニア沿線地域 まちづくり	前期	大井町	阿木川架橋及びアクセス道路 道路整備	計画 実績 AP

４ 大井長島地域及び野畑野尻地域の道路計画

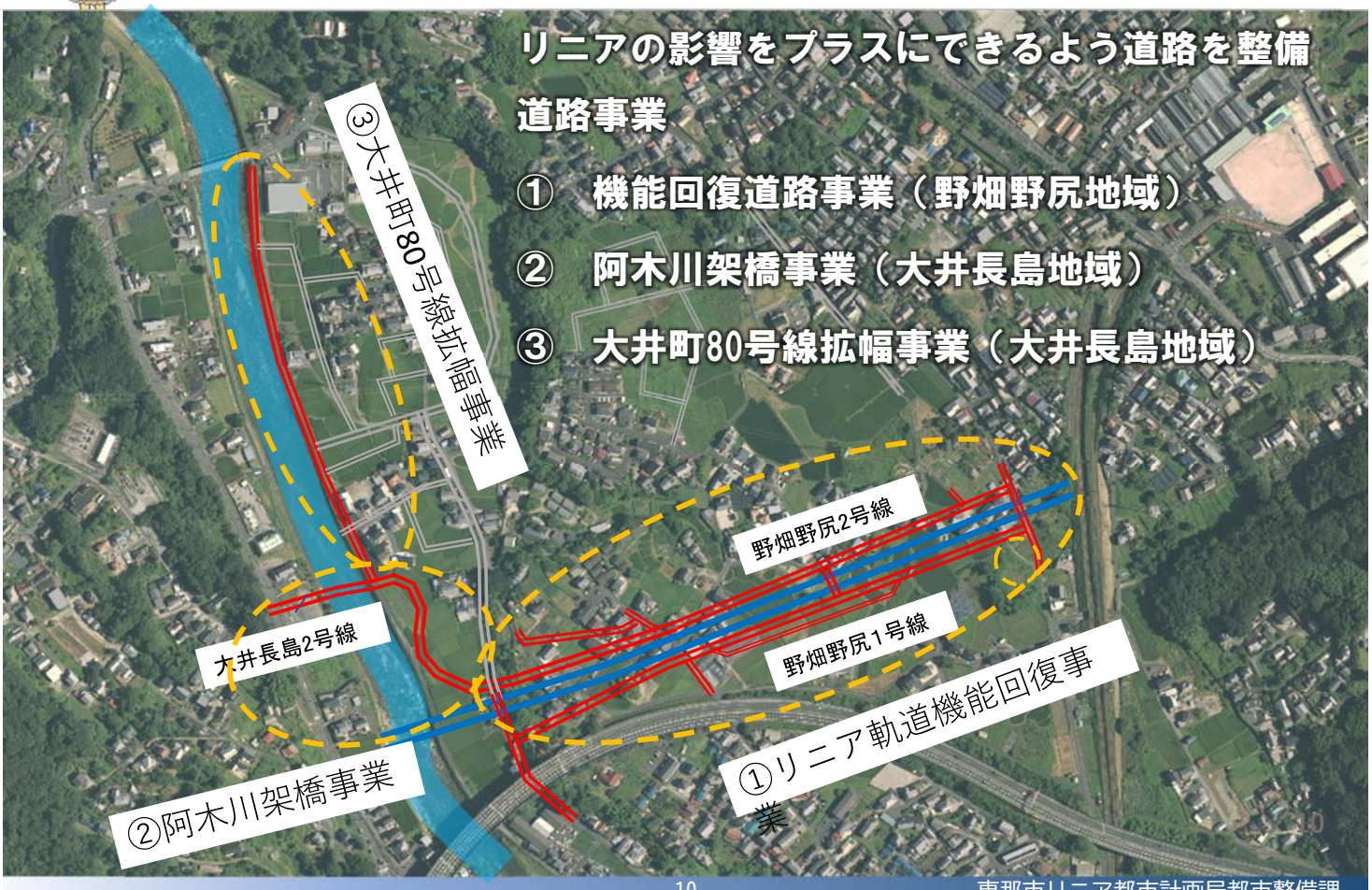

４②阿木川架橋事業

イメージ図

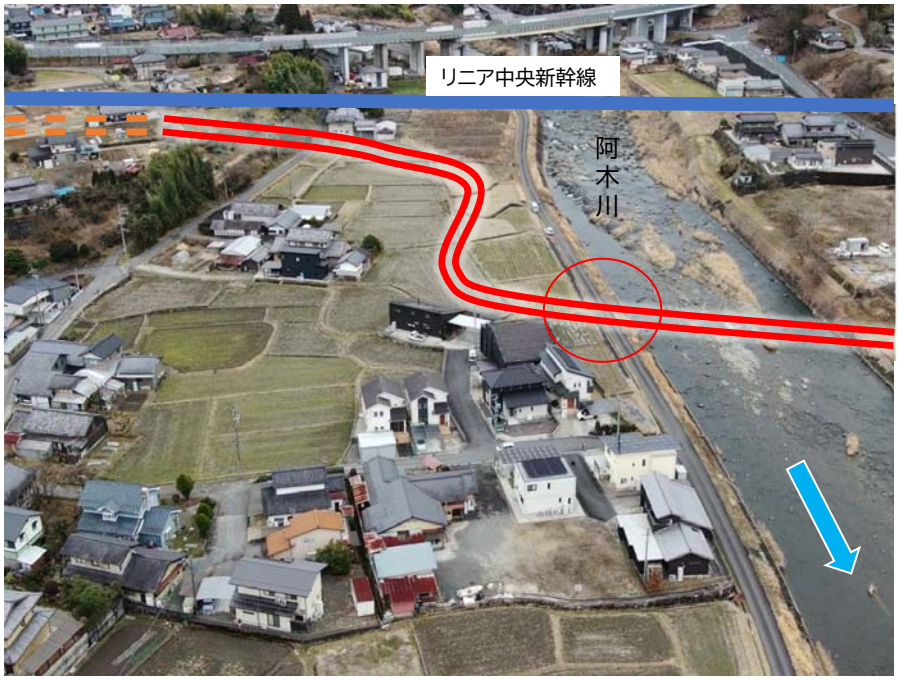

平面図

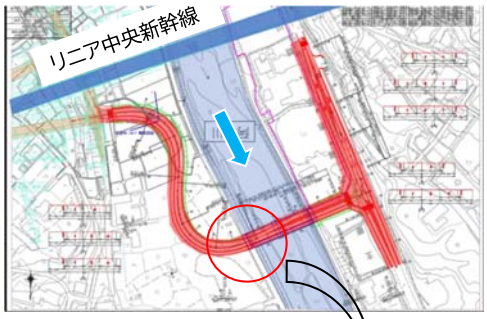

右岸橋台工事

４③大井町８０号線道路計画

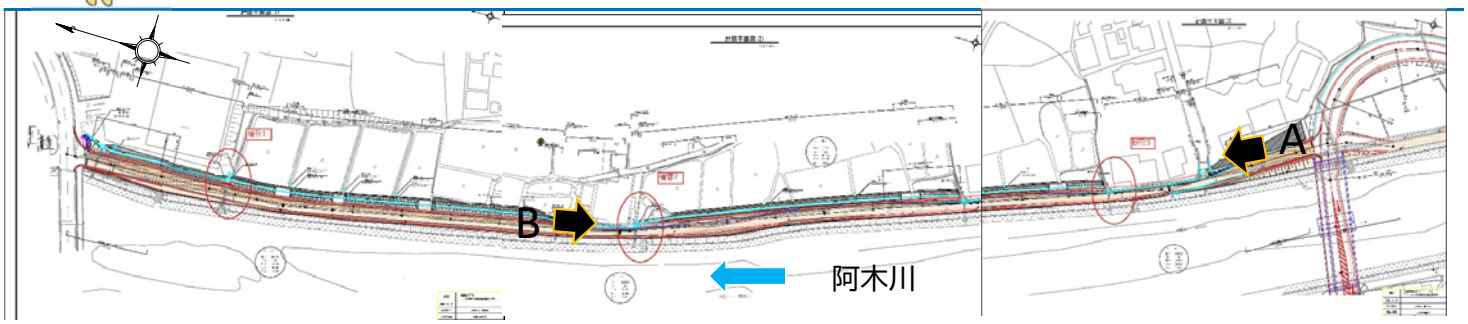

A

B

4　大井長島地区における土地区画整理事業

出典：令和７年度主要事業の概要

令和７年度 新規

土地区画整理事業

リニア開通に向け良好な住宅地を確保するため、恵那駅や恵那IC、恵那病院などへのアクセス性に優れた大井長島地区の土地区画整理事業の実施に向けた検討を進める。

大井長島地区

令和７年度
・準備組合との協議を行い、事業の実現に向けた調整
・道路計画の検討を実施

5　交差市道整備事業について

市道　武並町１１５号線

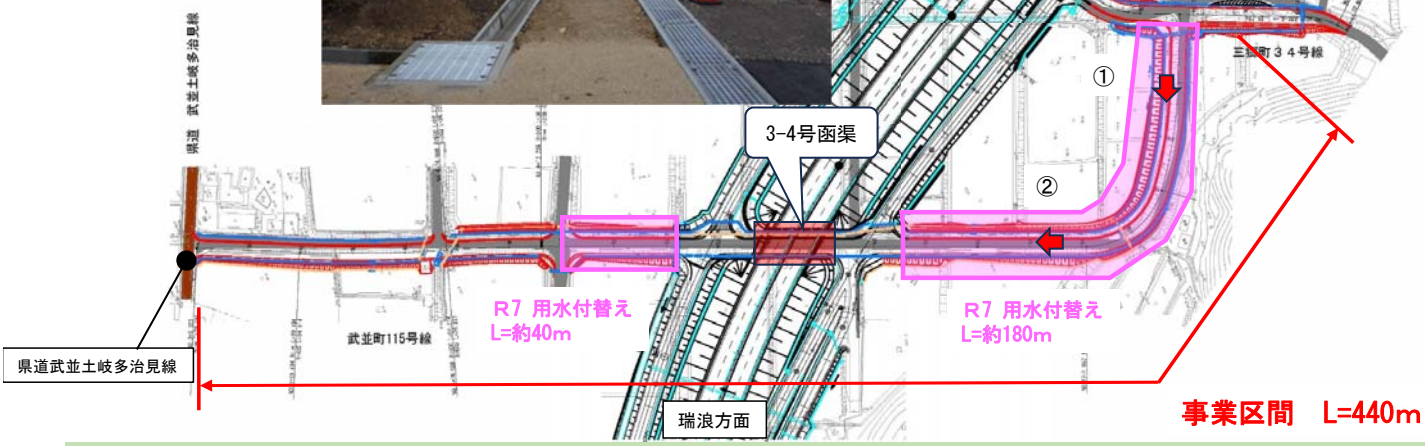

整備概要

用水路の付替え後、道路の拡幅を実施します。　道路は、歩道付２車線道路に拡幅します。
令和７年度は、一部用水付替え工事を実施しています。

※耕作に影響しないように、用水路の付替え工事を優先して行います。

7　恵那市リニアまちづくり構想の構成と現状

- 平成26年3月に策定　策定から10年事業が経過
- 第3次恵那市総合計画の策定（R8）



本構想は、以下の内容で構成しています。

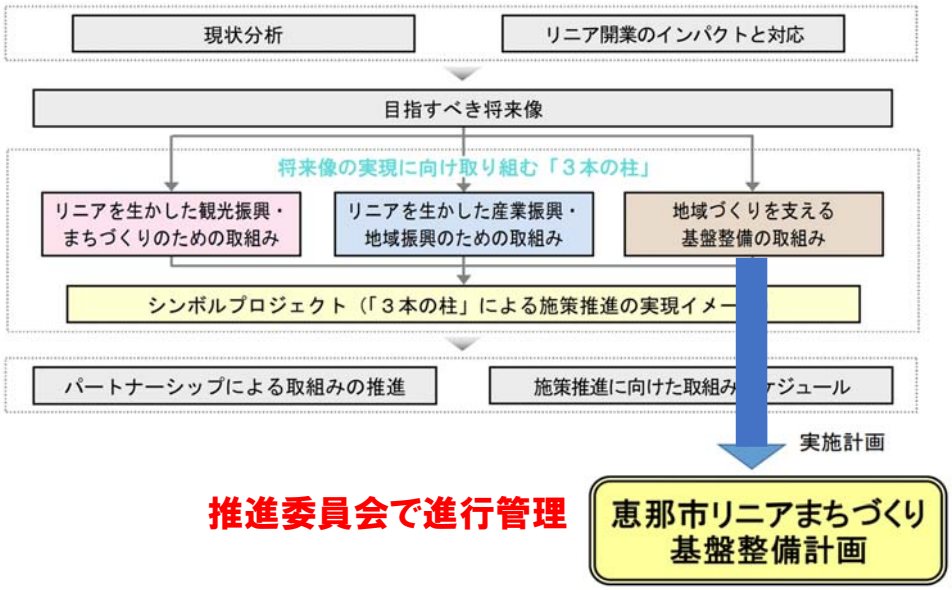

推進委員会で進行管理

恵那市リニアまちづくり基盤整備計画

出典：恵那市リニアまちづくり構想

資料③

リニア中央新幹線工事の進捗状況について
（恵那市内の状況）

令和8年3月30日

恵那市リニア都市計画局都市整備課

恵那市公式キャラクター
エーナ

岐阜県の路線概要

- 路線延長５５．１ｋｍ（明かり：６．５ｋｍ、トンネル：４８．６ｋｍ）
- 駅：１箇所、車両基地：１箇所、変電所：２箇所、非常口：７箇所

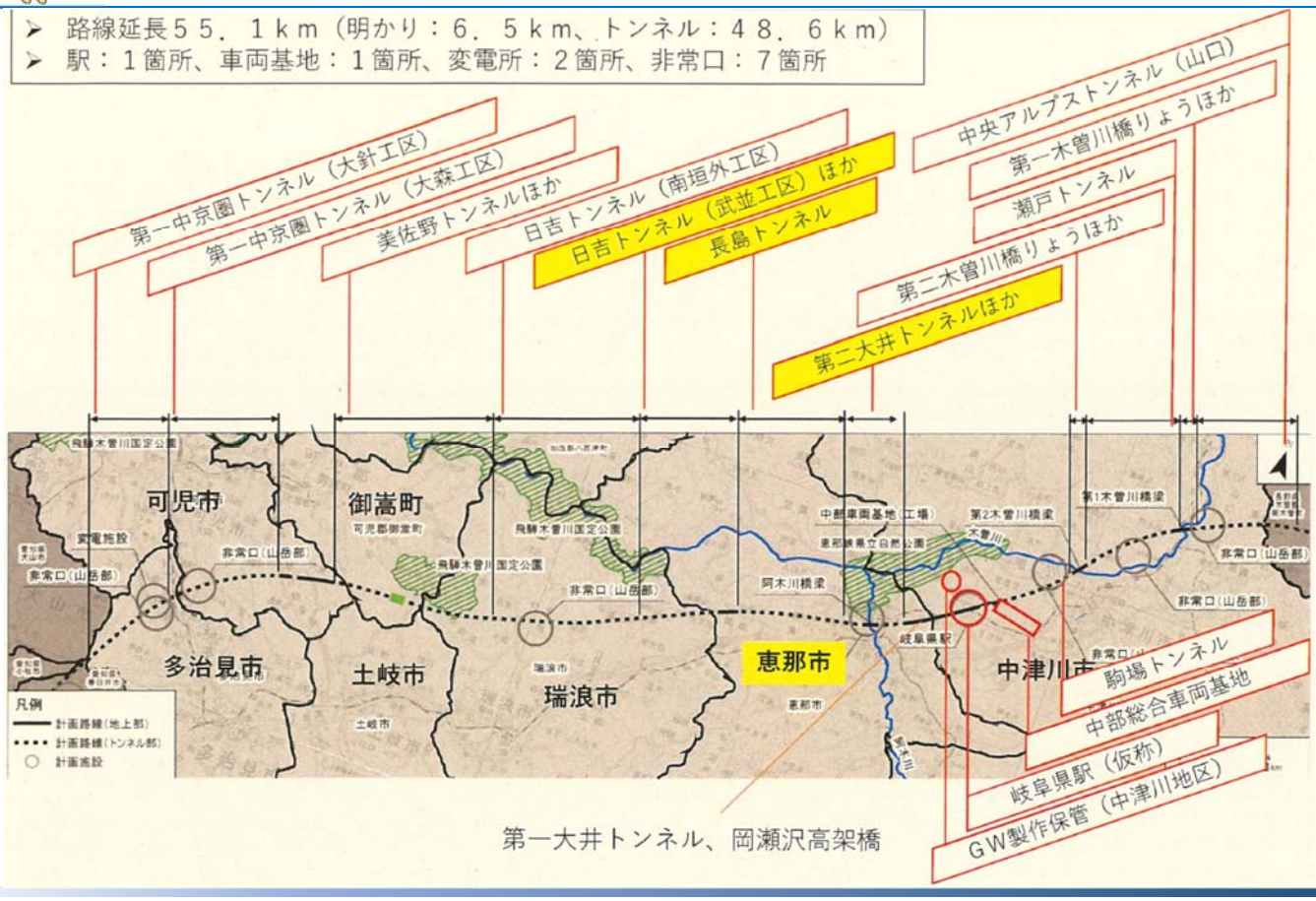

恵那市内の工事進捗状況

第二大井トンネル品川方工事施工ヤード

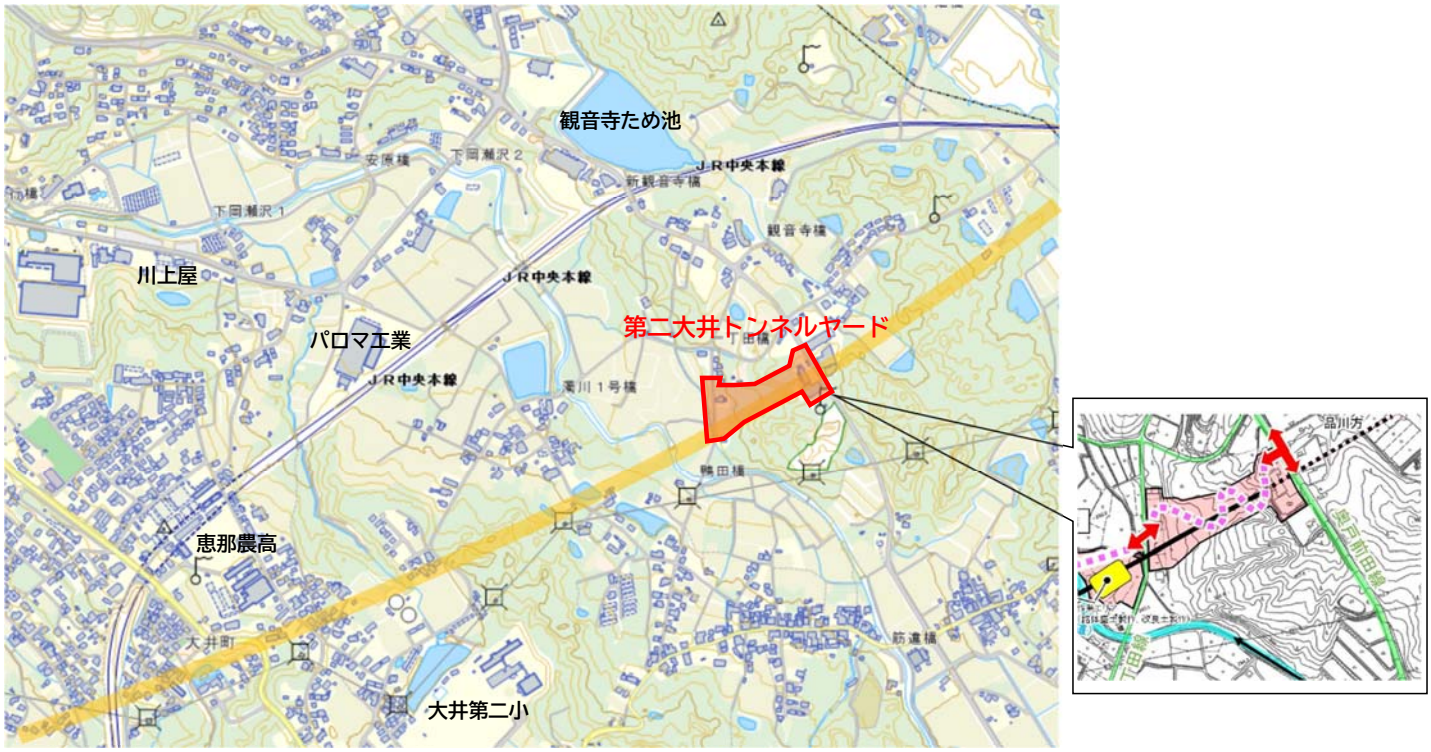

第二大井トンネル・阿木川橋りょう 工事だより

2026年 4月 vol. 4

お知らせ

4月は、品川方工事施工ヤードの整備作業を進めてまいります。牛馬場線にて、道路の補強工事を実施します。このため、3月30日(月)から4月17日(金)の間、迂回路での通行をお願いします。

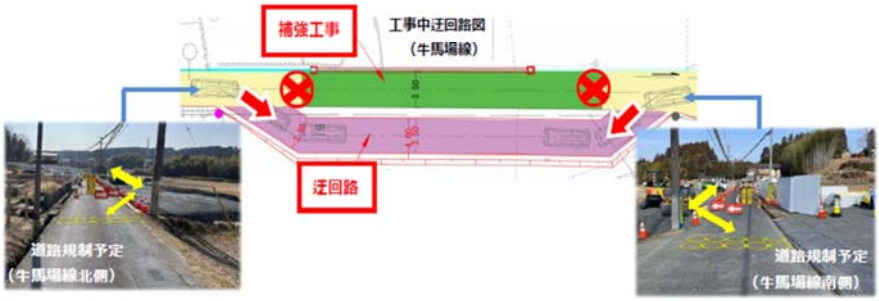

そのほか資機材の運搬作業を、奥戸前田線・牛馬場線から行います。地元通行者を最優先とし、安全運転で通行いたします。通勤・通学・ご通行の皆様にはご迷惑をおかけしますが、ご理解とご協力のほどよろしくお願いします。

○ゴールデンウィークは、4月29日(水)から5月6日(水)までを、休工とさせていただきます。

工事状況（2026年3月10日現在）

○奥戸前田線、牛馬場線沿いの工事施工ヤードでの、仮囲い設置、場内整備作業、道路整備作業

場内整備の様子

場内整備の様子

② 長島トンネル大井非常口

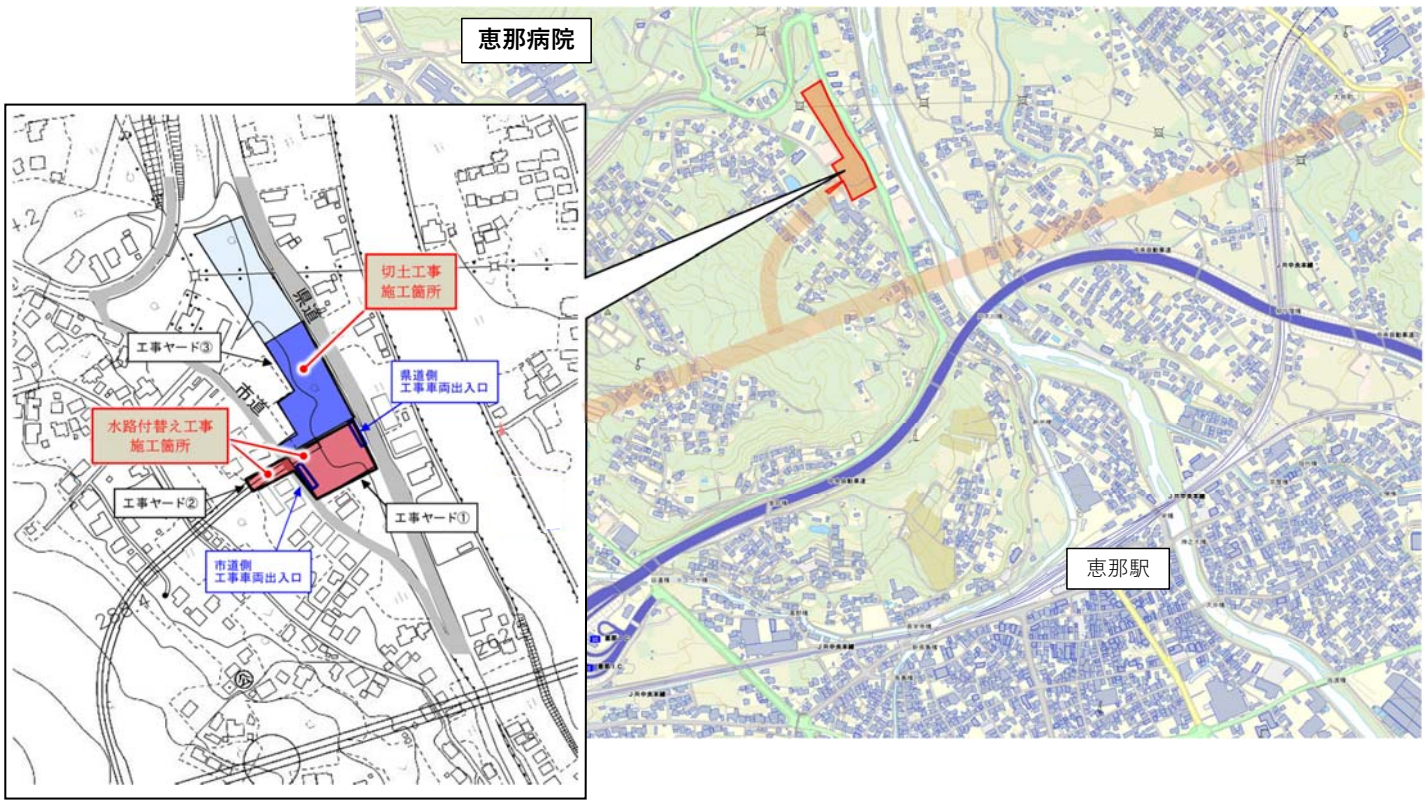

中央新幹線長島トンネル 工事だより（大井地区）

2026年 4月 vol. 41

工事状況等

【進捗状況】（3／13時点）

3月は、ヤード造成工における切土掘削工事、および水路付替え工事に伴う水路整備を行いました。
当月期間における、場外搬出土が発生したため、三郷町へのダンプ運搬を行いました（最大往復100台／日）。

【4月の予定】

4月は、ヤード造成工における、切土掘削工事をヤード①③にて行います。
工事にともない発生した場外搬出土のダンプ運搬が生じた場合は、県道側工事車両出入口より最大で往復100台／日で行う予定です。

地域の皆様にはご負担をおかけいたしますが、引き続き、安全と現場周辺への環境に配慮して整備を進めてまいりますので、ご理解とご協力をお願いいたします。

ＧＷの休工は5／2～5／11を予定しております。

大井非常口ヤード全景（写真）

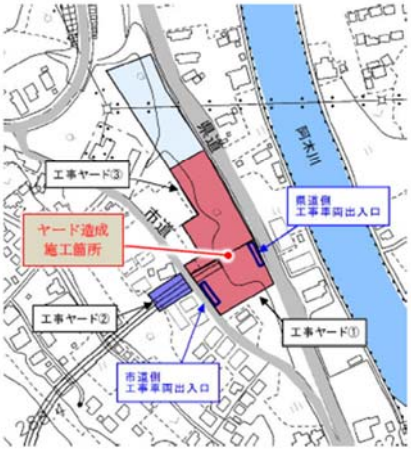

大井非常口ヤード全景（模式図）

③ ④ 長島トンネル、日吉トンネル施工ヤード

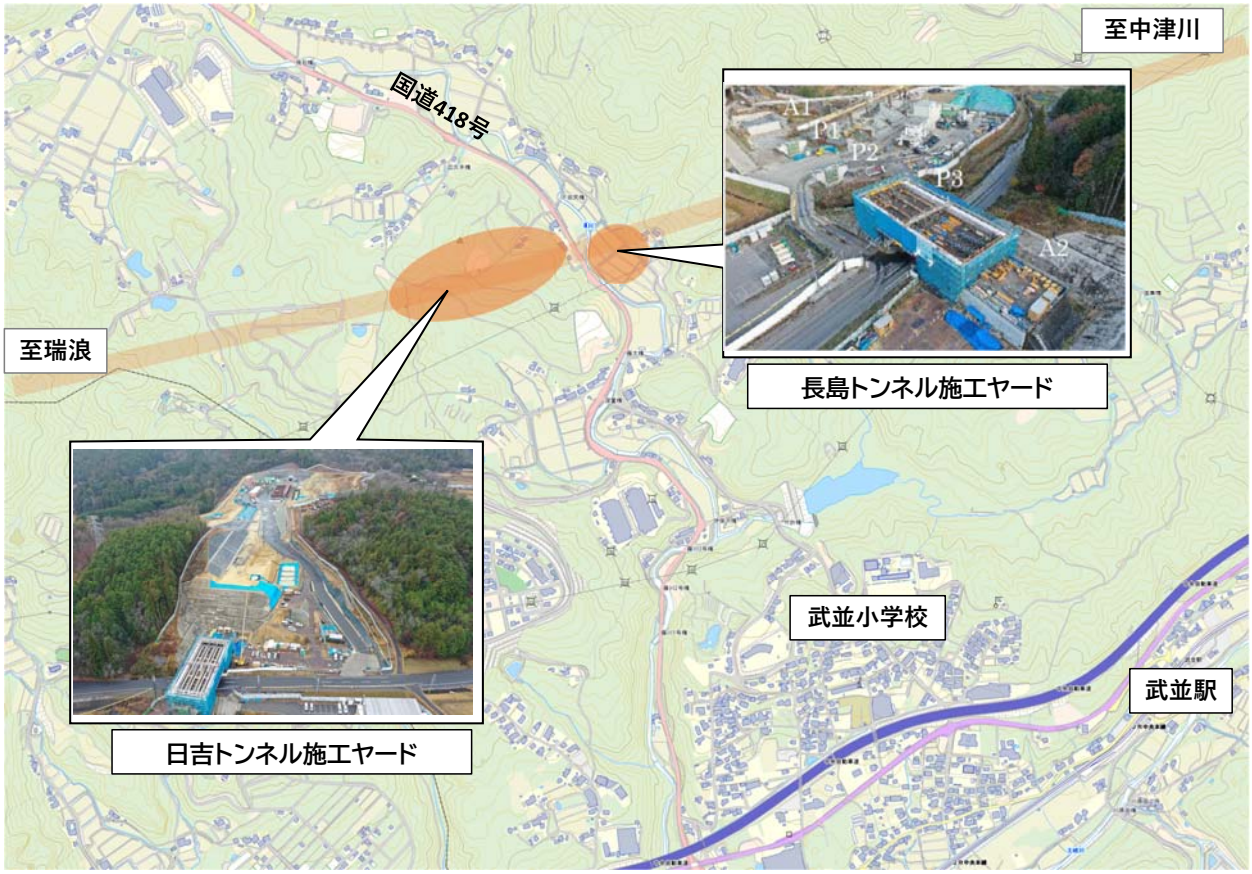

中央新幹線長島トンネル 工事だより（武並地区）

2026年 4月 vol. 47

工事状況等

【進捗状況】（３／１３時点）

トンネルの掘削は約２５７０ｍまで進みました。インバートコンクリート工は約１７５０ｍの施工が完了しました。
発生土ダンプ運搬は、長島トンネルからは最大で往復２６０台／日の運搬を行いました。
（日吉トンネルとの合計台数：往復３３６台／日）

【４月の予定】

トンネル掘削（昼夜間）及びインバート工の作業を引き続き行います。
発生土ダンプ運搬は長島トンネル工事からは最大で往復４９０台／日で運搬を行う予定です。
（日吉トンネルとの合計台数：往復７３0台／日）
地域の皆様にはご負担をお掛け致しますが、ご理解とご協力のほどよろしくお願いいたします。

ＧＷの休工は５／２～５／１１を予定しております。

【水質調査】

長島トンネル施工ヤード周辺の井戸・河川における、２月の水質調査は全て基準値以内でした。
３月の調査結果につきましては、次号にてご報告いたします。

トンネル掘削作業状況
（削孔状況）

インバート工作業状況
（掘削完了状況）

都市整備課

中央新幹線日吉トンネル 武並工区工事だより

2026年 4月 vol. 42

工事状況

【工事進捗】（3.20 現在）

（長島トンネルとのダンプ合計台数：往復 336 台/日）

藤川高架橋では、上部工２リフト目の鉄筋・型枠組立を行いました。３月 19 日に、上部工の２リフト目のコンクリート打設を行いました。
トンネル工では、掘削を行っています。トンネルの掘削進捗は、約 56mです。夜間掘削を３月 16 日（月）から開始しています。場外土砂運搬は、最大 76 台/日（往復）実施しました。（昼作業のみ）
何かと地域の皆様にはご負担をおかけし大変申し訳ございませんが、ご理解、ご協力のほど、なにとぞよろしくお願いいたします。

藤川高架橋

【４月の予定】

（長島トンネルとのダンプ合計予定台数：往復 730 台/日）

藤川高架橋では、上部工の型枠、支保工、足場の解体を行います。
トンネル工は、周辺環境への影響を見ながら、掘削作業を行う予定です。また、掘削に伴い発生する岩塊は、場内でブレーカにて小割り作業を行い、場外へ搬出します。場外土砂運搬は、最大 240 台/日（往復）を予定しています。（昼作業のみ）
作業については地域の皆様からご意見をいただきながら調整し、作業を進めて行きたいと思います。ご協力のほどよろしくお願い致します。

トンネル内施工状況

※天候や現場状況により作業日程が変更になる可能性があります。

【水質調査】
日吉トンネル（武並工区）施工ヤード周辺の井戸・河川における２月の水質調査はすべて基準値以内でした。
※施工ヤード内観測井に関しては、継続して自然由来のフッ素が検出されています。
３月の調査結果につきましては、次号にてご報告いたします。

都市計画局都市整備課

5　瑞浪恵那道路事業

資料④

恵那市武並町竹折　中切地区

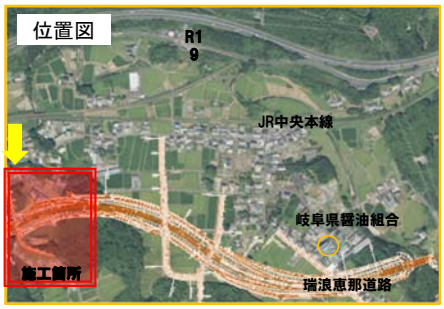

主な工種
・土工（切土、盛土）
・函渠工
・準備工（伐採工）

国道418号・（一）恵那八百津線　整備方針

R8.3.24

国交省が整備中である（国）418号丸山バイパスに合わせて、
その東側に位置する（一）恵那八百津線についても協調して整備を行い、
八百津町方面と恵那市街地間の円滑な交通を確保する。

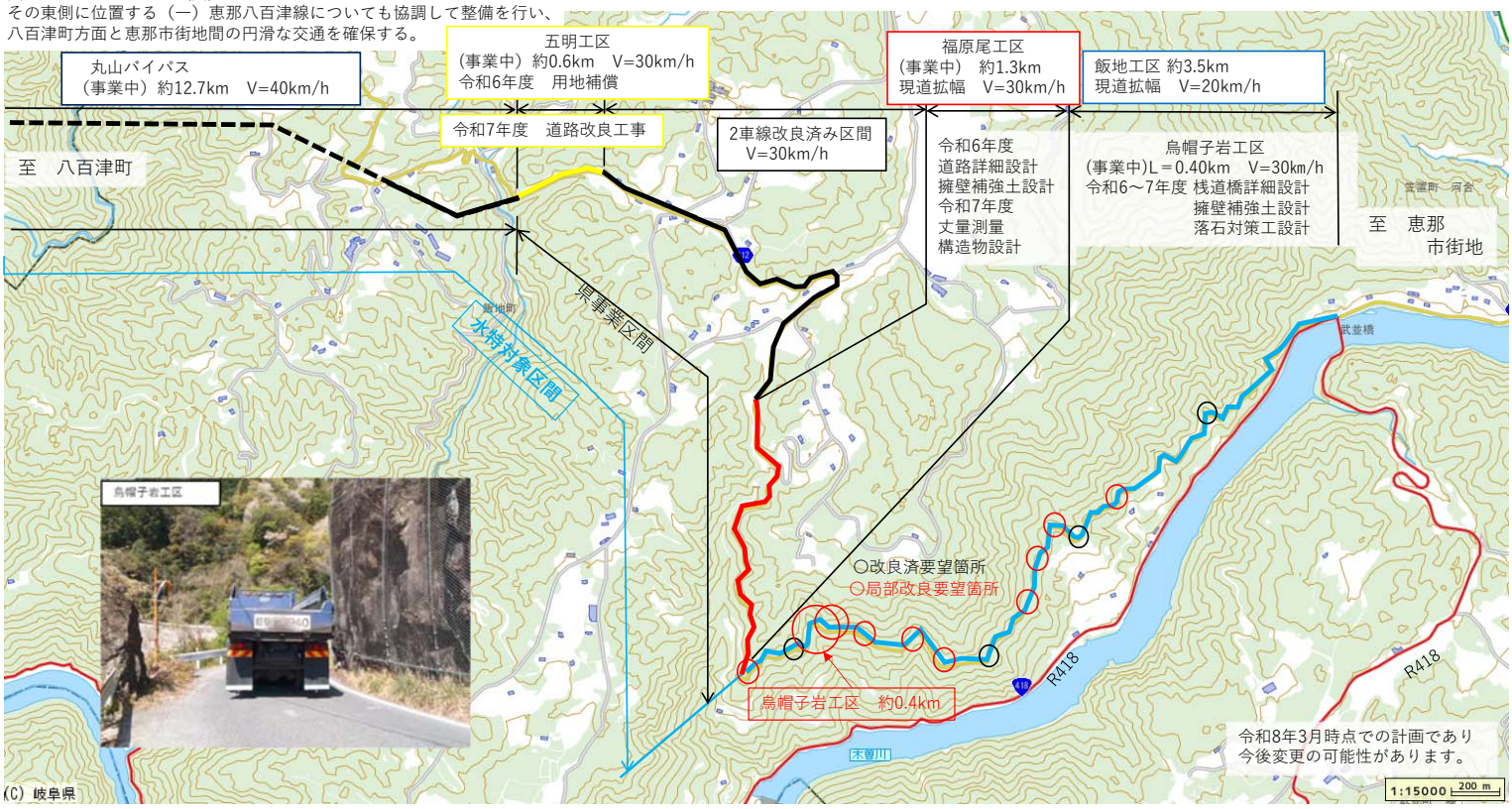
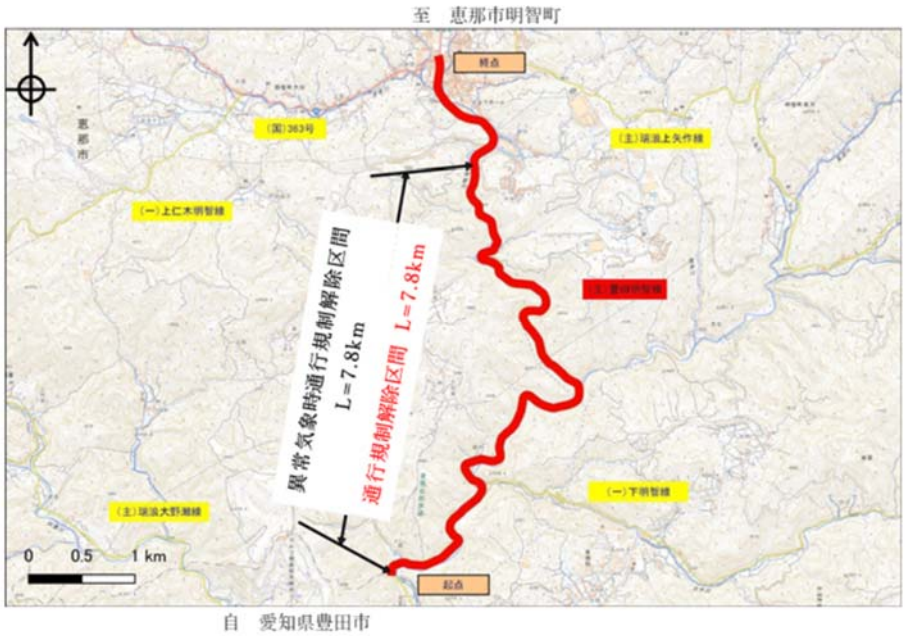
（主）豊田明智線