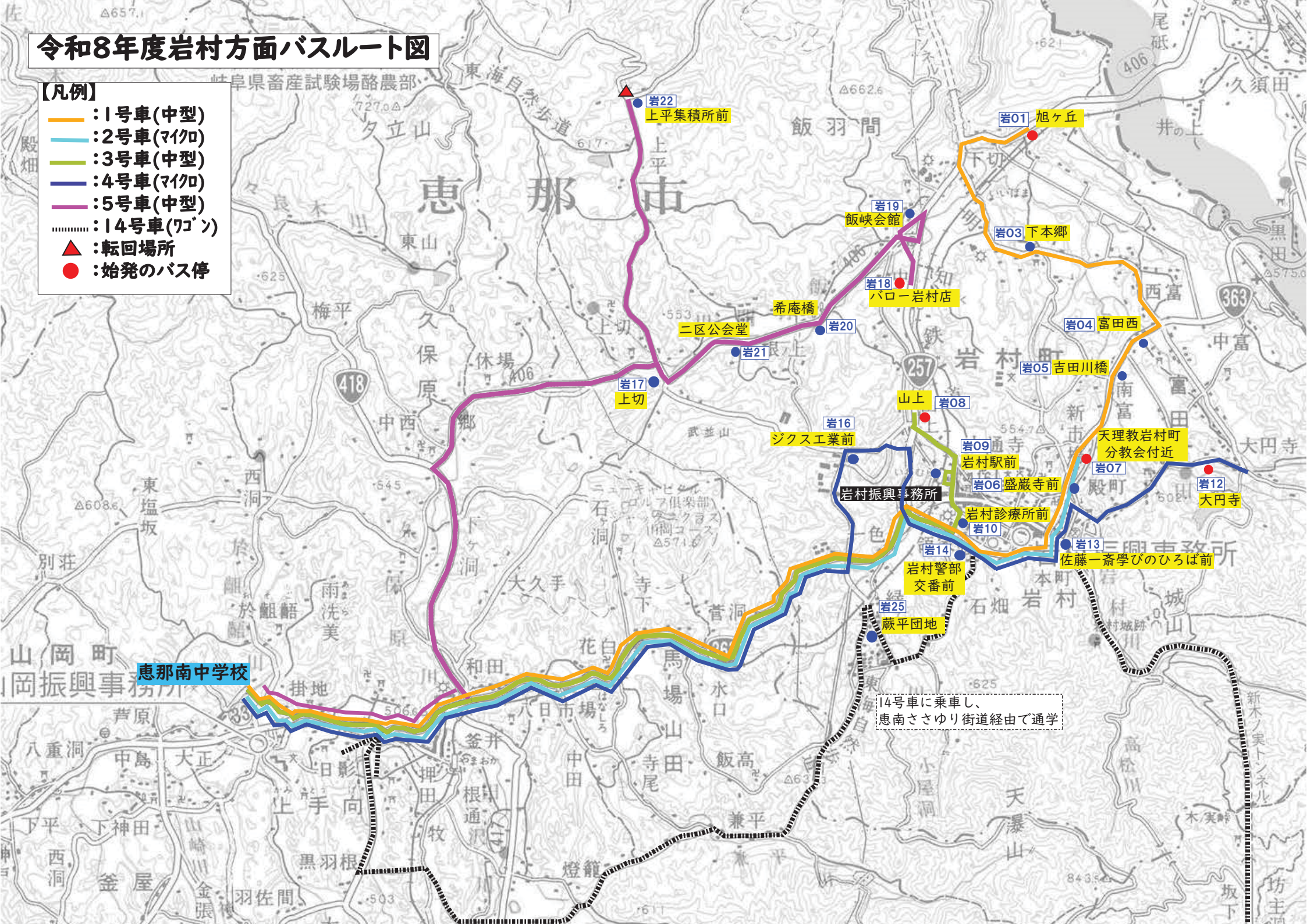


令和8年度岩村方面バスルート図

【凡例】

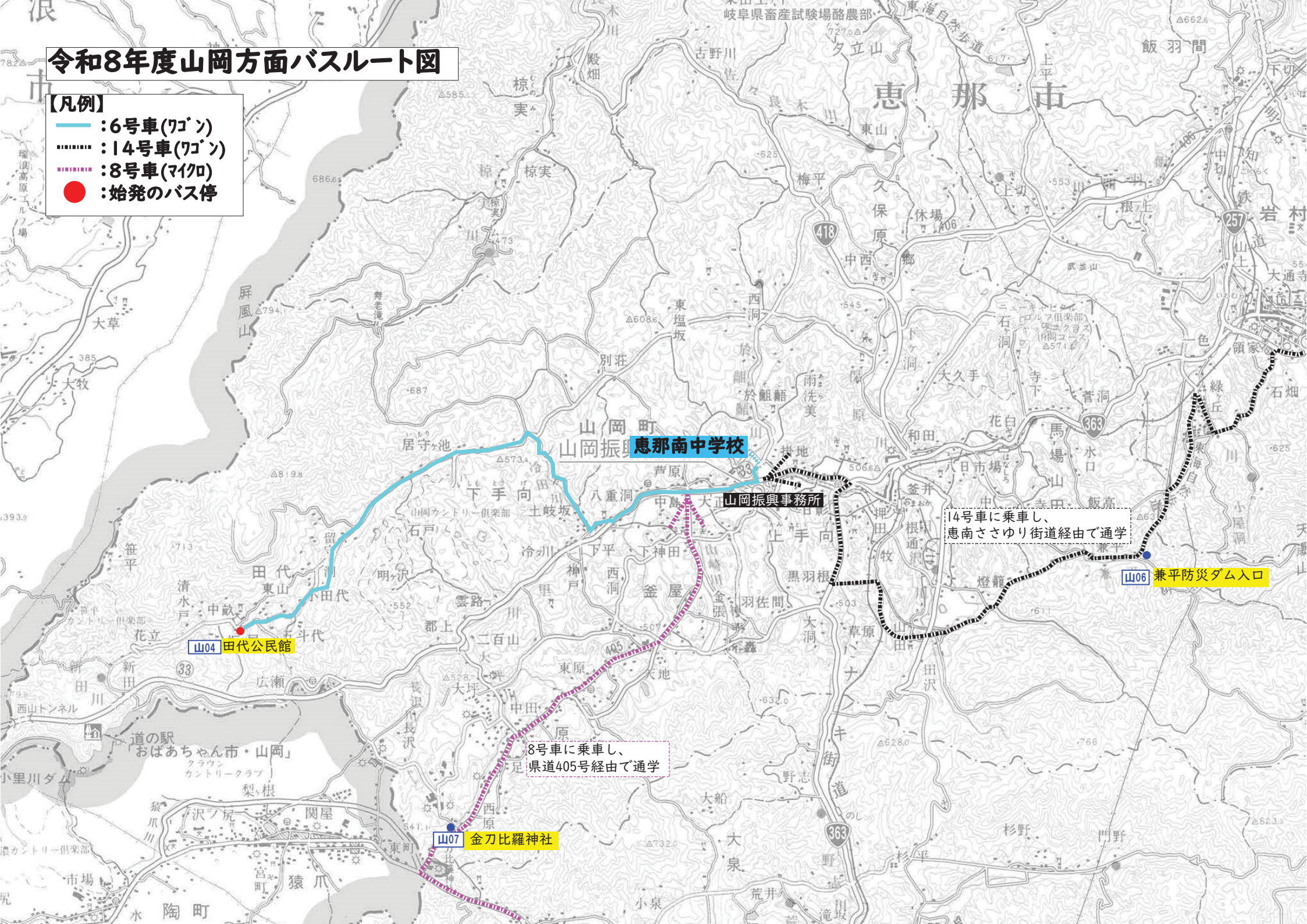
- : 1号車(中型)
- : 2号車(マイクロ)
- : 3号車(中型)
- : 4号車(マイクロ)
- : 5号車(中型)
- : 14号車(ワゴン)
- ▲ : 転回場所
- : 始発のバス停



14号車に乗りし、
惠南ささゆり街道経由で通学

令和8年度山岡方面バスルート図

- 【凡例】**
- : 6号車(ワゴン)
 - ⋯⋯ : 14号車(ワゴン)
 - ⋯⋯ : 8号車(マイクロ)
 - : 始発のバス停



山04 田代公民館

山07 金刀比羅神社

山06 兼平防災ダム入口

8号車に乗車し、
県道405号經由で通学

14号車に乗車し、
恵南ささゆり街道經由で通学

山岡振興 恵那南中学校

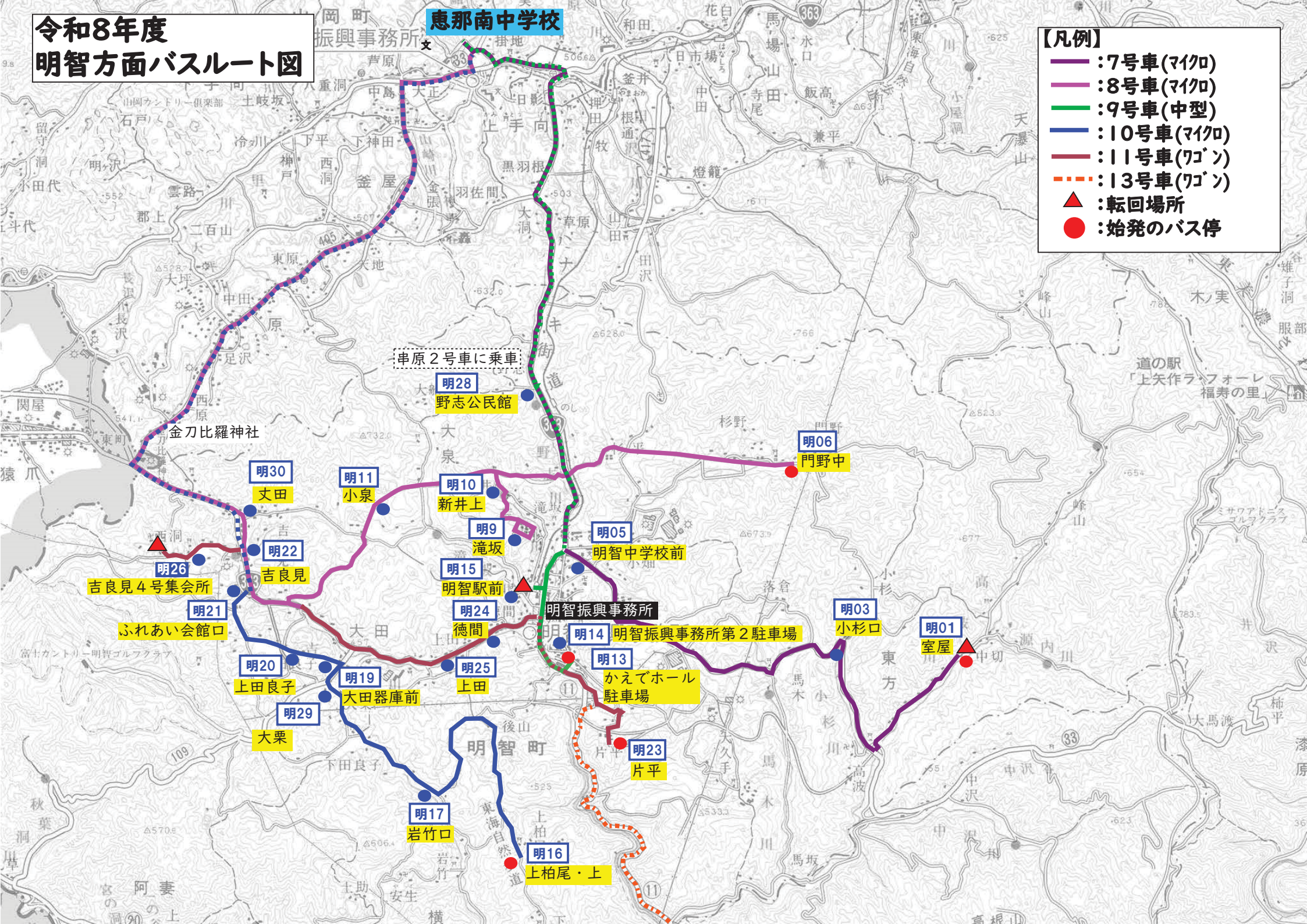
山岡振興事務所

令和8年度 明智方面バスルート図

恵那南中学校

【凡例】

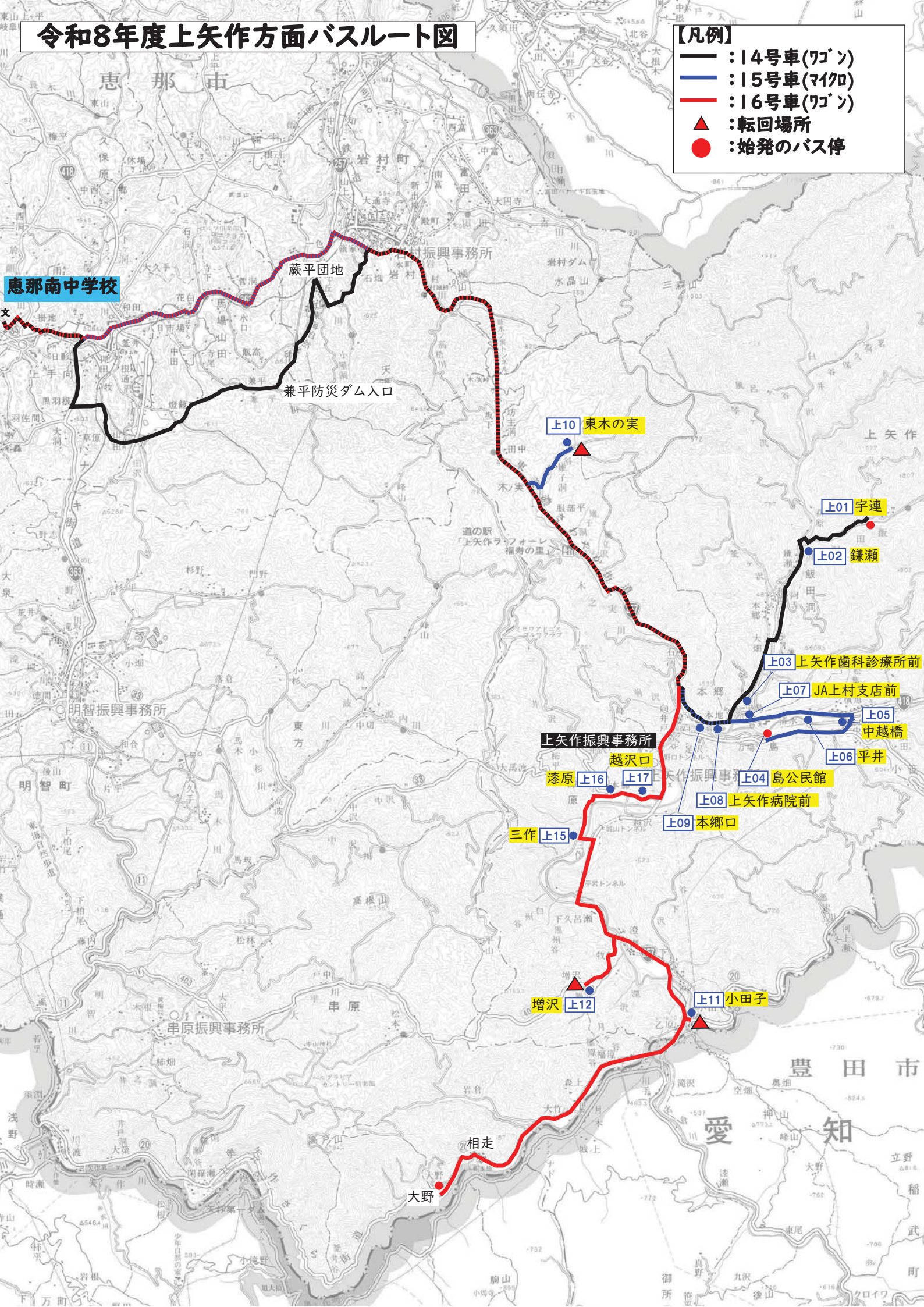
- : 7号車(マイクロ)
- : 8号車(マイクロ)
- : 9号車(中型)
- : 10号車(マイクロ)
- : 11号車(ワゴン)
- - - : 13号車(ワゴン)
- ▲ : 転回場所
- : 始発のバス停



令和8年度上矢作方面バスルート図

【凡例】

- : 14号車(ワゴン)
- : 15号車(マイクロ)
- : 16号車(ワゴン)
- ▲ : 転回場所
- : 始発のバス停



恵那南中学校

蕨平団地

兼平防災ダム入口

上10 東木の实

上01 宇連

上02 鎌瀬

上03 上矢作歯科診療所前

上07 JA上村支店前

上05 中越橋

上06 平井

上矢作振興事務所

越沢口

漆原 上16

上17

上04 島公民館

上08 上矢作病院前

上09 本郷口

三作 上15

増沢 上12

上11 小田子

相走

大野

豊田市

愛知