

長島町331号線水道管支障移設工事 平面図

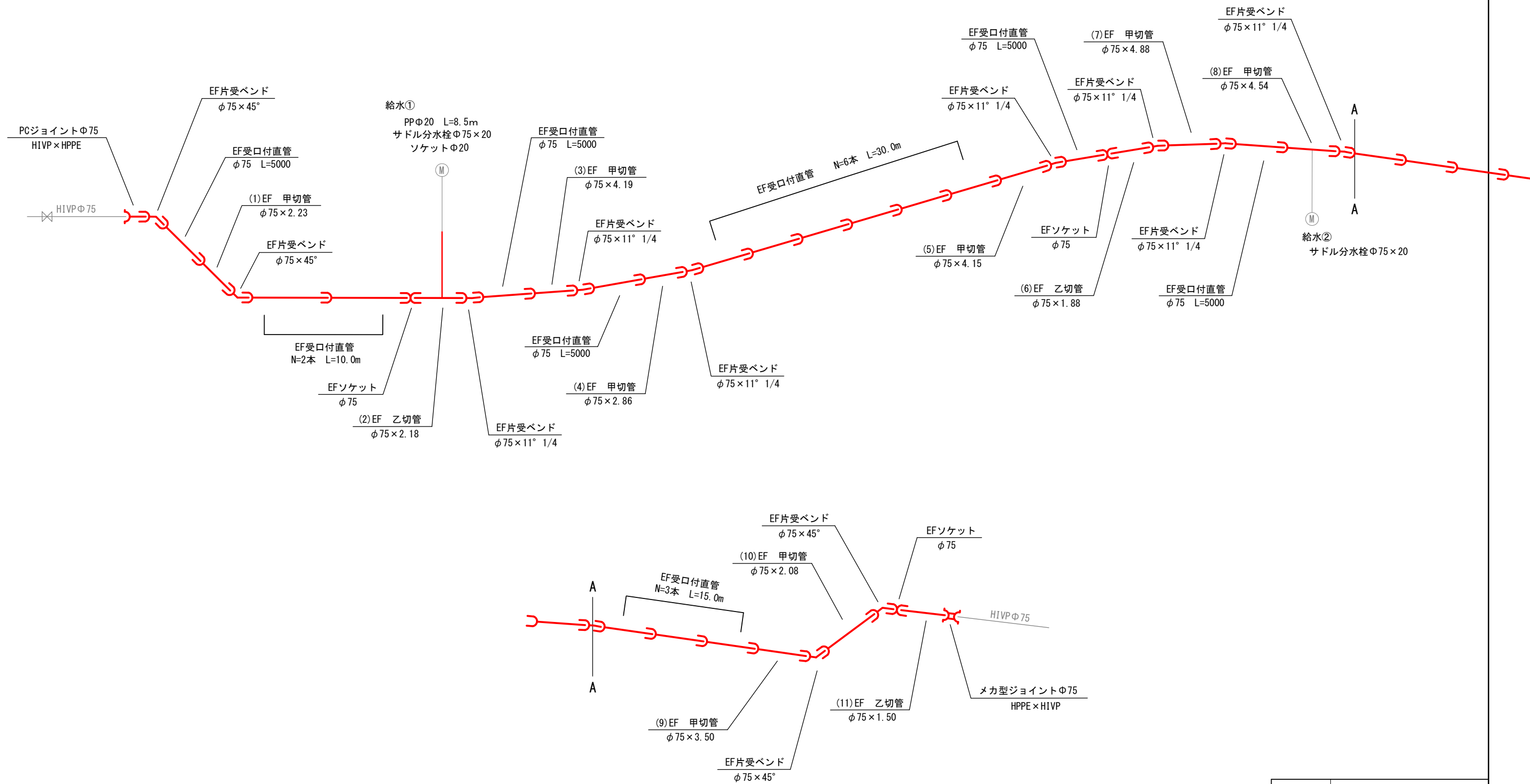
A1=1: 500  
A3=1:1000

恵那市長島町永田地内



業務名/工事名	長島町331号線水道管支障移設工事		
路線/河川名等	長島町331・335号線		
施工箇所名	恵那市長島町永田地内		
図面の種類	平面図		
縮 尺		図面番号	
会 社 名			
事 務 所 名	恵 那 市		

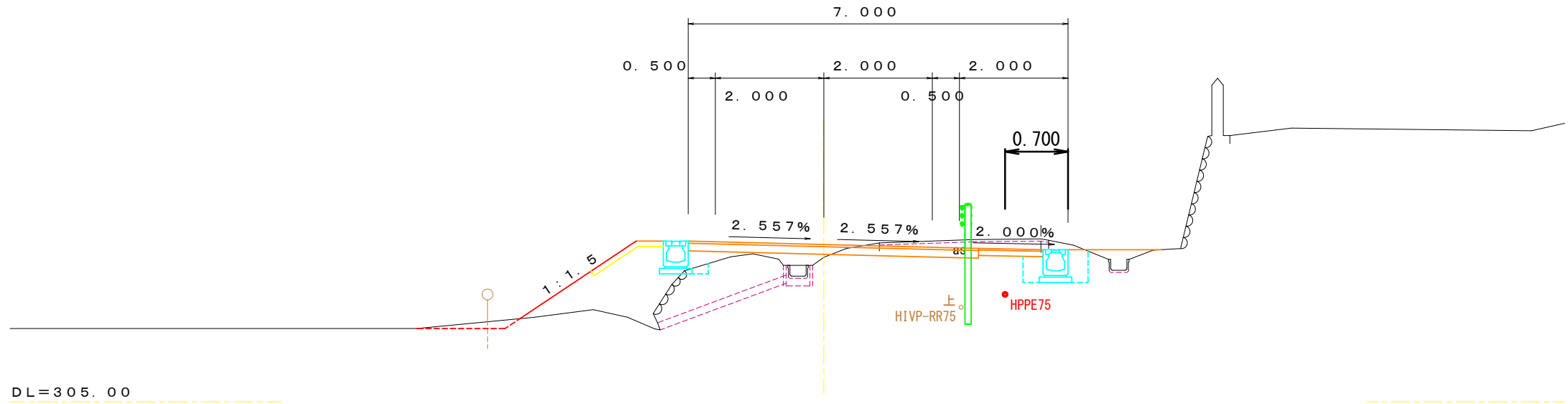
管 割 図



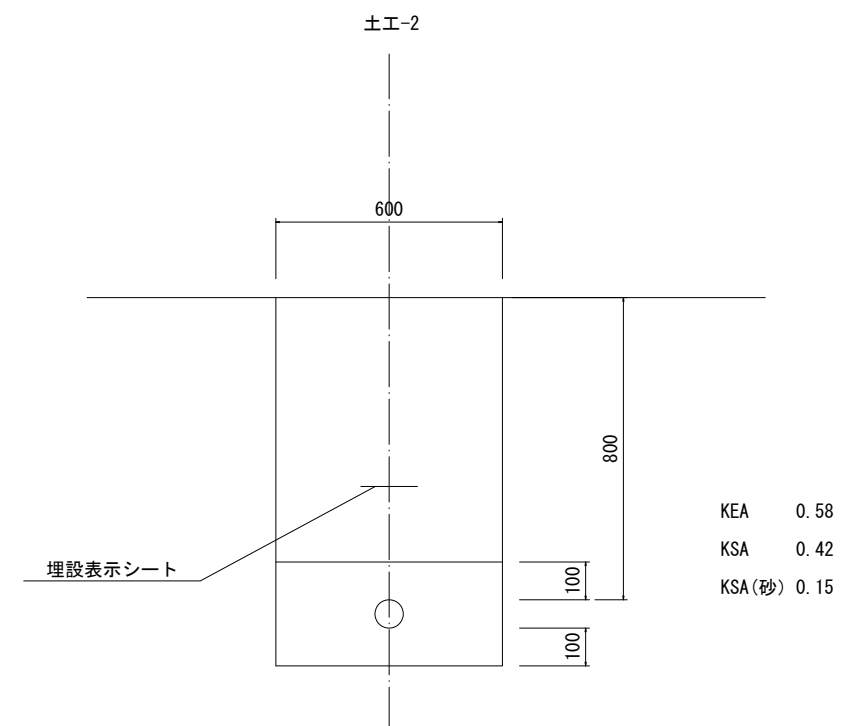
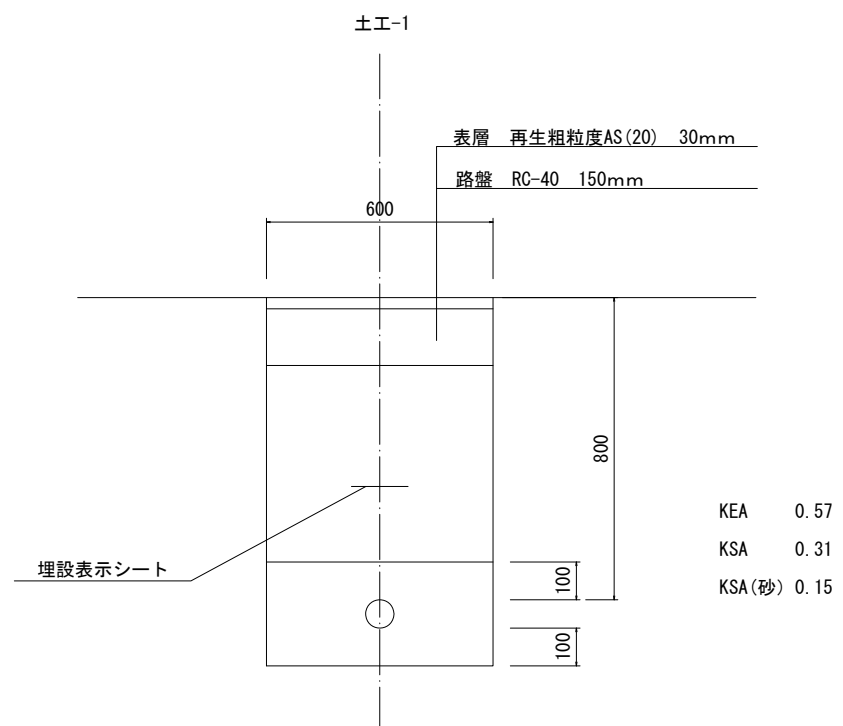
業務名/工事名	長島町331号線水道管支障移設工事		
路線/河川名等	長島町331・335号線		
施工箇所名	恵那市長島町永田地内		
図面の種類	管割図		
縮 尺	図面番号		
会 社 名			
事 務 所 名	恵 那 市		

## 標準横断図

NO. 3 + 16. 000

$$GH = 307.66$$
$$FH = 307.896$$


土工図



業務名/工事名	長島町331号線水道管支障移設工事
路線/河川名等	長島町331・335号線
施工箇所名	恵那市長島町永田地内
図面の種類	標準横断図・土工図
縮 尺	図面番号
会 社 名	
事 務 所 名	恵 那 市