

令和7年度 第2回恵那市防災会議

令和7年10月3日（金曜日）

午後1時30分から

恵那市役所災害対策室

1 会長あいさつ

2 委員紹介

3 議 題

議第2号 指定避難所の新規指定について P 1～P 12

4 報告事項 令和7年度恵那市総合防災訓練について 別冊資料1

上半期の取組について 別冊資料2

大雨による災害報告について 別冊資料3

5 その他

令和7年度第2回 恵那市防災会議委員名簿

2025年10月3日現在

区分		職名	氏名	備考
1	会長	恵那市長	小坂 喬峰	
2	一号委員	恵那県事務所長	清水 浩二	
3	一号委員	恵那土木事務所長	石井 伸吾	
4	一号委員	恵那保健所長	山田 敬一	
5	二号委員	恵那警察署長	丸山 善雄	
6	三号委員	恵那市議会議長	鵜飼 伸幸	
7	四号委員	恵那市副市長	柘植 克久	
8	五号委員	恵那市教育長	岡田 庄二	
9	六号委員	恵那市消防長	成瀬 哲哉	
10	七号委員	恵那市消防団長	水野 富夫	
11	八号委員	NTT西日本株式会社岐阜支店設備部長	松島 興司	新任
12	八号委員	中部電力パワーグリッド株式会社中津川営業所所長	植木 悟志	
13	八号委員	独立行政法人水資源機構木曾川上流ダム総合管理所所長	犬童 眞二	
14	八号委員	恵那医師会 恵中医会長	安部 俊一	
15	八号委員	恵那医師会 恵南医会長	尾崎 透	
16	八号委員	恵那市社会福祉協議会常務理事	小林 規男	
17	八号委員	株式会社アミックスコムマネージャー	安藤 志穂	
18	九号委員	恵那市地域自治区会長会議副会長 (中野方地域自治区会長)	柘植 昭男	
19	九号委員	恵那市防災研究会会長	岩井 慶次	
20	九号委員	恵那市防災リーダー(防災士)	加藤 愛子	
21	九号委員	中京学院大学看護学部専任講師	平工 淳子	
22	十号委員	国土交通省中部地方整備局 矢作ダム管理所長	川村 昭彦	
23	十号委員	「男女のわ」ネットワーク代表	樋田 千浪	
24	十号委員	子育て支援ネットワーク (子ども達の笑顔を守る会)	足立 伊公子	
25	十号委員	恵那市民生委員児童委員協議会	渡辺 武宣	
26	十号委員	岐阜県身体障害者福祉協会恵那市支部長	三宅 弘文	
27	十号委員	恵那市女性防火クラブ副会長	渡邊 真奈美	
28	十号委員	恵那市国際交流協会事務局長	成瀬 あい	
29	十号委員	岐阜県建築士会東濃支部	鈴木 繁生	
30	十号委員	岐阜県獣医師会開業部会東濃支部恵那分会	前田 敬生	
31	十号委員	恵那市SDGs推進協議会会長	坪井 弥榮子	

# 令和7年度第2回 恵那市防災会議

## 会 議 資 料



## 議第2号

### 恵那市指定避難所の新規指定について

まきがね公園体育館を恵那市指定避難所に新規指定する

令和7年10月3日提出

恵那市長 小坂 喬峰

#### (提案理由)

本施設は、災害発生時において、住民及び被災者を一時的に収容し、安全かつ適切な環境を提供する機能を有している。また、速やかな受入れ体制を整え、生活関連物資の配布が可能な設備を備えている。さらに、想定される災害による影響が比較的少なく、車両による輸送・搬入も容易な立地条件にあることから、地域住民の安全を確保し、円滑な避難生活を実現するため、指定避難所として指定するものである。





恵那市防災会議

議第2号 恵那市指定避難所の新規指定について

まきがね公園体育館  
指定避難所の指定について



令和7年10月3日  
総務部危機管理課

恵那市公式キャラクター エーナ



## 施設概要

1. 名 称 まきがね公園体育館
2. 住 所 岐阜県恵那市長島町中野1269-389
3. 施 設 体育館  
(アリーナ、会議室、和室、トレーニング室、  
シャワー室等)  
※多目的広場は、指定避難場所に指定済
4. 避難人員 430人 ( $1,504.2\text{m}^2 \div 3.5\text{m}^2 = 430$ )  
※アリーナ 1,504.2 $\text{m}^2$ 、スフィア基準で算出3.5 $\text{m}^2$   
※スフィア基準：避難者が尊厳を保ち安全かつ健康的に  
生活できる最低限の居住スペース





# まきがね公園体育館の指定避難所指定について

## 1. 現状

近年、全国的に大規模な地震や記録的な豪雨による風水害が頻発しており、災害への備えの重要性が一層高まっている。特に、南海トラフ巨大地震の発生が懸念されているほか、局地的な豪雨による土砂災害や浸水被害も相次いでおり、市民の生命と身体の安全を確保する体制整備も急務となっている。

まきがね公園体育館は、平成26年8月11日に岐阜県との間で締結した「災害時における広域防災拠点の活用に関する協定」に基づき、岐阜県災害時受援計画の中で、物資集積拠点、応援部隊の活動拠点、広域医療搬送拠点としての機能を担っている。さらに、令和7年度に実施した恵那市総合防災訓練においては、避難所開設訓練を実施し、快適な避難所運営が可能であることを確認した。

こうした取り組みを踏まえ、近年の災害発生状況を鑑み、本市の災害時における避難機能をさらに強化し、より快適な避難所運営を実現するため、まきがね公園体育館を新たに「指定避難所」として位置付け、市民の安心と安全を確保する。





## まきがね公園体育館の指定避難所指定について

### 2. 指定避難所とは

指定避難所は自宅での生活が困難になった方を一定期間受け入れる施設であり、学校、公民館、体育館等を地域防災計画に基づき指定している。避難者の受け入れ機能に加え、食料や生活必需品の備蓄、災害関連情報の伝達拠点としての役割を果たしている。

### 3. まきがね公園体育館の特徴

地震や風水害など多様な災害に対応できる施設設備を有している。避難所機能として、受付、相談窓口の設置、物資配布、感染症対策などが対応可能である。また、併設している多目的広場は既に「指定避難場所」として位置づけられており、車中泊等にも対応可能。体育館の指定により、より安全で健康に配慮した避難空間を提供ができる。

### 4. 運営体制

災害発生時には、市職員、施設管理者、地域住民が連携し、円滑かつ的確な運営を行う体制を整える。





## まきがね公園体育館の指定避難所指定について

### 5. 広域防災拠点としての位置づけ

大規模災害時の中核拠点としての役割を担っており、岐阜県とは災害時の状況に応じて「広域防災拠点」としての使用と「指定避難所」としての使用を適切にすみ分けることで合意している。

### 6. 地域インフラと周辺状況

近年、まきがね公園周辺では新たな工業団地が整備され、地域の産業基盤が強化されている。また、瑞浪恵那道路の整備されることにより交通アクセスが飛躍的に改善し、広域からの避難者の受入れや物資搬送が円滑になる。発災時、工業団地の帰宅困難者だけでなく、周辺地域住民の避難先としての活用が期待され、恵那西中学校区（長島町、三郷町、武並町）を含む地区の広域避難所として地理的、交通面で適している。

### 7. 既存避難所施設の課題

まきがね公園体育館は現状では空調設備が未整備であるが、今後、整備を行い昨今の猛暑下においても避難者の健康を守る。





# まきがね公園体育館（令和7年度恵那市総合防災訓練）





# まきがね公園体育館（ロビー）





# まきがね公園体育館（アリーナ・幼児室）





# まきがね公園体育館（会議室・湯沸室）





# まきがね公園体育館

(更衣室・シャワールーム・トレーニングルーム・防災倉庫)





令和7年8月31日実施  
恵那市総合防災訓練について



令和7年10月3日  
総務部危機管理課

恵那市公式キャラクター エーナ



## 全体概要

1. **実施日時：令和7年8月31日（日） 8：00から**
2. **対象：全市民**
3. **対象となる災害**
  - **大規模な大雨による災害（土砂災害、浸水害）**
4. **訓練目的**

- **各地域内でのハザードマップ確認訓練の実施**
- **地区防災計画に基づく、地区別訓練の実施、避難所設営訓練、安否確認訓練**
- **災害対策本部設置訓練、防災行政無線連絡訓練（市）**





## 当日の訓練結果

### ◆ 内容

- ・午前7時50分：防災行政無線にて市内全域に防災訓練の周知を行う。
- ・午前8時00分：防災行政無線にて市内全域に避難指示を発令。
- ・午前8時02分：市民メールにて避難指示、避難所開所を連絡。  
各地区ごとに参集訓練後、地域防災計画に沿った訓練を開始。
- ・午前11時37分：市民メールにて避難指示解除、避難所閉鎖の連絡。

### ◆ 参集状況

人口 45,592人（8月1日現在） 参集人員 14,822人

参集率 32.51%（令和5年度 36.49%）





# 地区別訓練一覧 No. 1

## 各地域で実施する地区別訓練について

地区	会場	概要
大井町	大井小学校体育館	<ul style="list-style-type: none"><li>・避難所開設訓練</li><li>・炊き出し訓練、給水訓練、トイレ設置訓練</li></ul>
長島町	恵那市役所 北庁舎会議室 恵那文化センター	<ul style="list-style-type: none"><li>・現地災害対策本部設置訓練</li><li>・避難所開設訓練</li><li>・防災備品の確認</li></ul>
東野	東野コミュニティセンター	<ul style="list-style-type: none"><li>・避難行動要支援者の安否確認及び報告</li><li>・避難所受付、設営訓練、支援物資受取</li><li>・AED、応急手当、土嚢作成、水消火器訓練</li></ul>
三郷町	各自治会集会所	<ul style="list-style-type: none"><li>・野井区 避難所設営訓練（野井トレーニングセンター） 避難行動要支援者の安否確認訓練</li><li>・佐々良木区・棕実区 避難所設営訓練（三郷小学校体育館） 避難行動要支援者の安否確認訓練</li></ul>
武並町	武並コミュニティセンター 武並小学校体育館	<ul style="list-style-type: none"><li>・マンホールトイレ設置訓練</li><li>・飲料水取水操作訓練（貯水槽・プール）</li><li>・避難所設営訓練</li></ul>
笠置町	各自治会集会所	<ul style="list-style-type: none"><li>・避難行動要支援者名簿による要支援者の所在確認</li><li>・自治会別個別訓練</li></ul>





## 地区別訓練一覧 No.2

### 各地域で実施する地区別訓練について

地区	会場	概要
中野方町	中野方コミュニティセンター 各公民館	<ul style="list-style-type: none"><li>・自治会別訓練</li><li>・避難行動要支援者の安否確認訓練</li><li>・ハザードマップによる避難経路の確認</li></ul>
飯地町	飯地小学校体育館 各組集会所	<ul style="list-style-type: none"><li>・スマートスピーカーによる安否確認及びビデオ通話</li><li>・ハザードマップによる避難経路の確認</li><li>・避難所設営訓練</li></ul>
岩村町	岩村コミュニティセンター	<ul style="list-style-type: none"><li>・炊き出し訓練及びAED操作訓練</li><li>・消火栓、消火器操作訓練及び図上訓練</li><li>・家具転倒防止金具、火災報知器等設置</li></ul>
山岡町	山岡農村環境改善センター	<ul style="list-style-type: none"><li>・避難所設営訓練</li></ul>
明智町	各自治会参集場所 明智コミュニティセンター	<ul style="list-style-type: none"><li>・避難行動要支援者の安否確認訓練</li><li>・自主防災隊編成表の役割等の確認</li><li>・ハザードマップによる危険個所等の経路の再確認</li><li>・避難所設営訓練、救命講習（AED操作訓練）</li></ul>
串原	串原コミュニティセンター 各自治会	<ul style="list-style-type: none"><li>・応急手当、応急担架、傷病者搬送訓練</li><li>・炊き出し訓練</li><li>・避難行動要支援者の安否確認訓練</li><li>・初期消火訓練</li></ul>
上矢作町	岩村町菅沼駐車場から上矢作グラウンド	<ul style="list-style-type: none"><li>・ドローンによる災害物資の輸送訓練</li></ul>






# 訓練風景（地区防災計画に基づく訓練）

## ① 避難所設営

長島町



三郷町



飯地町



山岡町





# 訓練風景（地区防災計画に基づく訓練）

## ② 炊き出し訓練

大井町



岩村町



## ③ AED訓練

岩村町



東野





# 訓練風景 (地区防災計画に基づく訓練)

## ④ 消火訓練

武並町



## ⑤ 給水訓練

武並町



## ⑥ ドローン輸送訓練

岩村町



上矢作町





## 連携協定事業所との訓練

### 各地域で実施する連携協定事業者との事業

地区	会場	概要
大井町	大井小学校体育館	・支援物資の提供（バロー）
東野	東野コミュニティセンター	・支援物資の提供（バロー）
岩村町	岩村町菅沼駐車場 （岩村コミュニティセンター南側）	・支援物資の提供（バロー） （ドローンにて上矢作へ輸送訓練）
明智町	明智コミュニティセンター	・災害協定に基づく訓練（中部電力パワーグリッド）
上矢作町	上矢作グラウンド	・ドローンによる支援物資の輸送訓練 （ROBOZ（ロボッツ））
社会福祉課	ふれあいの家	・福祉避難所開設訓練
災害対策本部	市役所西庁舎 3階災害対策室	・防災訓練の放送（災害状況の放送） （アミックスコム）





# 訓練風景（連携協定事業所との訓練）

## ① バロー（支援物資提供）

大井町



東野



## ② 中部電力パワーグリッド

明智町



## ③ 福祉避難所設営

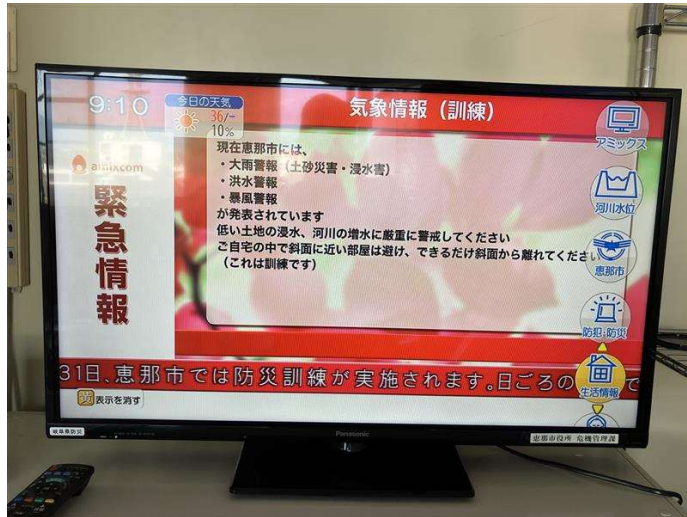
ふれあいの家





# 訓練風景（連携協定事業所との訓練）

## ④ アミックスコム





# 各部局による担当別訓練一覧 No. 1

## ③ 各部局による担当別訓練について

部 局 名	訓練方法	概 要
総務・まち企画・ 議会・会計・監査	図上訓練	<ul style="list-style-type: none"><li>・災害情報収集システムでの災害情報入力、流れの確認（通報対応及び内容の確認ポイント指導）</li><li>・情報インフラ動作及び復旧作業確認</li><li>・岐阜県被害情報集約システム入力方法確認</li><li>・災害時情報発信訓練</li></ul>
市民サービス部	図上訓練 実働訓練 図上訓練	<ul style="list-style-type: none"><li>・住基情報等の動作確認</li><li>・避難所への食料及び生活物資の配給訓練</li><li>・罹災証明書の発行訓練</li></ul>
医療福祉部	実働訓練 実働訓練 図上訓練 図上訓練 実働訓練 実働訓練	<ul style="list-style-type: none"><li>・福祉避難所の開設と運営支援</li><li>・災害ボランティアセンター設置</li><li>・避難行動要支援者の避難、救援、安否確認及び支援</li><li>・医療機関の被害状況把握</li><li>・衛生材料等の準備のため衛生材料等を備蓄倉庫へ搬出訓練</li><li>・医療救護施設の開設</li></ul>





## 各部局による担当別訓練一覧 No. 2

### ③ 各部局による担当別訓練について

部 局 名	訓練方法	概 要
商工観光部	実働訓練 実働訓練 実働訓練 図上訓練 実働訓練	<ul style="list-style-type: none"><li>・避難所物資の確認及び調達</li><li>・救援物資の集荷場所の確保</li><li>・物資協定締結事業者からの物資等支援対応</li><li>・帰宅困難者の受入状況の把握及び対応</li><li>・被災観光地の状況把握と対応</li></ul>
農林部	実働訓練 実働訓練 図上訓練	<ul style="list-style-type: none"><li>・ため池（ダム）の緊急点検及び大雨時の放流（疑似）</li><li>・生活用林道の被害現場の確認及び点検並びに応急復旧</li><li>・家畜の被害状況確認</li></ul>
建設部	実働訓練 実働訓練 実働訓練	<ul style="list-style-type: none"><li>・緊急輸送道路の被害状況の把握と確保、応急復旧</li><li>・孤立となり得る集落へ通じる道路の確認</li><li>・市営住宅の被害状況確認、入居者の安否確認及び一時避難先の確保</li></ul>





## 各部署による担当別訓練一覧 No. 3

### ③ 各部署による担当別訓練について

部署名	訓練方法	概要
水道環境部	実働訓練 実働訓練 実働訓練 図上訓練 図上訓練	<ul style="list-style-type: none"><li>・マンホールトイレ設置訓練</li><li>・県水の使用訓練（応急給水設備、支援連絡管）</li><li>・飲料用貯水槽の使用訓練</li><li>・環境関連施設及び車両の被害状況・運転確認</li><li>・災害廃棄物の処理体制整備</li></ul>
教育委員会	図上訓練 図上訓練 実働訓練 図上訓練 図上訓練	<ul style="list-style-type: none"><li>・学校施設における避難所開設総合調整訓練</li><li>・生徒及び教職の安否確認、連絡調整訓練</li><li>・避難所の運営支援訓練（まきがね公園体育館）</li><li>・園児の安否確認訓練</li><li>・各園の非常対策計画による訓練（施設の立地条件、避難経路、体制等の確認）</li></ul>
消防本部	実働訓練	<ul style="list-style-type: none"><li>・土砂災害倒壊家屋からの人命救出訓練</li></ul>





恵那市

令和7年8月30日実施  
恵那市防災キャンプについて



恵那市公式キャラクター エーナ

令和7年10月3日  
総務部危機管理課



## 全体概要

**1. 実施日時：令和7年8月30日（土）13：00から**

**2. 参加者：中野方小学校3年生から6年生 19名**

### **3. 目的**

**大きな災害が起きたとき、自分の家で生活することが難しくなることがある。その時のため、災害時の避難所を今のうちに体験しておく。また、災害に備える知識や技術を身につける。さらに、避難所をもっと快適にするために、児童の目線で「こうすると良くなる」というアイデアを見つけて、実際の避難所運営に活かしていく。**

### **4. その他**

**この防災キャンプは、令和7年度岐阜県地域住民参加型訓練（季節に応じた住民参加型訓練）促進事業費補助金を受け、実施した。**





# キャンプ風景

## ① 開会式



## ② ペッパー君



## ③ 地震講話



## ④ トイレ設営





# キャンプ風景

## ⑤ 給水栓設置



## ⑥ 地域の方と交流



## ⑦ 避難所設営





# キャンプ風景

## ⑧ 炊き出し



## ⑨ 避難所



## ⑩ 避難所の様子





### 1. 災害時に入浴支援 Vネットと協定を締結


7月15日、市は特定非営利活動法人Vネット（高山市）と「災害時における入浴支援等に関する協定」を締結した。

協定には、入浴設備や洗濯機などを設置し、運営や保守を行うこと、家屋の浸水後、家具や家屋を乾燥させる送風機を貸し出すことなどの内容が盛り込まれた。

入浴設備は、1,000リットルの浴槽1個とシャワー3本を基本セットとし、1回に3人程度が利用できる。入浴者数に合わせて規模を大きくすることも可能。能登半島地震では、輪島市などでこの入浴設備が設置され、多い日は1日で500人以上が利用した。



わじま飛騨高山の湯（輪島市マリンタウン）



入浴施設の浴室（輪島市マリンタウン）



中野方町に提供された送風機





## 2. 福祉避難所の設置運営に関する協定を締結

9月8日、市は災害時に特別な配慮を要する方（要援護者）を受け入れる福祉避難所を確保するため、市内で福祉施設を運営する株式会社WAKIプランニング、合同会社おひさまの2社と「災害発生時における福祉避難所の設置運営に関する協定」を締結した。

協定には、災害発生時に、両社が運営する福祉施設を福祉避難所として開設し、要援護者を受け入れ、生活支援や相談を行うことで、安心して避難生活を送れる環境を整えることが盛り込まれた。



福祉施設「和貴の森」



福祉施設「中核支援センターありんこキッズnest」



## 3. 新しい地方経済・生活環境創生交付金事業

市内の指定避難所や福祉避難所の生活環境を改善するため、本市では、温かい食事を提供できる炊き出し器および炊き出し用テント、避難者のプライバシーを確保するポップアップテント、さらに快適で衛生的な環境を整えるラップ式トイレを導入した。これらの備品は、令和6年度に採択を受け、令和7年度の繰越事業として整備したものである。加えて、平常時には防災訓練や地域訓練に活用し、炊き出しやトイレ設置の訓練を実施することで、非常時に迅速かつ適切に対応できる体制の構築を進めていく。



テント



ポップアップパーテーション



炊き出し器



## 7月11日からの大雨による被害状況について

所管課 危機管理課

建設課

農政課

林政課

## 1. 気象情報、雨量、避難状況、避難所情報

## (1) 気象情報

気象情報	発令日時	解除日時
洪水警報	7月11日午後9時52分	7月11日午後11時54分
大雨警報(浸水害)	7月11日午後10時17分	7月11日午後11時54分
大雨警報(土砂災害)	7月11日午後10時36分	7月11日午後11時54分
大雨警報(土砂災害)	7月15日午前4時26分	7月15日午前7時7分
大雨警報(土砂災害)	7月15日午前8時34分	7月15日午後1時49分
大雨警報(土砂災害)	7月17日午前6時42分	7月17日午後4時18分

## (2) 雨量 上位5地区

地区	合計雨量(7日間)	1時間最大雨量
上矢作町	318mm	42mm(7月15日 午前9時)
明智町	246mm	45mm(7月11日 午後10時)
山岡町	233mm	26mm(7月15日 午前6時)
串原	215mm	24mm(7月15日 午前6時)
中野方町	150mm	19mm(7月15日 午前3時)

## (3) 避難状況

避難情報種類	発令先	対象	発令日時	解除日時
高齢者等避難	上矢作町	1,419人/ 685世帯	7月15日 午前9時3分	7月15日 午後1時49分

## (4) 避難所情報

施設名	開設日時	閉鎖日時
上矢作コミュニティセンター	7月15日 午前9時3分	7月15日 午後1時49分

避難者 無し

2. 被害状況（7月17日正午時点）

（1）人的被害 なし

（2）住家被害 なし

（3）道路等被害

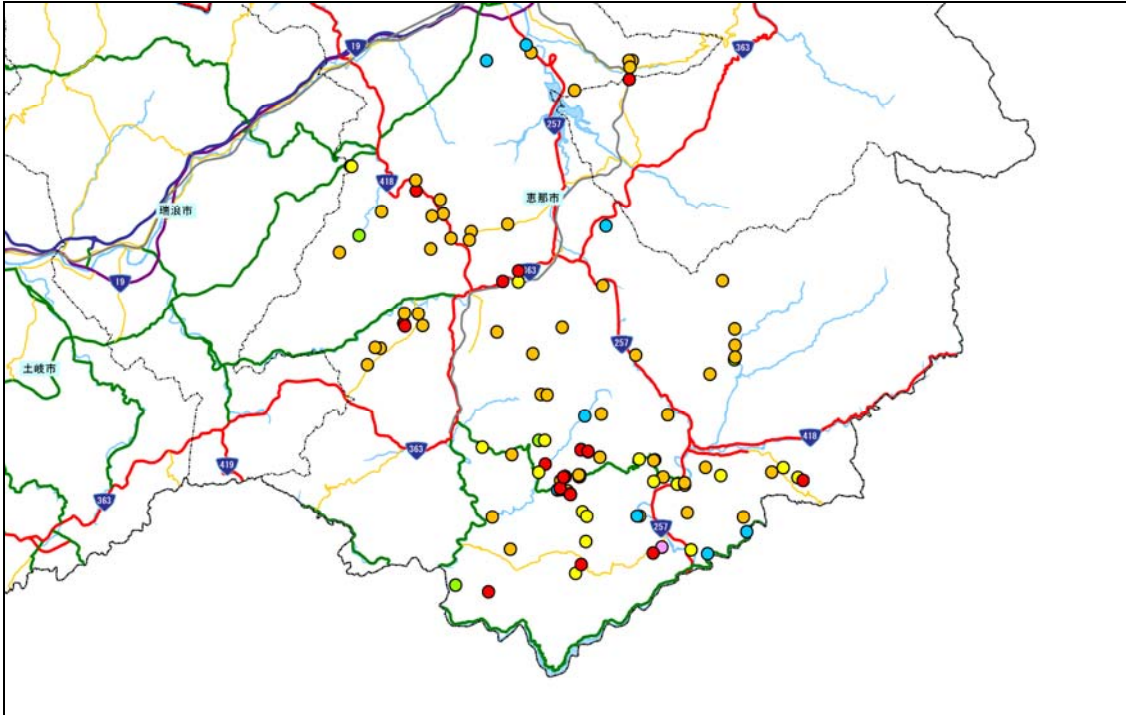
被害内容	件数	箇所等
土砂流入	29	・上矢作町 67 号線（上矢作町）他 ・農地（串原）他 ・上矢作町 58 号線（上矢作町） ・鎌瀬用水（上矢作町）他
河川護岸損壊	15	・源内川（明智町）他 ・西洞川（笠置町）他 ・山脇川（山岡町）他
道路損壊	16	・串原 1 号線（串原）他 ・明智町 225 号線（明智町）他
農地損壊	12	・串原中沢地内 他 ・笠置町河合地内 他
農業用水路 土砂流入	3	・久路瀬用水（上矢作町）他
農業用水路 損壊	2	・伊織川頭首工ほか（東野）他
農道損壊	1	・串原漆原地内
林道損壊	18	・林道谷下線（上矢作町） ・仲島矢田海戸線（明智町）他
倒木	5	・正家竹折線（長島町）他
氾濫	2	・山本用水（大井町）
合計	103	

3. 被害額（概算）

単位：千円

種別	金額
道路	278,000
河川	122,000
農地・農業施設	80,000
林道	20,100
合計	500,100

#### 4. 被害場所



#### 5. 被害写真

(1) 7月11日被災箇所



① 県道瑞浪上矢作線 (串原地区)  
※通行止 (7月末まで)



② 市道串原1号線 (串原地区)  
※通行止 (期間未定)

(2) 7月15日被災箇所



① 県道瑞浪上矢作線 (串原地区)  
※通行止 (7月末まで)



② 市道串原1号線 (串原地区)  
※通行止 (期間未定)



③ 林道大滝大沢線 (三郷町地区)



④ 林道河上瀬線 (上矢作町地区)

## 9月11日の大雨による被害状況について

所管課 危機管理課

建設課

農政課

林政課

### 1. 気象情報、雨量、避難状況、避難所情報

#### (1) 気象情報

気象情報	発令日時	解除日時
洪水警報	9月11日午前1時5分	9月11日午前4時55分
大雨警報(浸水害)	9月11日午前1時5分	9月11日午前4時55分
大雨警報(土砂災害)	9月11日午前1時55分	9月11日午前4時55分

#### (2) 雨量 (9月10日午後11時から9月11日午前8時まで)

地区	合計雨量	1時間最大雨量
中野方町	160mm	51mm (9月11日 午前1時)
飯地町	197mm	97mm (9月11日 午前1時) 記録的短時間大雨情報発表 11日 0時50分までの 1時間 104mm

(3) 避難状況 なし

(4) 避難所開設 なし

### 2. 被害地域 (9月11日午後3時時点)

笠置町2件 中野方町39件 飯地町18件 武並町1件

### 3. 被害状況 (9月11日午後3時時点)

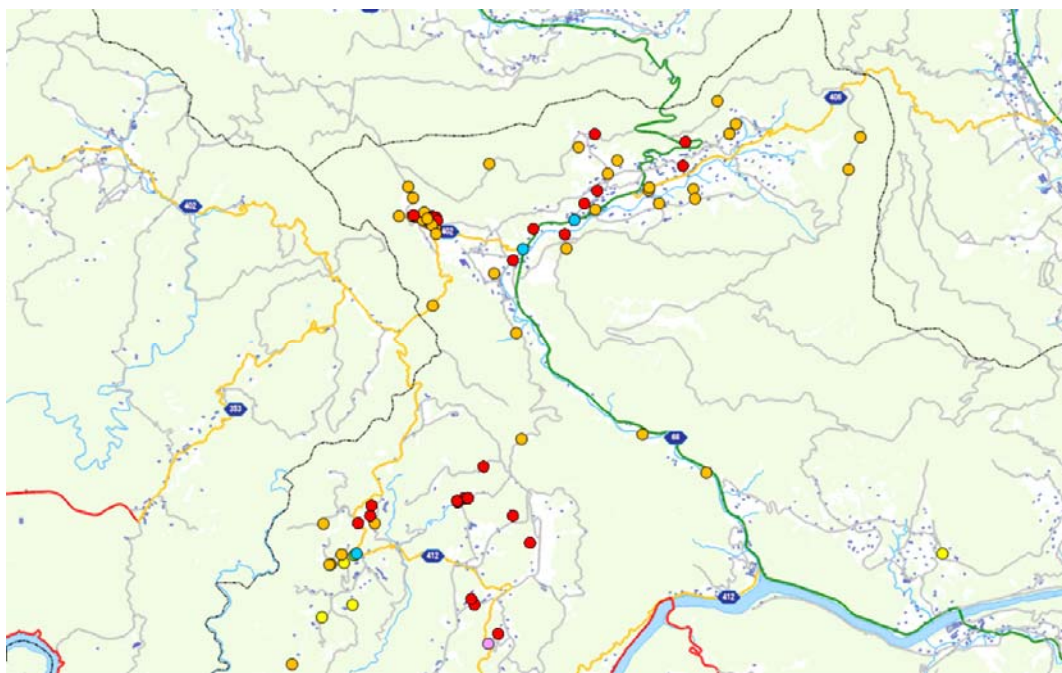
(1) 人的被害 なし

(2) 住家被害 床下被害 (中野方町 6件)

(3) 道路等被害

被害内容	件数	箇所等
土砂流入	16	・ 県道恵那八百津線他 ・ 宅地内土砂流入
法面崩壊	7	・ 飯地中野方線他 ・ 住宅家屋裏
路肩崩壊	1	・ 飯地町字大根
路面崩壊	9	・ 中野方町字字塚、中野方町字岩竹、 中野方町字川向他
氾濫	3	・ 中野方町字大曲、中野方町字霧山
倒木	1	・ 笠置町姫栗字市木地内
田流失・埋没	4	・ 飯地町字岡田、字梅木坂地内他
護岸崩壊	8	・ 中野方町字橋立、字西久保地内他 飯地町字裏洞他
その他	5	・ 中野方町 4 区公民館他
合計	54	

4. 被害場所



5. 被害写真



市道中野方町47号線 路面崩壊



市道飯地町15号線 土砂流出



県道中野方苗木線 土砂流出



飯地町 福原尾バス停付近土砂流出



中野方町 坂折川上流被災



飯地町 法面崩壊