

## 議題 2 瑞浪＝山岡線の一部路線の新設・廃止及び停留所の移設について

### 1. 概要

瑞浪＝山岡線の「東濃厚生病院前」バス停について、現東濃厚生病院の移転に伴い、現在の「東濃厚生病院前」バス停は、瑞浪市が整備中の「診療所バスターミナル」バス停へ工事が完了次第移設、合わせて運行経路を変更する。

### 2. 瑞浪＝山岡線の概要

運行日：平日 9 便、土曜日 4 便

運休日：日祝、12/29～1/3

### 3. 内容

(1) 停留所の移設及び名称変更並びに運行経路の変更（路線図参照）

停留所：「東濃厚生病院前」バス停→「診療所バスターミナル」バス停

(2) 路線の新設及び休止（路線図参照）

(3) 運行キロ程の変更（詳細キロ程参照）

系統の廃止 変更前：往路 19.70 km 復路 19.54km

系統の新設 変更後：往路 19.70 km 復路 19.54km

(4) 運行する車両の最大値

車種	車名	定員 (人)	長さ (cm)	幅 (cm)	高さ (cm)	車両総重量 (kg)
小型路線バス	三菱	42	899	231	299	9,160

### 4. 協議状況

- 令和 8 年 1 月 瑞浪市公共交通会議協議済（道路管理者・公安協議）

### 5. 実施時期

(1) 令和 8 年 7 月ごろ（調整中）路線の新設・廃止

(2) 令和 8 年 7 月ごろ（調整中）「診療所バスターミナル」バス停の移設

### 6. 運行事業者

平和コーポレーション 株式会社

## 7. 時刻及び運賃

- ・時刻 変更なし
- ・運賃 変更なし

## 8. 今後のスケジュール

- ・岐阜運輸支局への申請 運行開始の1ヶ月前まで

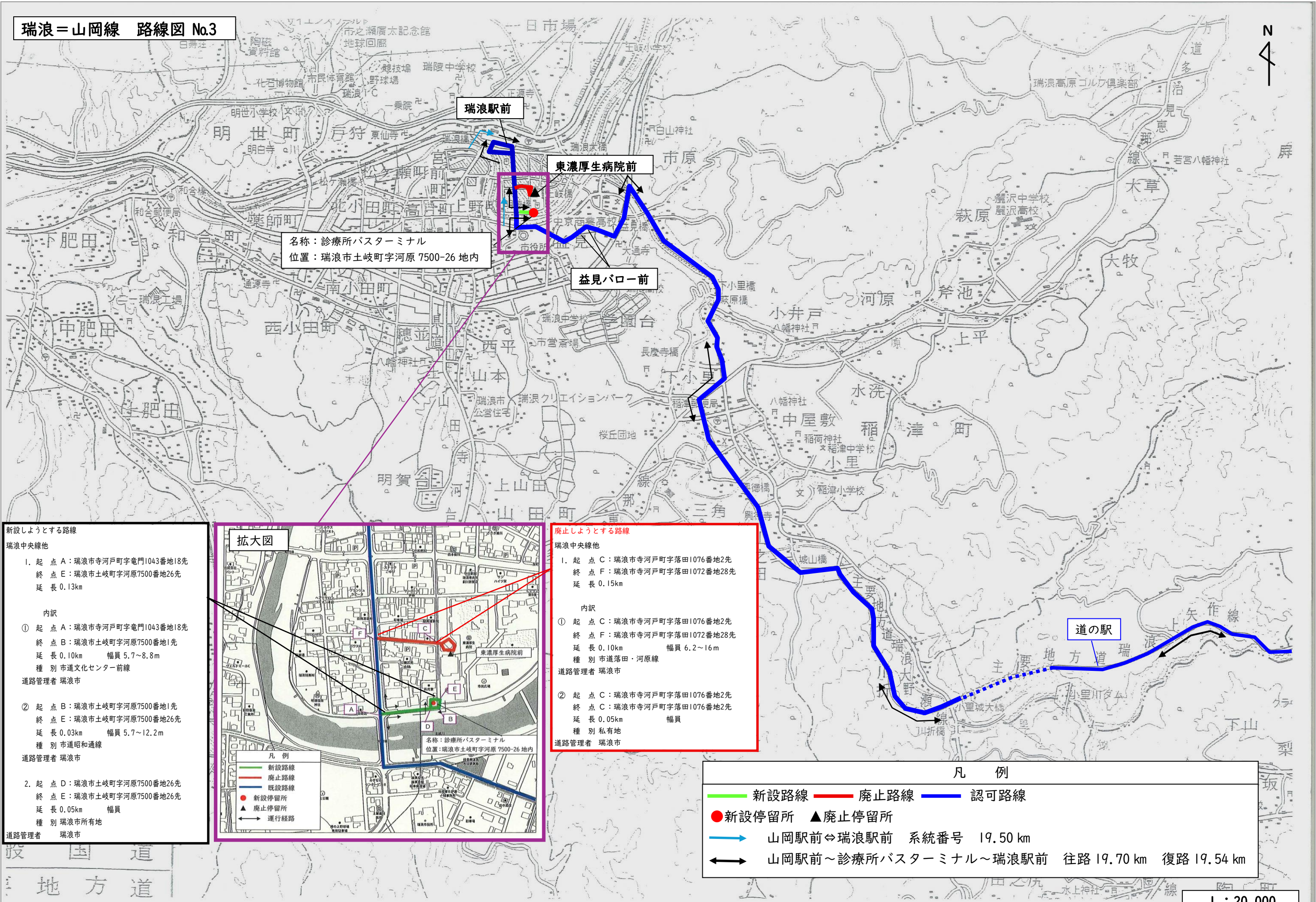
## 9. 周知

- ・広報誌同時回覧（山岡町）
- ・市WEBサイト及び恵那市交通コンシェルジュWEBサイト
- ・SNS

## 10. その他

- ・実施時期が決まり次第、岐阜運輸支局へ報告を行う。

瑞浪＝山岡線 路線図 No.3



名称：診療所バスターミナル  
位置：瑞浪市土岐町字河原7500-26地内

瑞浪駅前

東濃厚生病院前

益見パロー前

新設しようとする路線  
瑞浪中央線他

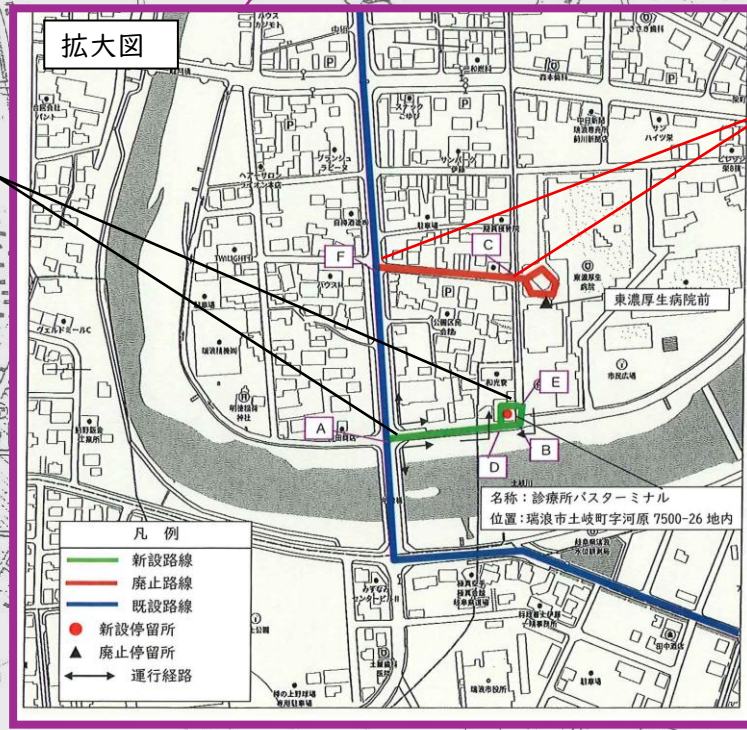
1. 起点 A：瑞浪市寺河戸町字竜門1043番地18先  
終点 E：瑞浪市土岐町字河原7500番地26先  
延長 0.13km

内訳

① 起点 A：瑞浪市寺河戸町字竜門1043番地18先  
終点 B：瑞浪市土岐町字河原7500番地1先  
延長 0.10km 幅員 5.7～8.8m  
種別 市道文化センター前線  
道路管理者 瑞浪市

② 起点 B：瑞浪市土岐町字河原7500番地1先  
終点 E：瑞浪市土岐町字河原7500番地26先  
延長 0.03km 幅員 5.7～12.2m  
種別 市道昭和通線  
道路管理者 瑞浪市

2. 起点 D：瑞浪市土岐町字河原7500番地26先  
終点 E：瑞浪市土岐町字河原7500番地26先  
延長 0.05km 幅員  
種別 瑞浪市所有地  
道路管理者 瑞浪市



廃止しようとする路線  
瑞浪中央線他

1. 起点 C：瑞浪市寺河戸町字落田1076番地2先  
終点 F：瑞浪市寺河戸町字落田1072番地28先  
延長 0.15km

内訳

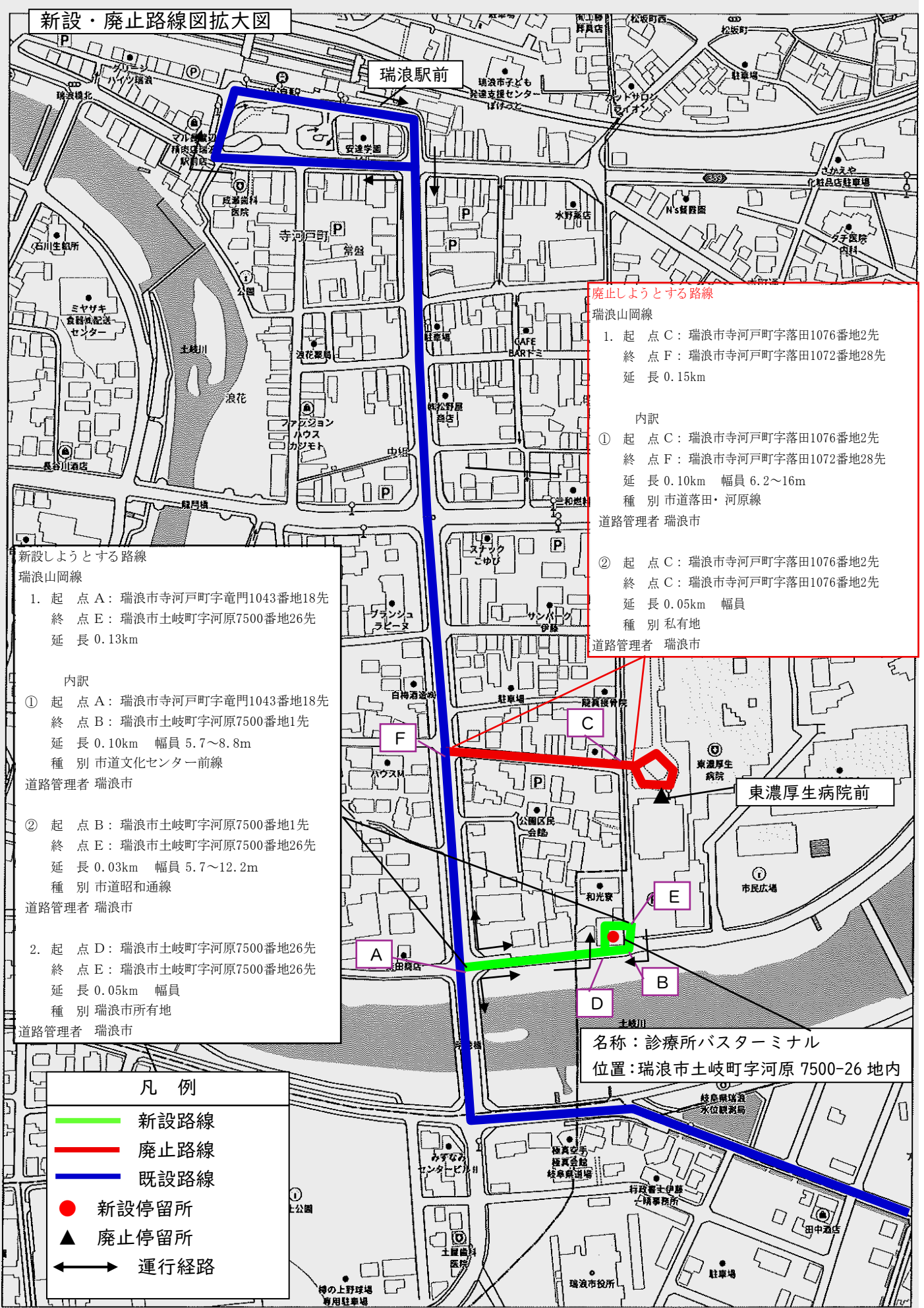
① 起点 C：瑞浪市寺河戸町字落田1076番地2先  
終点 F：瑞浪市寺河戸町字落田1072番地28先  
延長 0.10km 幅員 6.2～16m  
種別 市道落田・河原線  
道路管理者 瑞浪市

② 起点 C：瑞浪市寺河戸町字落田1076番地2先  
終点 C：瑞浪市寺河戸町字落田1076番地2先  
延長 0.05km 幅員  
種別 私有地  
道路管理者 瑞浪市

凡例

- 新設路線 (Green line)
- 廃止路線 (Red line)
- 認可路線 (Blue line)
- 新設停留所 (Red circle)
- 廃止停留所 (Black triangle)
- 山岡駅前⇄瑞浪駅前 系統番号 19.50 km
- 山岡駅前～診療所バスターミナル～瑞浪駅前 往路 19.70 km 復路 19.54 km

新設・廃止路線図拡大図



**新設しようとする路線**  
瑞浪山岡線

1. 起 点 A：瑞浪市寺河戸町字竜門1043番地18先  
終 点 E：瑞浪市土岐町字河原7500番地26先  
延 長 0.13km

内 訳

① 起 点 A：瑞浪市寺河戸町字竜門1043番地18先  
終 点 B：瑞浪市土岐町字河原7500番地1先  
延 長 0.10km 幅員 5.7～8.8m  
種 別 市道文化センター前線  
道路管理者 瑞浪市

② 起 点 B：瑞浪市土岐町字河原7500番地1先  
終 点 E：瑞浪市土岐町字河原7500番地26先  
延 長 0.03km 幅員 5.7～12.2m  
種 別 市道昭和通線  
道路管理者 瑞浪市

2. 起 点 D：瑞浪市土岐町字河原7500番地26先  
終 点 E：瑞浪市土岐町字河原7500番地26先  
延 長 0.05km 幅員  
種 別 瑞浪市所有地  
道路管理者 瑞浪市

**廃止しようとする路線**  
瑞浪山岡線

1. 起 点 C：瑞浪市寺河戸町字落田1076番地2先  
終 点 F：瑞浪市寺河戸町字落田1072番地28先  
延 長 0.15km

内 訳

① 起 点 C：瑞浪市寺河戸町字落田1076番地2先  
終 点 F：瑞浪市寺河戸町字落田1072番地28先  
延 長 0.10km 幅員 6.2～16m  
種 別 市道落田・河原線  
道路管理者 瑞浪市

② 起 点 C：瑞浪市寺河戸町字落田1076番地2先  
終 点 C：瑞浪市寺河戸町字落田1076番地2先  
延 長 0.05km 幅員  
種 別 私有地  
道路管理者 瑞浪市

名称：診療所バスターミナル  
位置：瑞浪市土岐町字河原 7500-26 地内

- 凡 例**
- 新設路線
  - 廃止路線
  - 既設路線
  - 新設停留所
  - ▲ 廃止停留所
  - ↔ 運行経路

1 停留所の名称及び位置並びに停留所間のキロ程

瑞浪＝山岡線 運行系統番号1

No.	停留所	住所・地番	キロ程 (km)		備考
			往 ↓	計	
1	山岡駅前	往：恵那市山岡町馬場山田 3054-3 先	0.60	19.34km	既設
		復：恵那市山岡町馬場山田 3054-3 先			
2	山岡郵便局前	往：恵那市山岡町上手向 85-1 先	0.80	0.80	既設
		復：恵那市山岡町上手向 85-1 先			
3	山岡振興事務所前	往：恵那市山岡町上手向 1228-1 先	0.30	0.30	既設
		復：恵那市山岡町上手向 1228-1 先			
4	中学校下	往：恵那市山岡町下手向 16-3 先	0.50	0.50	既設
		復：恵那市山岡町下手向 16-3 先			
5	庚申下西	往：恵那市山岡町下手向 235-1 先	0.40	0.40	既設
		復：恵那市山岡町下手向 235-1 先			
6	下手向郵便局前	往：恵那市山岡町下手向 278-6 先	0.30	0.30	既設
		復：恵那市山岡町下手向 278-6 先			
7	スタンド前	往：恵那市山岡町下手向 453-3 先	0.50	0.50	既設
		復：恵那市山岡町下手向 453-3 先			
8	山岡滝口	往：恵那市山岡町下手向 608-1 先	1.20	1.20	既設
		復：恵那市山岡町下手向 608-1 先			
9	旧鶴岡学校前	往：恵那市山岡町下手向 1027-1 先	0.60	0.60	既設
		復：恵那市山岡町下手向 1027-1 先			
10	郡上橋	往：恵那市山岡町下手向 948-3 先	1.70	1.70	既設
		復：恵那市山岡町下手向 948-3 先			
11	広瀬	往：恵那市山岡町田代 380-2 先	1.00	1.00	既設
		復：恵那市山岡町田代 380-2 先			
12	田代郷入口	往：恵那市山岡町田代 402-25 先	0.90	0.90	既設
		復：恵那市山岡町田代 402-25 先			
13	新田大橋	往：恵那市山岡町田代 1556-1 先	0.90	0.90	既設
		復：恵那市山岡町田代 1556-1 先			
14	道の駅	往：恵那市山岡町田代 1555-169 先	8.40	8.40	既設
		復：恵那市山岡町田代 1555-169 先			
15	益見	往：瑞浪市益見町3丁目11番地先	1.40	1.24	既設
		復：瑞浪市益見町3丁目11番地先			
16	瑞浪駅前	往：瑞浪市寺河戸町1171番地2先	計 19.50km	復 ↑	既設
		復：瑞浪市寺河戸町1171番地2先			

瑞浪＝山岡線 運行系統番号2【新】

No.	停留所	住所・地番	キロ程 (km)		備考
			往 ↓	計	
1	山岡駅前	往：恵那市山岡町馬場山田 3054-3 先	0.60	計 19.54km	既設
		復：恵那市山岡町馬場山田 3054-3 先			
2	山岡郵便局前	往：恵那市山岡町上手向 85-1 先	0.80	0.60	既設
		復：恵那市山岡町上手向 85-1 先			
3	山岡振興事務所前	往：恵那市山岡町上手向 1228-1 先	0.30	0.80	既設
		復：恵那市山岡町上手向 1228-1 先			
4	中学校下	往：恵那市山岡町下手向 16-3 先	0.50	0.30	既設
		復：恵那市山岡町下手向 16-3 先			
5	庚申下西	往：恵那市山岡町下手向 235-1 先	0.40	0.50	既設
		復：恵那市山岡町下手向 235-1 先			
6	下手向郵便局前	往：恵那市山岡町下手向 278-6 先	0.30	0.40	既設
		復：恵那市山岡町下手向 278-6 先			
7	スタンド前	往：恵那市山岡町下手向 453-3 先	0.50	0.30	既設
		復：恵那市山岡町下手向 453-3 先			
8	山岡滝口	往：恵那市山岡町下手向 608-1 先	1.20	0.50	既設
		復：恵那市山岡町下手向 608-1 先			
9	旧鶴岡学校前	往：恵那市山岡町下手向 1027-1 先	0.60	1.20	既設
		復：恵那市山岡町下手向 1027-1 先			
10	郡上橋	往：恵那市山岡町下手向 948-3 先	1.70	0.60	既設
		復：恵那市山岡町下手向 948-3 先			
11	広瀬	往：恵那市山岡町田代 380-2 先	1.00	1.70	既設
		復：恵那市山岡町田代 380-2 先			
12	田代郷入口	往：恵那市山岡町田代 402-25 先	0.90	1.00	既設
		復：恵那市山岡町田代 402-25 先			
13	新田大橋	往：恵那市山岡町田代 1556-1 先	0.90	0.90	既設
		復：恵那市山岡町田代 1556-1 先			
14	道の駅	往：恵那市山岡町田代 1555-169 先	8.40	0.90	既設
		復：恵那市山岡町田代 1555-169 先			
15	益見	往：瑞浪市益見町3丁目11番地先	0.70	8.40	既設
		復：瑞浪市益見町3丁目11番地先			
16	診療所バス ターミナル	往：瑞浪市土岐町字龍門 76-1 地内	0.90	0.70	新設
		復：瑞浪市土岐町字龍門 76-1 地内			
17	瑞浪駅前	往：瑞浪市寺河戸町 1171 番地 2 先	計 19.70km	復 ↑	既設
		復：瑞浪市寺河戸町 1171 番地 2 先			

瑞浪＝山岡線 運行系統番号3【旧】

No.	停留所	住所・地番	キロ程 (km)		備考
			往 ↓	計	
1	山岡駅前	往：恵那市山岡町馬場山田 3054-3 先	0.60	計 19.54km	既設
		復：恵那市山岡町馬場山田 3054-3 先			
2	山岡郵便局前	往：恵那市山岡町上手向 85-1 先	0.80	0.80	既設
		復：恵那市山岡町上手向 85-1 先			
3	山岡振興事務所前	往：恵那市山岡町上手向 1228-1 先	0.30	0.30	既設
		復：恵那市山岡町上手向 1228-1 先			
4	中学校下	往：恵那市山岡町下手向 16-3 先	0.50	0.50	既設
		復：恵那市山岡町下手向 16-3 先			
5	庚申下西	往：恵那市山岡町下手向 235-1 先	0.40	0.40	既設
		復：恵那市山岡町下手向 235-1 先			
6	下手向郵便局前	往：恵那市山岡町下手向 278-6 先	0.30	0.30	既設
		復：恵那市山岡町下手向 278-6 先			
7	スタンド前	往：恵那市山岡町下手向 453-3 先	0.50	0.50	既設
		復：恵那市山岡町下手向 453-3 先			
8	山岡滝口	往：恵那市山岡町下手向 608-1 先	1.20	1.20	既設
		復：恵那市山岡町下手向 608-1 先			
9	旧鶴岡学校前	往：恵那市山岡町下手向 1027-1 先	0.60	0.60	既設
		復：恵那市山岡町下手向 1027-1 先			
10	郡上橋	往：恵那市山岡町下手向 948-3 先	1.70	1.70	既設
		復：恵那市山岡町下手向 948-3 先			
11	広瀬	往：恵那市山岡町田代 380-2 先	1.00	1.00	既設
		復：恵那市山岡町田代 380-2 先			
12	田代郷入口	往：恵那市山岡町田代 402-25 先	0.90	0.90	既設
		復：恵那市山岡町田代 402-25 先			
13	新田大橋	往：恵那市山岡町田代 1556-1 先	0.90	0.90	既設
		復：恵那市山岡町田代 1556-1 先			
14	道の駅	往：恵那市山岡町田代 1555-169 先	8.40	8.40	既設
		復：恵那市山岡町田代 1555-169 先			
15	益見	往：瑞浪市益見町 3 丁目 11 番地先	0.84	0.84	既設
		復：瑞浪市益見町 3 丁目 11 番地先			
16	東濃厚生病院前	往：瑞浪市土岐町字龍門 76-1 地内	0.76	0.60	廃止
		復：瑞浪市土岐町字龍門 76-1 地内			
17	瑞浪駅前	往：瑞浪市寺河戸町 1171 番地 2 先	計 19.70km	復 ↑	既設
		復：瑞浪市寺河戸町 1171 番地 2 先			

# 恵那市自主運行バス時刻表 山岡地区

令和8年3月14日改正

## 51. 瑞浪 = 山岡線

停留所名	平日				土	
山岡駅前	6:30	8:03	10:00	15:56	10:00	13:10
山岡郵便局前	6:31	8:04	10:01	15:57	10:01	13:11
山岡振興事務所前	6:32	8:05	10:02	15:58	10:02	13:12
中学校下	6:33	8:06	10:03	15:59	10:03	13:13
庚申下西	6:34	8:07	10:04	16:00	10:04	13:14
下手向郵便局前	6:34	8:07	10:04	16:00	10:04	13:14
スタンド前	6:35	8:08	10:05	16:01	10:05	13:15
山岡滝口	6:35	8:08	10:05	16:01	10:05	13:15
旧鶴岡学校前	6:36	8:09	10:06	16:02	10:06	13:16
郡上橋	6:37	8:10	10:07	16:03	10:07	13:17
広瀬	6:39	8:12	10:09	16:05	10:09	13:19
田代郷入口	6:41	8:14	10:11	16:07	10:11	13:21
新田大橋	6:42	8:15	10:12	16:08	10:12	13:22
道の駅	6:43	8:16	10:13	16:09	10:13	13:23
益見バロー前	6:59	8:32	10:29	16:25	10:29	13:39
東濃厚生病院前	...	8:35	10:32	16:28	10:32	13:42
瑞浪駅前	7:04	8:38	10:35	16:31	10:35	13:45

## 52. 吹越線

停留所名	平日					
山岡駅前	7:26	12:10	14:13	14:43	16:21	17:01
山岡郵便局前	7:27	12:11	14:14	14:44	16:22	17:02
健康プラザ	7:29	12:13	14:16	14:46	16:24	17:04
山岡振興事務所前	7:30	12:14	14:17	14:47	16:25	17:05
中学校下	7:30	12:14	14:17	14:47	16:25	17:05
庚申下南	7:31	12:15	14:18	14:48	16:26	17:06
寺口	7:32	12:16	14:19	14:49	16:27	17:07
旧釜屋器庫	7:32	12:16	14:19	14:49	16:27	17:07
高瀬	7:33	12:17	14:20	14:50	16:28	17:08
天地平	7:34	12:18	14:21	14:51	16:29	17:09
陶業文化センター	...	12:20	...	...	16:31	...
東原	7:34	12:21	14:21	14:51	16:32	17:09
小万場	7:35	12:21	14:22	14:52	16:32	17:10
原公民館	7:36	12:22	14:23	14:53	16:33	17:11
原中田信号	7:36	12:22	14:23	14:53	16:33	17:11
下沼	7:37	12:23	14:24	14:54	16:34	17:12
金刀比羅神社	7:38	12:24	14:25	14:55	16:35	17:13
吹越	7:39	12:25	14:26	14:56	16:36	17:14

停留所名	平日				土		
瑞浪駅前	6:17	7:22	9:05	10:55	16:55	10:55	14:25
東濃厚生病院前	...	7:25	9:08	10:58	16:58	10:58	14:28
益見バロー前	6:22	7:28	9:11	11:01	17:01	11:01	14:31
道の駅	6:38	7:44	9:27	11:17	17:17	11:17	14:47
新田大橋	6:39	7:45	9:28	11:18	17:18	11:18	14:48
田代郷入口	6:40	7:46	9:29	11:19	17:19	11:19	14:49
広瀬	6:42	7:48	9:31	11:21	17:21	11:21	14:51
郡上橋	6:44	7:50	9:33	11:23	17:23	11:23	14:53
旧鶴岡学校前	6:44	7:50	9:33	11:23	17:23	11:23	14:53
山岡滝口	6:45	7:51	9:34	11:24	17:24	11:24	14:54
スタンド前	6:46	7:52	9:35	11:25	17:25	11:25	14:55
下手向郵便局前	6:46	7:52	9:35	11:25	17:25	11:25	14:55
庚申下西	6:47	7:53	9:36	11:26	17:26	11:26	14:56
中学校下	6:48	7:54	9:37	11:27	17:27	11:27	14:57
山岡振興事務所前	6:49	7:55	9:38	11:28	17:28	11:28	14:58
山岡郵便局前	6:50	7:56	9:39	11:29	17:29	11:29	14:59
山岡駅前	6:51	7:57	9:40	11:30	17:30	11:30	15:00

運休日：日・祝、12/29~1/3

瑞浪エリア

停留所名	平日						
吹越	7:05	7:42	12:47	14:30	15:29	16:37	17:25
金刀比羅神社	7:06	7:43	12:48	14:31	15:30	16:38	17:26
下沼	7:07	7:44	12:49	14:32	15:31	16:39	17:27
原中田信号	7:07	7:44	12:49	14:32	15:31	16:39	17:27
原公民館	7:08	7:45	12:50	14:33	15:32	16:40	17:28
小万場	7:09	7:46	12:51	14:34	15:33	16:41	17:29
東原	7:10	7:47	12:51	14:35	15:34	16:41	17:30
陶業文化センター	...	...	12:52	...	...	16:42	...
天地平	7:10	7:47	12:54	14:35	15:34	16:44	17:30
高瀬	7:11	7:48	12:55	14:36	15:35	16:45	17:31
旧釜屋器庫	7:12	7:49	12:56	14:37	15:36	16:46	17:32
寺口	7:12	7:49	12:56	14:37	15:36	16:46	17:32
庚申下南	7:13	7:50	12:57	14:38	15:37	16:47	17:33
中学校下	7:14	7:51	12:58	14:39	15:38	16:48	17:34
山岡振興事務所前	7:14	7:51	12:58	14:39	15:38	16:48	17:34
健康プラザ	7:15	7:52	12:59	14:40	15:39	16:49	17:35
山岡郵便局前	7:17	7:54	13:01	14:42	15:41	16:51	17:37
山岡駅前	7:18	7:55	13:02	14:43	15:42	16:52	17:38

7:55

# 恵那市自主運行バス時刻表 山岡地区

令和6年3月16日改正

## 51. 瑞浪 = 山岡線

停留所名	平日				土	
山岡駅前	6:30	8:03	10:00	15:56	10:00	13:10
山岡郵便局前	6:31	8:04	10:01	15:57	10:01	13:11
山岡振興事務所前	6:32	8:05	10:02	15:58	10:02	13:12
中学校下	6:33	8:06	10:03	15:59	10:03	13:13
庚申下西	6:34	8:07	10:04	16:00	10:04	13:14
下手向郵便局前	6:34	8:07	10:04	16:00	10:04	13:14
スタンド前	6:35	8:08	10:05	16:01	10:05	13:15
山岡滝口	6:35	8:08	10:05	16:01	10:05	13:15
旧鶴岡学校前	6:36	8:09	10:06	16:02	10:06	13:16
郡上橋	6:37	8:10	10:07	16:03	10:07	13:17
広瀬	6:39	8:12	10:09	16:05	10:09	13:19
田代郷入口	6:41	8:14	10:11	16:07	10:11	13:21
新田大橋	6:42	8:15	10:12	16:08	10:12	13:22
道の駅	6:43	8:16	10:13	16:09	10:13	13:23
益見バロー前	6:59	8:32	10:29	16:25	10:29	13:39
東濃厚生病院前	...	8:35	10:32	16:28	10:32	13:42
瑞浪駅前	7:04	8:38	10:35	16:31	10:35	13:45

## 52. 吹越線

停留所名	平日					
山岡駅前	7:26	12:10	14:13	14:43	16:21	17:01
山岡郵便局前	7:27	12:11	14:14	14:44	16:22	17:02
健康プラザ	7:29	12:13	14:16	14:46	16:24	17:04
山岡振興事務所前	7:30	12:14	14:17	14:47	16:25	17:05
中学校下	7:30	12:14	14:17	14:47	16:25	17:05
庚申下南	7:31	12:15	14:18	14:48	16:26	17:06
寺口	7:32	12:16	14:19	14:49	16:27	17:07
旧釜屋器庫	7:32	12:16	14:19	14:49	16:27	17:07
高瀬	7:33	12:17	14:20	14:50	16:28	17:08
天地平	7:34	12:18	14:21	14:51	16:29	17:09
陶業文化センター	...	12:20	...	...	16:31	...
東原	7:34	12:21	14:21	14:51	16:32	17:09
小万場	7:35	12:21	14:22	14:52	16:32	17:10
原公民館	7:36	12:22	14:23	14:53	16:33	17:11
原中田信号	7:36	12:22	14:23	14:53	16:33	17:11
下沼	7:37	12:23	14:24	14:54	16:34	17:12
金刀比羅神社	7:38	12:24	14:25	14:55	16:35	17:13
吹越	7:39	12:25	14:26	14:56	16:36	17:14

停留所名	平日				土	
瑞浪駅前	6:17	7:22	9:05	10:55	16:55	10:55
東濃厚生病院前	...	7:25	9:08	10:58	16:58	10:58
益見バロー前	6:22	7:28	9:11	11:01	17:01	11:01
道の駅	6:38	7:44	9:27	11:17	17:17	11:17
新田大橋	6:39	7:45	9:28	11:18	17:18	11:18
田代郷入口	6:40	7:46	9:29	11:19	17:19	11:19
広瀬	6:42	7:48	9:31	11:21	17:21	11:21
郡上橋	6:44	7:50	9:33	11:23	17:23	11:23
旧鶴岡学校前	6:44	7:50	9:33	11:23	17:23	11:23
山岡滝口	6:45	7:51	9:34	11:24	17:24	11:24
スタンド前	6:46	7:52	9:35	11:25	17:25	11:25
下手向郵便局前	6:46	7:52	9:35	11:25	17:25	11:25
庚申下西	6:47	7:53	9:36	11:26	17:26	11:26
中学校下	6:48	7:54	9:37	11:27	17:27	11:27
山岡振興事務所前	6:49	7:55	9:38	11:28	17:28	11:28
山岡郵便局前	6:50	7:56	9:39	11:29	17:29	11:29
山岡駅前	6:51	7:57	9:40	11:30	17:30	11:30

運休日：日・祝、12/29~1/3

瑞浪エリア

停留所名	平日					
吹越	7:05	7:47	12:47	14:30	15:29	16:37
金刀比羅神社	7:06	7:48	12:48	14:31	15:30	16:38
下沼	7:07	7:49	12:49	14:32	15:31	16:39
原中田信号	7:07	7:49	12:49	14:32	15:31	16:39
原公民館	7:08	7:50	12:50	14:33	15:32	16:40
小万場	7:09	7:51	12:51	14:34	15:33	16:41
東原	7:10	7:52	12:51	14:35	15:34	16:41
陶業文化センター	...	...	12:52	...	...	16:42
天地平	7:10	7:52	12:54	14:35	15:34	16:44
高瀬	7:11	7:53	12:55	14:36	15:35	16:45
旧釜屋器庫	7:12	7:54	12:56	14:37	15:36	16:46
寺口	7:12	7:54	12:56	14:37	15:36	16:46
庚申下南	7:13	7:55	12:57	14:38	15:37	16:47
中学校下	7:14	7:56	12:58	14:39	15:38	16:48
山岡振興事務所前	7:14	7:56	12:58	14:39	15:38	16:48
健康プラザ	7:15	7:57	12:59	14:40	15:39	16:49
山岡郵便局前	7:17	7:59	13:01	14:42	15:41	16:51
山岡駅前	7:18	8:00	13:02	14:43	15:42	16:52

運休日：土・日・祝、12/29~1/3