平成30年版

恵那市統計書

岐阜県恵那市

市　章

（平成16年10月25日　告示）

この市章は、エナを図案化し、太陽と飛翔する鳥を表現し、翼の６枚の羽は、合併した六つの市町村を表している。輝き昇る日の中を天空の一点を目指し合併した六つの市町村が左右の翼となり、三角形の中央の市民が一致団結し希望に満ちて、市の飛躍と発展を図る姿を象徴している。

市の花と市の木

（平成 17 年 10 月 8 日　告示）

市の花　　ささゆり

市の木　　ハナノキ

恵 那 市 民 憲 章

（平成 16 年 10 月 25 日　制定）

わたくしたち恵那市民は

一　仕事にはげみ　豊かなまちをつくりましょう

一　自然を愛し　美しいまちをつくりましょう

一　教養をたかめ　文化のまちをつくりましょう

一　きまりを守り　住みよいまちをつくりましょう

一　お互いに助け合い　明るいまちをつくりましょう

恵那市公式キャラクター 「エーナ」

プロフィール

豊かな自然のエネルギーから生まれた妖精

・誕生日　10 月 25 日（合併の日）
・年齢　秘密。妖精は人間とは成長の仕方が違うんだって
・好きなこと　人と遊ぶことが大好き
・趣味　さんぽ。市内をぶらぶらお散歩しています。
・性格　元気いっぱい。ちょっとおませさん。
・口癖　語尾に「ナ」がつく。「恵那はえーナ」ってよく言う（ホームページなどでのコメントのときの口調）

特　徴

・「頭」　全体は栗きんとんの形。てっぺんは青い山脈の恵那山をイメージ
・「目」　栗の形
・「眉」　イガの形
・「服」　坂折の棚田をイメージ。上から、苗の緑、稲穂の黄色、田の神祭りの灯りのオレンジをイメージしている
・市の花「ササユリ」を頭の飾りに、市の木「ハナノキ」はしっぽになっている

凡　　例

１．本書は、恵那市の市勢に関する統計資料を収録したものです。

２．資料は、官公署、団体、会社から収集したもの、または恵那市で直接収集したものがあり、その出所を各表の右下に掲げています。

３．各表中、原則として「年」は１月から 12 月までの暦年（または 12 月 31 日現在)、「年度」は４月から翌年３月まで（または翌年３月 31 日現在）です。

４．数字の単位は各表の右上に注記し、項目ごとに異なるものは表中に記入してありますが、一見して明らかなものは省略したものがあります。

５．数字の単位未満は、原則として四捨五入してありますので、総数と内訳の合計が必ずしも一致しない場合があります。

６．統計表中、符号の用法は次のとおりです。

「０」・・・・・・・・・単位未満
「－」・・・・・・・・・該当なし
「…」・・・・・・・・・不　　詳
「Ｘ」・・・・・・・・・数値が秘匿されているもの
「△」・・・・・・・・・負　　数

７．合併以前の旧市町村の数値は、現在の恵那市の境域に合わせて組み替えして掲載しています。その際、各表の上部左端に「現在の市町村域に基づき組み替えたもの」と注記してあります。

８．統計表のうち、国指定統計について、岐阜県または市で独自集計しているものは後日国の統計主管省で公表する数値と相違する場合があります。

９．本表に掲げた数字のうち、これまでに発表した数字と異なるものがあるときは、その後修正したためである。

総　目　次

絵で見る市民生活

人口密度

100.4人／㎢

世帯人口

2.6人／世帯

出　生

0.8人／日

死　亡

2.1人／日

転　入

3.5人／日

転　出

4.2人／日

結　婚

2.0日に１件

離　婚

4.5日に１件

教　員

小学生12.0人に１人
中学生10.9人に１人

消防職員

248.8世帯に１人

火　災

13.5日に１件

救急車出動

7.1件／日

警察官

市民904.1人に１人

交通事故

3.3日に１件

犯　罪



0.6件／日

し　尿

51.2kℓ／日

注）公共下水道処理を除く

可燃ごみ

33.0ｔ／日

医　師

〈病院〉市民872.9人に１人
〈歯科〉市民1,534.2人に１人

病院･一般診療所



〈病院〉446.8世帯に１ヵ所
〈歯科〉936.1世帯に１ヵ所

自動車



2.4台／世帯

恵那駅乗降人員（JR東海）

6,342.5人／日

水　道

１人 378.3ℓ／日

下水道普及率

57.5%

※平成30年4月1日現在の人口と世帯数(外国人を含む)を用いて算出。ただし、各種調査によって基準日は異なる。

岐阜県からみた恵那市の位置

項目	単位	恵那市	岐阜県	資料出所(調査の時期)
面積	k㎡	504.24	10,621.29	国土地理院 (H29.10.1)
人口	人	51,073	2,031,903	国勢調査(H27.10.1)
世帯数	世帯	18,106	753,212	〃
人口密度	1k㎡当たり	101.3	191.3	〃
15歳未満人口割合	%	12.5	13.2	〃
15～64歳人口割合	%	54.9	58.7	〃
65歳以上人口割合	%	32.6	28.1	〃
性比(女100人につき男)	人	93.5	93.9	〃
就業者数	人	25,767	1,015,916	国勢調査(H27.10.1)
第1次産業就業者数	人	1,435	31,350	〃
第2次産業就業者数	人	9,108	326,393	〃
第3次産業就業者数	人	14,980	627,696	〃
分類不能	人	244	30,477	〃
総農家数	戸	3,618	60,790	農林業センサス(H27.2.1)
専業農家数	戸	378	5,770	〃
第1種兼業農家数	戸	99	1,904	〃
第2種兼業農家数	戸	1,420	20,837	〃
自給的農家数	戸	1,721	32,279	〃
経営耕地面積	ha	1,783	31,564	〃
事業所総数	―	2,708	101,760	経済センサス基礎調査(H26.7.1) ※公務を除く
事業所従業者数	人	22,871	883,070	〃
製造業事業所数(従業者4人以上)	―	163	5,721	工業統計調査(H29.6.1)
製造業従業者数(〃)	人	6,670	198,775	〃
製造品出荷額等(〃)	万円	14,971,666	538,539,043	〃
商店数	―	546	19,778	商業統計調査(H26.7.1)
商業従業者数	人	3,492	136,016	〃
年間商品販売額	百万円	71,882	4,177,811	〃
市内総生産	百万円	196,491	7,551,541	岐阜県の市町村民経済計算(H27年度)
人口1人当たり市民所得	千円	2,672	2,755	〃
歳入総額	億円	301	7,327	市町村別決算状況調 (H28年度)
歳出総額	億円	287	6,939	〃
実質公債費比率	%	7.1	11.8	地方公共団体の主要財政指標一覧(H28年度)
財政力指数	―	0.47	0.53	〃
高校進学率	%	100.0	98.9	学校基本調査(H29.5.1)
生活保護率	‰	2.0	6.0	生活保護の状況(H29年度)

人口の概況

● 人口構造

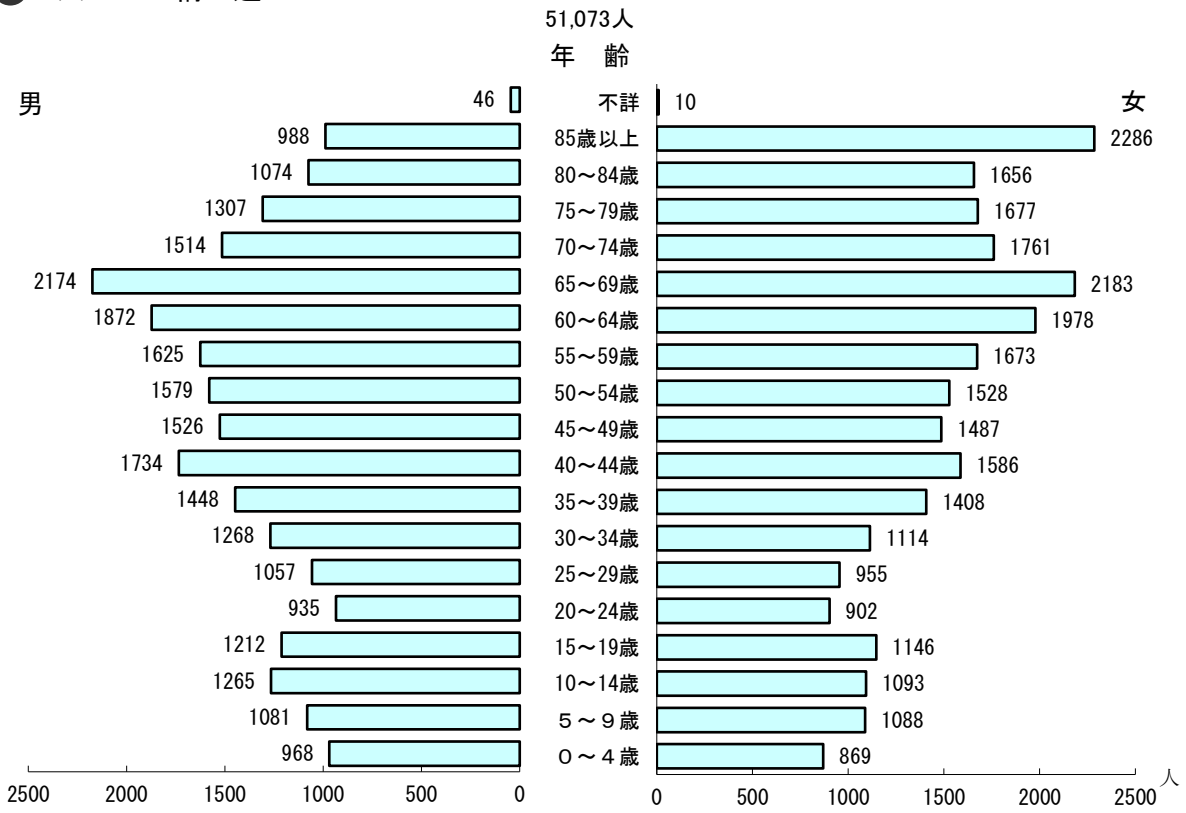

資料：平成27年国勢調査

● 15歳以上就業者の産業(大分類)別比率の推移

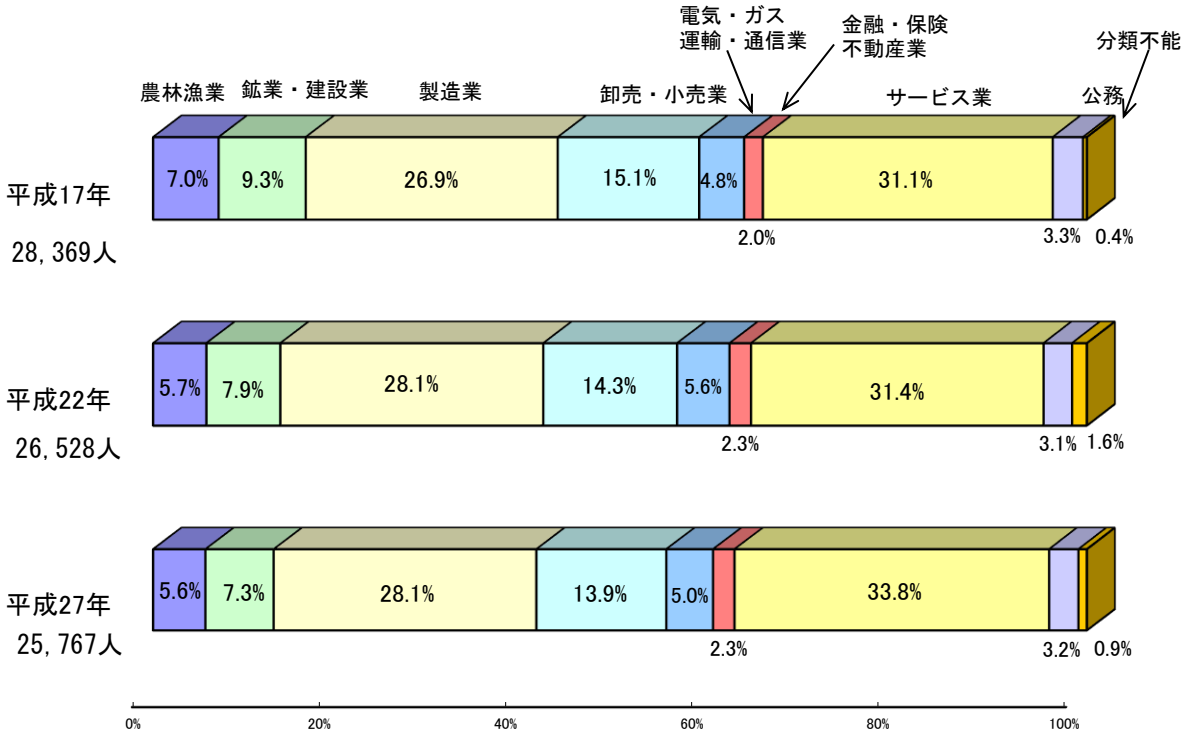

資料：平成27年国勢調査

● 産業別事業所数、従業者数とその推移

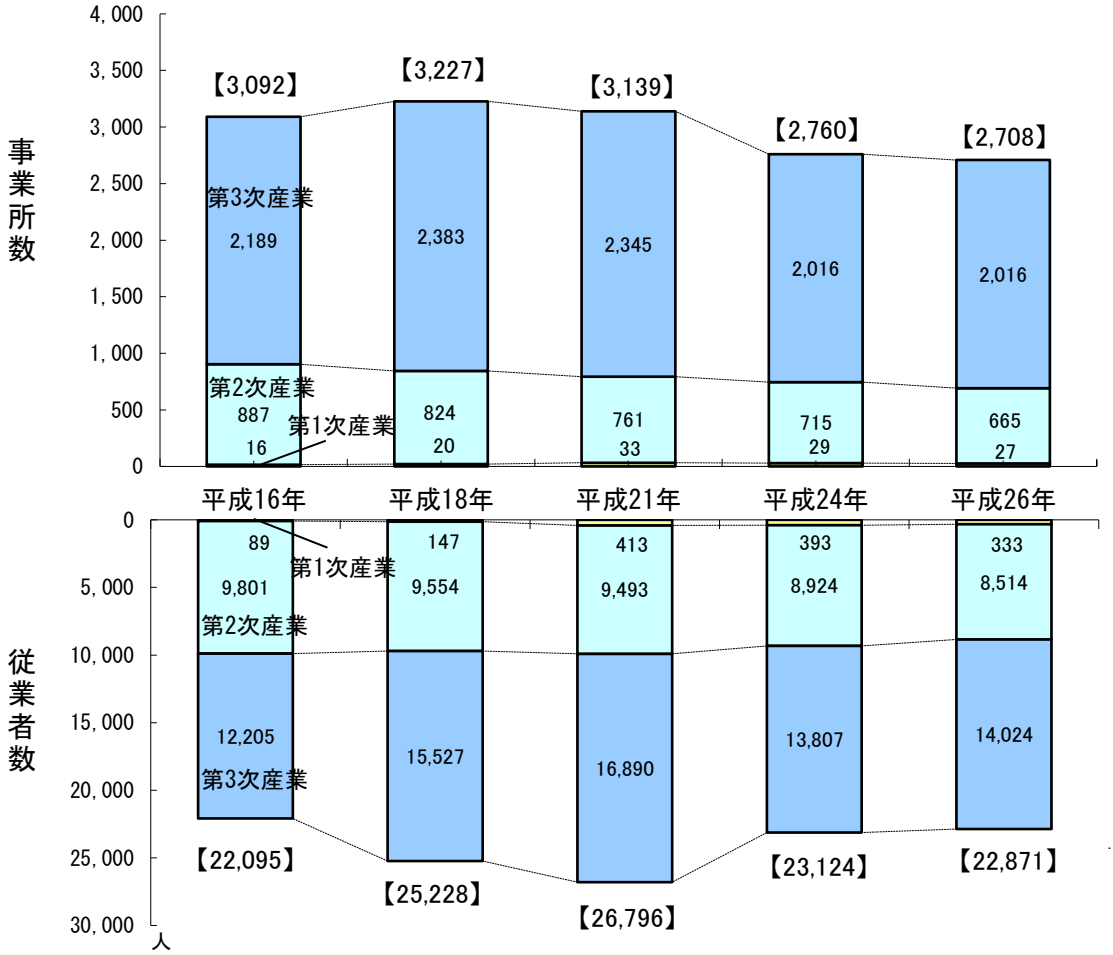

● 産業別従業員数、事業所数と構成比

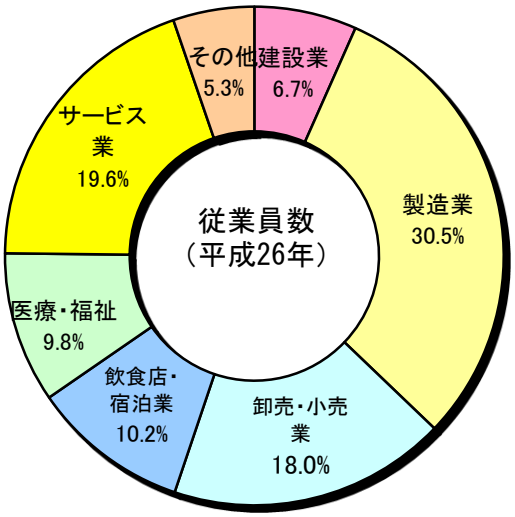

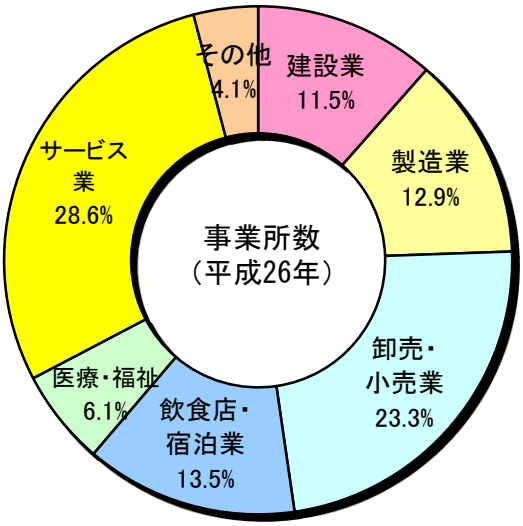

※　業種は、公務を除く

資料：事業所・企業統計調査
　　平成26年経済センサス-基礎調査

商 業 の 概 況

● 産業別事業所数、従業者数、年間商品販売額とその構成比（%）

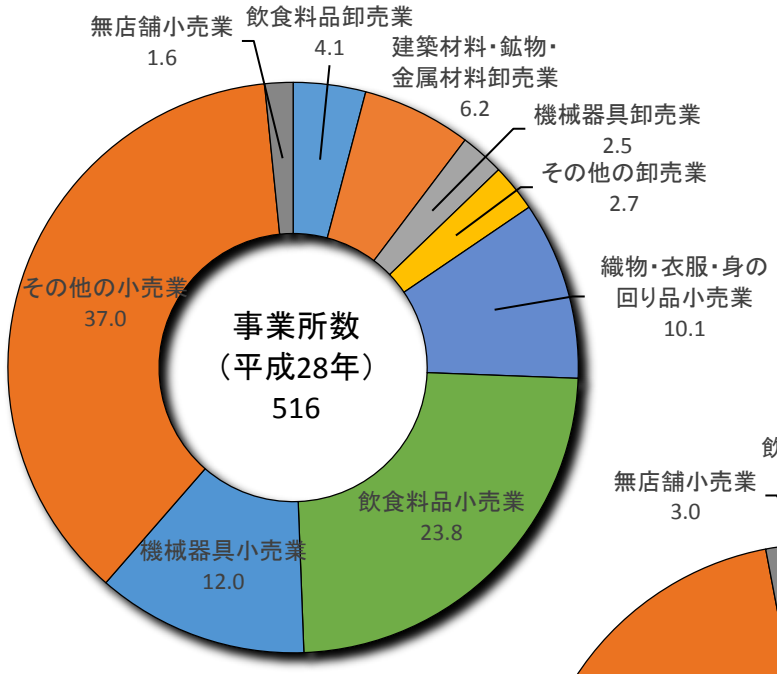

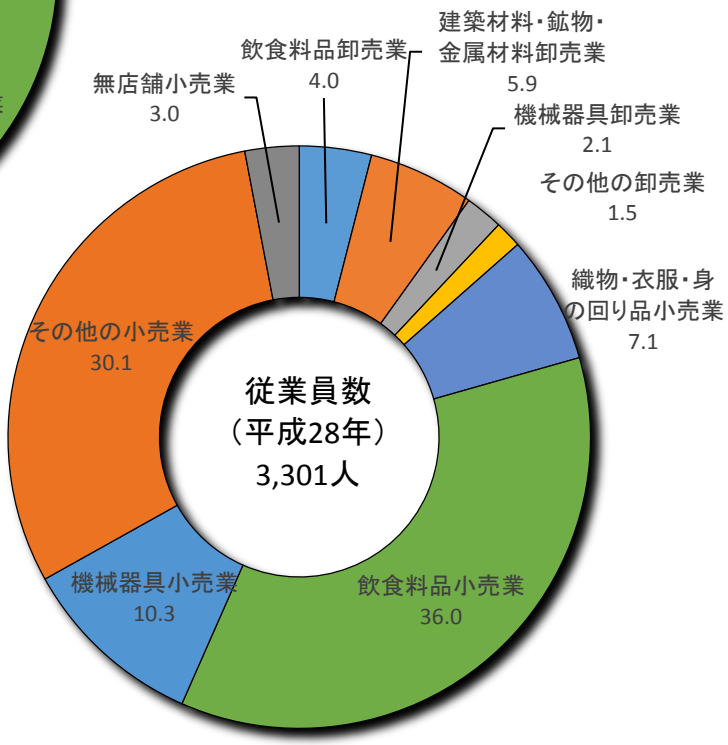

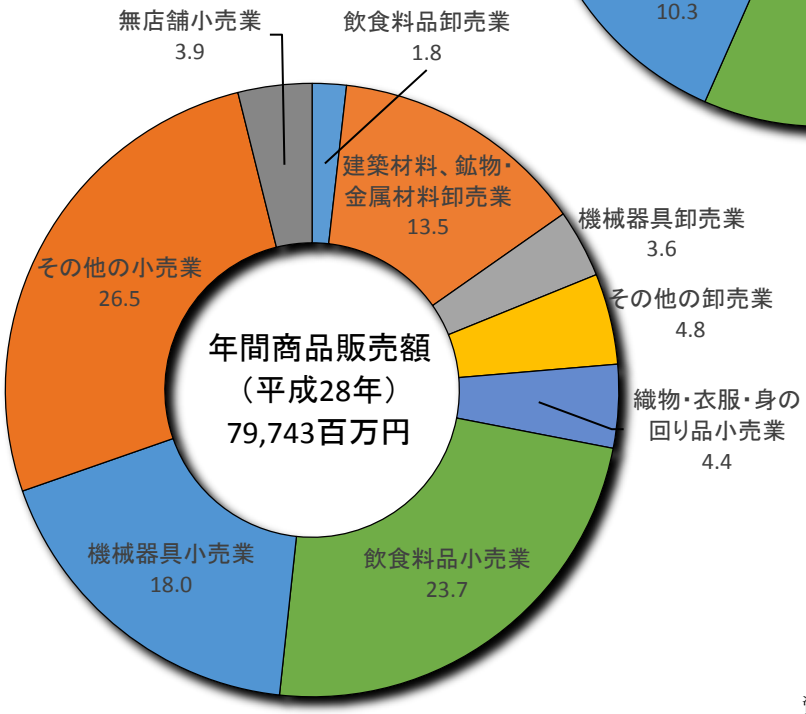

資料：平成28年経済センサス-活動調査

工 業 の 概 況

● 従業者規模別事業所数の推移（4人以上事業所）

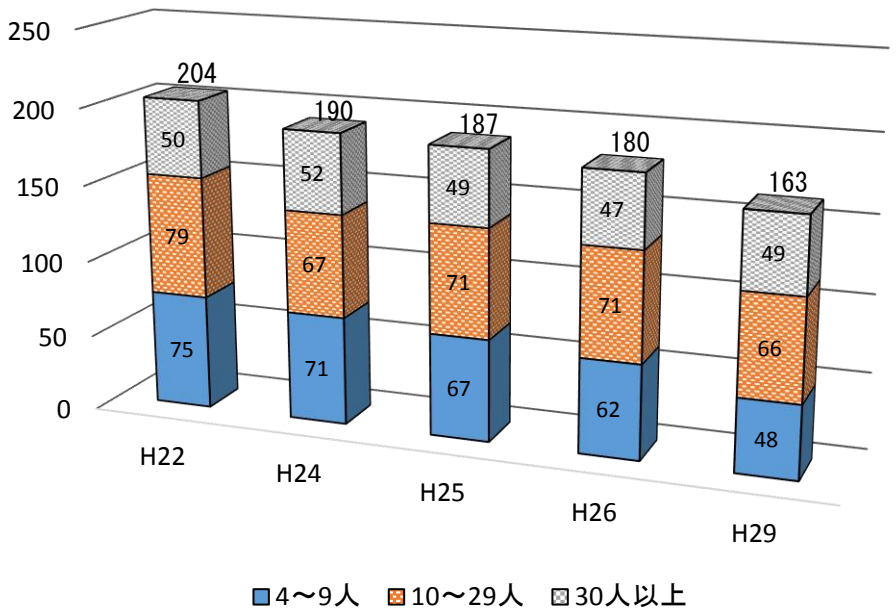

資料：各年工業統計調査

● 産業別従業者数、事業所数とその構成比

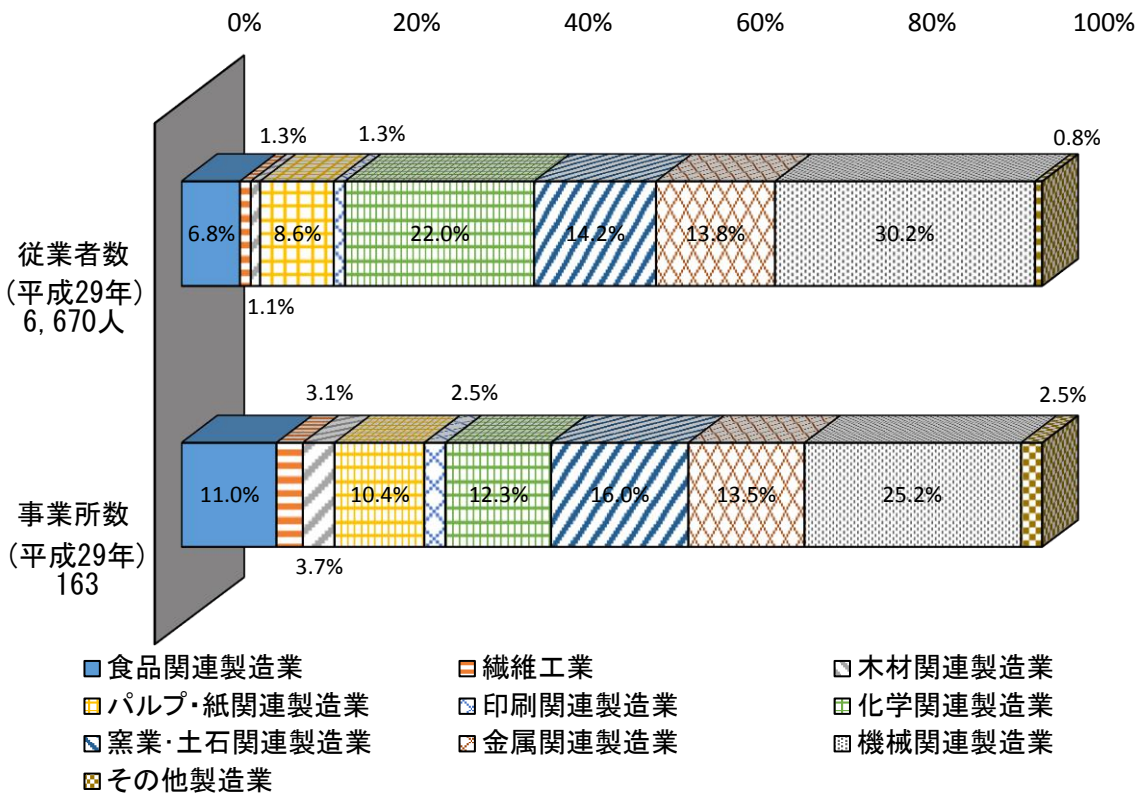

資料：平成29年工業統計調査

1　土地・気象

1）面積と位置・市役所の位置

方　位	地　　名	経　　度	方　位	地　　名	緯　　度
極　東	上矢作町合川	137度36分	極　南	串原矢作川	35度13分
極　西	飯地町川平	137度15分	極　北	中野方町字高峰	35度32分

恵那市の面積

東　西	32 km
南　北	36 km
面　積	504.24 km²

本庁舎の位置

東　経	137度24分46秒
北　緯	35度26分57秒
海　抜	278.5m

地区別面積　（単位：km²）

区分	恵那市	大井町	長島町	東野	三郷町	武並町	笠置町
面　積	504.24	11.55	29.03	17.15	24.92	21.47	25.54
構成比	100.00	2.29	5.76	3.40	4.94	4.26	5.07

区分	中野方町	飯地町	岩村町	山岡町	明智町	串原	上矢作町
面　積	23.64	19.28	34.36	60.97	67.14	38.22	130.97
構成比	4.69	3.82	6.81	12.09	13.32	7.58	25.97

資料：国土地理院/企画課

*平成26年10月1日より国土地理院の面積計測方法が電子国土基本図データにより直接面積を計測する方法となり恵那市の総面積が変更されました。各地区別面積については従前の面積構成比を元に算出しています。

2）地目別土地面積

（単位：ha） 1月1日現在

区　分	総面積	耕　地	森　林	原　野	宅　地	雑種地	その他
平成30年	50,424	3,312	27,484	1,117	1,498	9,441	7,572

資料：税務課

3）気象

気温・降水量 （単位：℃・mm）

区　分	気温			降水量	
	最　高	最　低	平　均	年間降水量	日最大降水量
平成 26 年	35.8	-8.4	13.0	1,810.0	72.5
27 年	36.5	-7.7	13.8	1,707.5	54.5
28 年	36.6	-10.0	14.1	1,848.5	113.5
29 年	35.4	-8.3	12.9	1,682.5	90.0
30 年	38.8	-10.1	14.0	1,882.5	120.0

資料：気象庁ホームページ

月別風速・雨量・気温の状況

月　別	風			降水量（合計）	気温		
	平均風速	最大風速			平　均	最　高	最　低
		風速	風向				
平成 30 年	m/s	m/s	方位	mm	℃	℃	℃
1 月	1.5	7.8	南西	66.5	0.5	13.6	-10.1
2 月	1.5	6.9	西北西	17.0	1.1	15.1	-8.3
3 月	1.6	7.9	南南西	189.0	8.6	24.3	-3.6
4 月	1.6	6.9	南西	231.5	13.7	28.7	-1.1
5 月	1.5	6.2	南西	259.0	17.3	29.2	4.0
6 月	1.6	6.7	南南西	136.5	21.4	32.3	12.9
7 月	1.7	6.4	南南西	194.5	27.2	38.8	19.8
8 月	1.5	6.1	南南西	157.5	26.9	38.5	16.8
9 月	1.2	10.1	南西	456.5	21.2	31.5	11.7
10 月	1.1	11.0	南西	61.0	15.5	28.7	4.7
11 月	1.0	5.4	南西	35.5	10.2	22.1	-1.7
12 月	1.2	6.3	南西	78.0	4.6	19.1	-6.8

資料：気象庁ホームページ

２ 住民基本台帳人口

１）住民基本台帳による地域別人口及び世帯数

注）世帯数・人口には外国人を含む

全　地　域

各年4月1日現在

区　分	世帯数（戸）	男（人）	女（人）	計（人）
平成26年	19,450	25,781	27,546	53,327
27年	19,496	25,410	27,196	52,606
28年	19,524	25,094	26,866	51,960
29年	19,550	24,843	26,406	51,249
30年	19,658	24,592	26,038	50,630

地　区　別

大井町

各年4月1日現在

区　分	世帯数（戸）	男（人）	女（人）	計（人）
平成26年	5,244	6,491	6,858	13,349
27年	5,247	6,408	6,832	13,240
28年	5,288	6,407	6,833	13,240
29年	5,311	6,406	6,752	13,158
30年	5,405	6,459	6,764	13,223

長島町

区　分	世帯数（戸）	男（人）	女（人）	計（人）
平成26年	3,745	4,768	5,121	9,889
27年	3,781	4,762	5,081	9,843
28年	3,775	4,715	5,004	9,719
29年	3,774	4,679	4,926	9,605
30年	3,770	4,617	4,835	9,452

東野

区　分	世帯数（戸）	男（人）	女（人）	計（人）
平成26年	605	858	894	1,752
27年	620	853	894	1,747
28年	618	837	884	1,721
29年	626	843	869	1,712
30年	632	842	869	1,711

2 住民基本台帳人口

三郷町

区　分	世帯数（戸）	男（人）	女（人）	計（人）
平成26年	862	1,231	1,327	2,558
27年	859	1,200	1,300	2,500
28年	856	1,184	1,277	2,461
29年	856	1,161	1,254	2,415
30年	859	1,155	1,258	2,413

武並町

区　分	世帯数（戸）	男（人）	女（人）	計（人）
平成26年	1,149	1,611	1,623	3,234
27年	1,167	1,597	1,596	3,193
28年	1,177	1,579	1,601	3,180
29年	1,203	1,563	1,607	3,170
30年	1,218	1,546	1,574	3,120

笠置町

区　分	世帯数（戸）	男（人）	女（人）	計（人）
平成26年	448	655	689	1,344
27年	452	646	679	1,325
28年	448	627	666	1,293
29年	445	622	652	1,274
30年	439	612	634	1,246

中野方町

区　分	世帯数（戸）	男（人）	女（人）	計（人）
平成26年	528	787	910	1,697
27年	539	761	887	1,648
28年	541	749	882	1,631
29年	541	731	864	1,595
30年	547	720	838	1,558

飯地町

区　分	世帯数（戸）	男（人）	女（人）	計（人）
平成26年	240	326	375	701
27年	238	312	366	678
28年	243	311	355	666
29年	247	301	341	642
30年	252	300	328	628

2 住民基本台帳人口

岩村町

区　分	世帯数（戸）	男（人）	女（人）	計（人）
平成26年	1,892	2,573	2,744	5,317
27年	1,873	2,514	2,703	5,217
28年	1,872	2,472	2,670	5,142
29年	1,856	2,440	2,614	5,054
30年	1,862	2,404	2,572	4,976

山岡町

区　分	世帯数（戸）	男（人）	女（人）	計（人）
平成26年	1,522	2,263	2,356	4,619
27年	1,527	2,214	2,326	4,540
28年	1,541	2,166	2,278	4,444
29年	1,543	2,152	2,233	4,385
30年	1,549	2,103	2,198	4,301

明智町

区　分	世帯数（戸）	男（人）	女（人）	計（人）
平成26年	2,084	2,792	3,081	5,873
27年	2,076	2,747	3,024	5,771
28年	2,062	2,688	2,947	5,635
29年	2,048	2,620	2,855	5,475
30年	2,036	2,558	2,780	5,338

串原

区　分	世帯数（戸）	男（人）	女（人）	計（人）
平成26年	303	406	440	846
27年	299	398	423	821
28年	305	396	419	815
29年	313	391	417	808
30年	311	377	398	775

上矢作町

区　分	世帯数（戸）	男（人）	女（人）	計（人）
平成26年	828	1,020	1,128	2,148
27年	818	998	1,085	2,083
28年	798	963	1,050	2,013
29年	787	934	1,022	1,956
30年	778	899	990	1,889

資料：市民課

２ 住民基本台帳人口

２）人口動態

（単位：人）各年10月1日～翌年9月30日

区　分	自 然 動 態			社　会　動　態			
	出生	死亡	増減（出生-死亡）	転入			
				県内	県外	その他	総数
平成24～25年	381	672	△ 291	646	696	－	1,342
25～26年	378	707	△ 329	560	743	－	1,303
26～27年	319	717	△ 398	596	667	－	1,263
27～28年	290	732	△ 442	593	658	6	1,257
28～29年	297	780	△ 483	564	717	8	1,289

区　分	社　会　動　態				
	転出				増減（転入-転出）
	県内	県外	その他	総数	
平成24～25年	722	930	－	1,652	△ 310
25～26年	679	909	－	1,588	△ 285
26～27年	669	924	－	1,593	△ 330
27～28年	640	749	65	1,454	△ 197
28～29年	657	840	40	1,537	△ 248

資料：岐阜県人口動態統計調査

３）理由別転入状況

注）理由区分不詳は、外国人（移動理由は調査していない）及び職権記載等によるもの。

（単位：人）各年10月1日～翌年9月30日

区　分	転入人員	転　入　理　由					
		職業上	学業上	結婚離婚縁組	生活環境の利便性	自然環境上	交通の利便性
平成24～25年	1,342	486	25	222	196	18	4
25～26年	1,303	473	31	182	164	9	3
26～27年	1,263	458	32	168	169	11	11
27～28年	1,257	485	17	167	168	14	16
28～29年	1,289	472	28	154	142	12	8

区　分	転　入　理　由		
	住宅事情	その他	不詳
平成24～25年	155	130	106
25～26年	210	113	118
26～27年	158	92	164
27～28年	166	87	137
28～29年	167	72	234

資料：岐阜県人口動態統計調査

4）理由別転出状況

注）理由区分不詳は、外国人（移動理由は調査していない）及び職権記載等によるもの。

（単位：人）各年10月1日～翌年9月30日

区　分	転出人員	転　出　理　由					
		職業上	学業上	結婚離婚縁組	生活環境の利便性	自然環境上	交通の利便性
平成24～25年	1,652	771	82	274	163	2	12
25～26年	1,588	658	97	283	134	3	7
26～27年	1,593	681	83	285	164	3	13
27～28年	1,454	631	55	254	143	3	21
28～29年	1,537	696	65	256	128	2	19

区　分	転　出　理　由		
	住宅事情	その他	不詳
平成24～25年	150	105	93
25～26年	154	82	170
26～27年	146	80	138
27～28年	136	65	146
28～29年	152	80	139

資料：岐阜県人口動態統計調査

5）外国人住民数状況

（単位：人）各年4月1日現在

区　分	総数	韓国・朝鮮	中国	米国	ブラジル	フィリピン	その他
平成26年	549	81	155	11	74	121	107
27年	547	82	146	11	60	124	124
28年	579	70	140	7	68	140	154
29年	642	66	134	9	73	141	219
30年	702	60	125	9	75	142	291

資料：市民課

６）恵那市人口分布

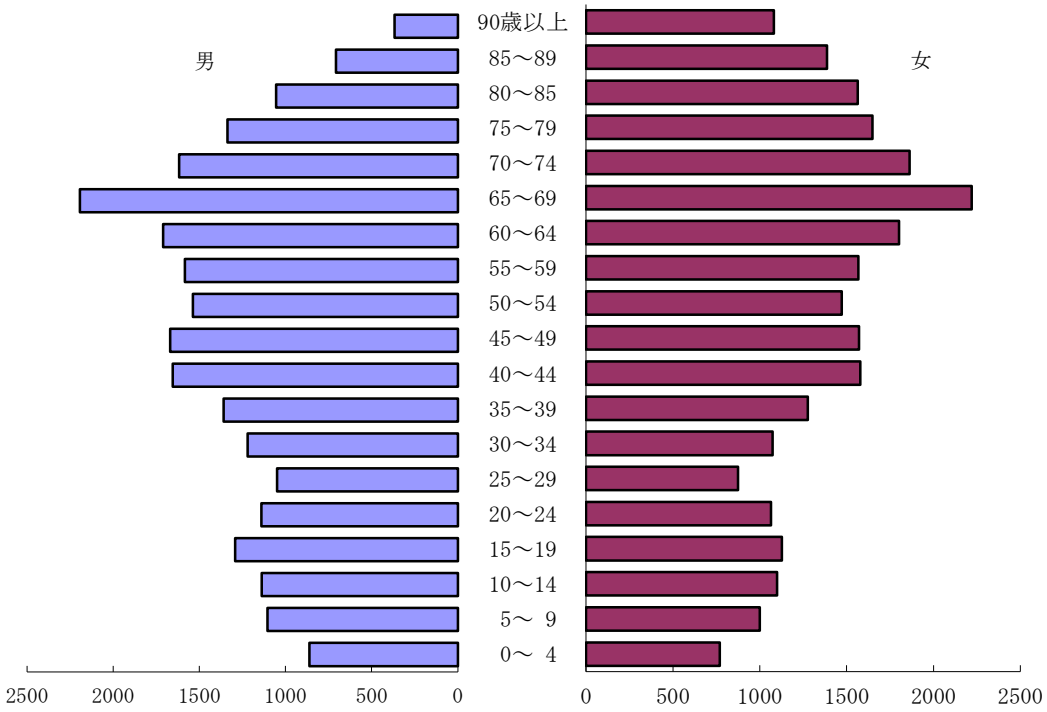

男　性　　24,592人　48.6（%）　　女　性　　26,038人　51.4（%）

区　　分	男	女	計	構成比（%）
大正生まれの人	183	687	870	1.72
昭和生まれの人	18,037	19,588	37,625	74.31
平成生まれの人	6,372	5,763	12,135	23.97
計	24,592	26,038	50,630	100.00
90歳以上の人	367	1,081	1,448	2.86
85～89の人	707	1,387	2,094	4.14
80～84の人	1,054	1,564	2,618	5.17
75～79の人	1,337	1,648	2,985	5.90
70～74の人	1,618	1,863	3,481	6.88
65～69の人	2,192	2,219	4,411	8.71
60～64の人	1,710	1,802	3,512	6.94
55～59の人	1,584	1,568	3,152	6.23
50～54の人	1,537	1,472	3,009	5.94
45～49の人	1,669	1,571	3,240	6.40
40～44の人	1,655	1,579	3,234	6.39
35～39の人	1,359	1,276	2,635	5.20
30～34の人	1,219	1,074	2,293	4.53
25～29の人	1,049	874	1,923	3.80
20～24の人	1,140	1,064	2,204	4.35
15～19の人	1,292	1,127	2,419	4.78
10～14の人	1,137	1,100	2,237	4.42
5～ 9の人	1,104	1,000	2,104	4.16
0～ 4の人	862	769	1,631	3.22

資料：市民課

3 国勢調査

1）世帯数及び人口の推移

注）平成12年以前の人口・世帯数は、平成27年10月１日現在の市町村境域に基づき組み替えたもの。
昭和22年世帯数は不詳。

（単位：世帯、人、％）　各年10月1日現在

区分	世帯数	人口			人口密度（人／1k㎡）	1世帯当たり世帯人員	増加率（大正９年＝100.0）	
		総数	男	女			世帯	人口
大正 9年	9,715	48,861	24,526	24,335	96.9	5.0	100.0	100.0
14年	9,822	51,488	26,004	25,484	102.1	5.2	101.1	105.4
昭和 5年	9,663	51,047	25,583	25,464	101.2	5.3	99.5	104.5
10年	10,042	53,133	26,965	26,168	105.4	5.3	103.4	108.7
15年	9,921	51,348	25,686	25,662	101.8	5.2	102.1	105.1
22年	…	63,300	30,914	32,386	125.5	…	…	129.6
25年	11,603	64,517	31,756	32,761	127.9	5.6	119.4	132.0
30年	11,932	62,259	30,577	31,682	123.5	5.2	122.8	127.4
35年	12,628	61,058	29,787	31,271	121.1	4.8	130.0	125.0
40年	13,304	59,046	28,683	30,363	117.1	4.4	136.9	120.8
45年	14,050	57,876	27,962	29,914	114.8	4.1	144.6	118.5
50年	14,898	58,647	28,396	30,251	116.3	3.9	153.4	120.0
55年	15,752	59,161	28,687	30,474	117.3	3.8	162.1	121.1
60年	15,962	59,283	28,728	30,555	117.6	3.7	164.3	121.3
平成 2年	16,078	58,044	28,116	29,928	115.1	3.6	165.5	118.8
7年	17,007	58,107	28,111	29,996	115.2	3.4	175.1	118.9
12年	17,634	57,274	27,785	29,489	113.6	3.2	181.5	117.2
17年	18,136	55,761	26,966	28,795	110.6	3.1	186.7	114.1
22年	18,140	53,718	25,944	27,774	106.5	3.0	186.7	109.9
27年	18,106	51,073	24,673	26,400	101.3	2.8	186.4	104.5

資料：国勢調査

2）岐阜県の市郡別世帯数及び人口

各年10月1日現在

市町村名	平成22年		平成27年	
	世帯	人口	世帯	人口
県計	737,151	2,080,773	753,212	2,031,903
市計	630,031	1,756,245	645,325	1,719,809
岐阜市	161,718	413,136	165,443	406,735
大垣市	58,536	161,160	60,085	159,879
高山市	32,213	92,747	32,670	89,182
多治見市	40,200	112,595	41,446	110,441
関市	32,212	91,418	32,827	89,153
中津川市	27,885	80,910	28,438	78,883
美濃市	7,743	22,629	7,508	20,760
瑞浪市	13,597	40,387	13,904	38,730
羽島市	22,707	67,197	23,948	67,337
恵那市	18,140	53,718	18,106	51,073
美濃加茂市	19,801	54,729	20,501	55,384
土岐市	20,760	60,475	21,039	57,827
各務原市	51,961	145,604	53,470	144,690
可児市	34,768	97,436	37,171	98,695
山県市	9,731	29,629	9,640	27,114
瑞穂市	19,376	51,950	21,011	54,354
飛騨市	8,770	26,732	8,509	24,696
本巣市	11,150	35,047	11,346	33,995
郡上市	14,622	44,491	14,610	42,090
下呂市	12,496	36,314	12,140	33,585
海津市	11,645	37,941	11,513	35,206
郡計	107,120	324,528	107,887	312,094
羽島郡	16,811	46,613	17,751	47,372
養老郡	9,536	31,332	9,378	29,029
不破郡	11,965	36,601	11,999	34,975
安八郡	14,428	45,364	14,423	44,007
揖斐郡	22,774	72,623	22,532	69,303
本巣郡	6,925	18,395	7,139	18,169
加茂郡	17,747	53,043	17,598	49,519
可児郡	6,333	18,824	6,514	18,111
大野郡	601	1,733	553	1,609

資料：国勢調査

３）地区別世帯数及び人口の推移

（単位：世帯、人）　各年10月1日現在

区　分	平成17年国勢調査				平成22年国勢調査				平成27年国勢調査			
	世帯数	人　口	男	女	世帯数	人　口	男	女	世帯数	人　口	男	女
大井町	5,077	13,558	6,627	6,931	5,071	13,521	6,640	6,881	5,141	13,259	6,445	6,814
長島町	3,367	10,200	4,913	5,287	3,451	9,940	4,793	5,147	3,495	9,758	4,735	5,023
東　野	528	1,732	869	863	568	1,736	839	897	575	1,647	809	838
三郷町	722	2,634	1,240	1,394	718	2,498	1,181	1,317	717	2,410	1,139	1,271
武並町	974	3,263	1,603	1,660	1,009	3,190	1,589	1,601	1,028	3,047	1,500	1,547
笠置町	421	1,491	715	776	416	1,366	662	704	412	1,243	607	636
中野方町	474	1,777	848	929	477	1,689	791	898	481	1,563	722	841
飯地町	216	773	365	408	218	733	343	390	208	621	293	328
岩村町	1,692	5,351	2,562	2,789	1,705	5,234	2,509	2,725	1,714	5,058	2,429	2,629
山岡町	1,517	5,057	2,468	2,589	1,452	4,668	2,275	2,393	1,421	4,232	2,073	2,159
明智町	2,043	6,483	3,102	3,381	1,993	6,075	2,881	3,194	1,903	5,489	2,606	2,883
串　原	300	937	461	476	288	829	397	432	291	786	382	404
上矢作町	805	2,505	1,193	1,312	774	2,239	1,044	1,195	720	1,960	933	1,027
計	18,136	55,761	26,966	28,795	18,140	53,718	25,944	27,774	18,106	51,073	24,673	26,400

資料：国勢調査

４）地区別、年齢（５歳階級）別人口

（単位：人）平成27年10月1日現在

区分		恵那市計			大井町			長島町		
		計	男	女	計	男	女	計	男	女
幼少年人口	0 ～ 4 歳	1,837	968	869	566	289	277	407	210	197
	5 ～ 9 歳	2,169	1,081	1,088	610	300	310	448	220	228
	10 ～ 14 歳	2,358	1,265	1,093	706	373	333	448	248	200
	計	6,364	3,314	3,050	1,882	962	920	1,303	678	625
生産年齢人口	15 ～ 19 歳	2,358	1,212	1,146	673	355	318	502	258	244
	20 ～ 24 歳	1,837	935	902	549	264	285	391	202	189
	25 ～ 29 歳	2,012	1,057	955	642	334	308	446	213	233
	30 ～ 34 歳	2,382	1,268	1,114	719	382	337	565	298	267
	35 ～ 39 歳	2,856	1,448	1,408	883	440	443	636	331	305
	40 ～ 44 歳	3,320	1,734	1,586	1,024	531	493	701	369	332
	45 ～ 49 歳	3,013	1,526	1,487	856	443	413	594	318	276
	50 ～ 54 歳	3,107	1,579	1,528	763	403	360	638	298	340
	55 ～ 59 歳	3,298	1,625	1,673	748	356	392	661	317	344
	60 ～ 64 歳	3,850	1,872	1,978	901	415	486	669	329	340
	計	28,033	14,256	13,777	7,758	3,923	3,835	5,803	2,933	2,870
老齢人口	65 ～ 69 歳	4,357	2,174	2,183	1,008	478	530	707	338	369
	70 ～ 74 歳	3,275	1,514	1,761	821	375	446	528	259	269
	75 ～ 79 歳	2,984	1,307	1,677	643	296	347	474	201	273
	80 ～ 84 歳	2,730	1,074	1,656	553	225	328	441	159	282
	85 歳 以 上	3,274	988	2,286	556	156	400	488	155	333
	計	16,620	7,057	9,563	3,581	1,530	2,051	2,638	1,112	1,526
不 詳		56	46	10	38	30	8	14	12	2
総 計		51,073	24,673	26,400	13,259	6,445	6,814	9,758	4,735	5,023

資料：平成27年国勢調査

４）地区別、年齢（５歳階級）別人口（続き）

（単位：人）平成27年10月1日現在

区分		東　野			三郷町			武並町		
		計	男	女	計	男	女	計	男	女
幼少年人口	0 ～ 4 歳	60	38	22	81	40	41	108	62	46
	5 ～ 9 歳	67	29	38	104	53	51	143	78	65
	10 ～ 14 歳	68	37	31	96	52	44	158	82	76
	計	195	104	91	281	145	136	409	222	187
生産年齢人口	15 ～ 19 歳	72	36	36	104	59	45	134	71	63
	20 ～ 24 歳	56	32	24	81	41	40	148	77	71
	25 ～ 29 歳	65	40	25	99	54	45	100	53	47
	30 ～ 34 歳	79	40	39	100	54	46	137	74	63
	35 ～ 39 歳	99	49	50	112	56	56	170	84	86
	40 ～ 44 歳	119	67	52	112	55	57	199	112	87
	45 ～ 49 歳	94	47	47	133	66	67	190	87	103
	50 ～ 54 歳	88	44	44	132	63	69	216	112	104
	55 ～ 59 歳	115	53	62	185	87	98	184	100	84
	60 ～ 64 歳	125	70	55	220	106	114	195	91	104
	計	912	478	434	1,278	641	637	1,673	861	812
老齢人口	65 ～ 69 歳	150	75	75	216	112	104	280	127	153
	70 ～ 74 歳	121	56	65	147	79	68	215	107	108
	75 ～ 79 歳	85	34	51	127	49	78	178	72	106
	80 ～ 84 歳	91	35	56	152	55	97	152	72	80
	85 歳 以 上	92	26	66	208	57	151	140	39	101
	計	539	226	313	850	352	498	965	417	548
不　詳		1	1	－	1	1	－	－	－	－
総　計		1,647	809	838	2,410	1,139	1,271	3,047	1,500	1,547

資料：平成27年国勢調査

４）地区別、年齢（５歳階級）別人口（続き）

（単位：人）平成27年10月1日現在

区分		笠置町			中野方町			飯地町		
		計	男	女	計	男	女	計	男	女
幼少年人口	0 ～ 4 歳	34	15	19	50	18	32	17	8	9
	5 ～ 9 歳	45	21	24	72	34	38	21	12	9
	10 ～ 14 歳	58	29	29	50	27	23	28	15	13
	計	137	65	72	172	79	93	66	35	31
生産年齢人口	15 ～ 19 歳	50	27	23	64	32	32	26	14	12
	20 ～ 24 歳	29	16	13	54	31	23	13	5	8
	25 ～ 29 歳	28	16	12	44	25	19	29	18	11
	30 ～ 34 歳	39	21	18	49	29	20	19	11	8
	35 ～ 39 歳	62	31	31	73	37	36	21	13	8
	40 ～ 44 歳	74	37	37	86	41	45	28	14	14
	45 ～ 49 歳	52	28	24	78	33	45	31	14	17
	50 ～ 54 歳	67	38	29	95	46	49	33	15	18
	55 ～ 59 歳	101	47	54	101	51	50	39	22	17
	60 ～ 64 歳	117	63	54	158	75	83	62	28	34
	計	619	324	295	802	400	402	301	154	147
老齢人口	65 ～ 69 歳	126	69	57	158	80	78	57	26	31
	70 ～ 74 歳	82	36	46	99	48	51	48	23	25
	75 ～ 79 歳	84	43	41	105	47	58	52	24	28
	80 ～ 84 歳	88	34	54	103	35	68	34	13	21
	85 歳 以 上	107	36	71	124	33	91	63	18	45
	計	487	218	269	589	243	346	254	104	150
不 詳		－	－	－	－	－	－	－	－	－
総 計		1,243	607	636	1,563	722	841	621	293	328

資料：平成27年国勢調査

４）地区別、年齢（５歳階級）別人口（続き）

（単位：人）平成27年10月1日現在

区分		岩村町			山岡町			明智町		
		計	男	女	計	男	女	計	男	女
幼少年人口	0 ～ 4 歳	188	107	81	107	61	46	141	73	68
	5 ～ 9 歳	216	110	106	147	74	73	212	109	103
	10 ～ 14 歳	242	138	104	194	100	94	208	105	103
	計	646	355	291	448	235	213	561	287	274
生産年齢人口	15 ～ 19 歳	229	111	118	181	102	79	237	106	131
	20 ～ 24 歳	170	81	89	139	78	61	155	78	77
	25 ～ 29 歳	182	91	91	119	74	45	194	103	91
	30 ～ 34 歳	217	113	104	170	90	80	192	106	86
	35 ～ 39 歳	278	139	139	208	104	104	208	109	99
	40 ～ 44 歳	334	172	162	226	124	102	300	149	151
	45 ～ 49 歳	280	136	144	249	125	124	335	171	164
	50 ～ 54 歳	322	174	148	260	137	123	342	176	166
	55 ～ 59 歳	335	172	163	310	156	154	331	170	161
	60 ～ 64 歳	336	170	166	361	176	185	458	209	249
	計	2,683	1,359	1,324	2,223	1,166	1,057	2,752	1,377	1,375
老齢人口	65 ～ 69 歳	420	220	200	420	224	196	539	278	261
	70 ～ 74 歳	299	131	168	269	108	161	453	205	248
	75 ～ 79 歳	295	131	164	312	137	175	400	170	230
	80 ～ 84 歳	285	107	178	264	109	155	348	135	213
	85 歳 以 上	428	124	304	296	94	202	436	154	282
	計	1,727	713	1,014	1,561	672	889	2,176	942	1,234
不詳		2	2	－	－	－	－	－	－	－
総計		5,058	2,429	2,629	4,232	2,073	2,159	5,489	2,606	2,883

資料：平成27年国勢調査

４）地区別、年齢（５歳階級）別人口（続き）

（単位：人）平成27年10月1日現在

区分		串原			上矢作町		
		計	男	女	計	男	女
幼少年人口	０ ～ ４ 歳	25	15	10	53	32	21
	５ ～ ９ 歳	28	11	17	56	30	26
	10 ～ 14 歳	24	12	12	78	47	31
	計	77	38	39	187	109	78
生産年齢人口	15 ～ 19 歳	26	13	13	60	28	32
	20 ～ 24 歳	16	9	7	36	21	15
	25 ～ 29 歳	22	9	13	42	27	15
	30 ～ 34 歳	22	10	12	74	40	34
	35 ～ 39 歳	41	18	23	65	37	28
	40 ～ 44 歳	29	19	10	88	44	44
	45 ～ 49 歳	30	14	16	91	44	47
	50 ～ 54 歳	41	22	19	110	51	59
	55 ～ 59 歳	55	25	30	133	69	64
	60 ～ 64 歳	81	48	33	167	92	75
	計	363	187	176	866	453	413
老齢人口	65 ～ 69 歳	84	45	39	192	102	90
	70 ～ 74 歳	49	23	26	144	64	80
	75 ～ 79 歳	57	28	29	172	75	97
	80 ～ 84 歳	66	24	42	153	71	82
	85 歳 以 上	90	37	53	246	59	187
	計	346	157	189	907	371	536
不 詳		－	－	－	－	－	－
総 計		786	382	404	1,960	933	1,027

資料：平成27年国勢調査

5）地区別、一般世帯人員（7区分）別世帯数及び一般世帯人員

平成27年10月1日現在

区分	一般世帯										施設等の世帯	
	世帯数								世帯人員	1世帯当たり人員	世帯数	世帯人員
	総数	世帯人員が1人	2人	3人	4人	5人	6人	7人以上				
大井町	5,141	1,542	1,368	927	769	315	148	57	13,015	2.54	15	244
長島町	3,495	867	976	594	607	250	119	64	9,467	2.72	18	291
東野	575	116	168	114	86	52	28	11	1,647	2.86	－	－
三郷町	717	104	178	163	108	80	48	33	2,323	3.25	3	87
武並町	1,028	195	291	192	190	85	46	27	3,016	2.94	2	31
笠置町	412	75	106	94	62	41	23	11	1,243	3.02	－	－
中野方町	481	76	136	82	77	48	34	27	1,554	3.24	1	9
飯地町	208	41	60	42	27	16	14	8	621	2.99	－	－
岩村町	1,714	392	457	298	273	159	78	51	4,928	2.89	6	130
山岡町	1,421	287	383	276	221	130	76	47	4,215	2.97	1	17
明智町	1,903	393	584	373	246	159	93	52	5,393	2.84	3	96
串原	291	77	91	49	31	18	17	8	786	2.70	－	－
上矢作町	720	189	218	139	82	44	26	20	1,894	2.64	2	66
総数	18,106	4,354	5,016	3,343	2,779	1,397	750	416	50,102	2.77	51	971

資料：平成27年国勢調査

６）世帯の家族累計別一般世帯数、一般世帯人員、１世帯当たり世帯人員

平成27年10月1日現在

区分	総数	親族のみの世帯						
		総数	核家族世帯					
			総数	夫婦のみ世帯	夫婦と子供から成る世帯	男親と子供から成る世帯	女親と子供から成る世帯
一般世帯数	18,055	13,574	9,672	3,657	4,444	230	1,341
一般世帯人員	50,102	45,370	27,188	7,314	16,276	508	3,090
１世帯当り世帯人員	2.77	3.34	2.81	2.00	3.66	2.21	2.30
6歳未満の親族のいる一般世帯							
世帯数	1,663	1,655	1,068	－	1,025	2	41
世帯人員	7,870	7,820	4,251	－	4,113	6	132
6歳未満世帯人員	2,270	2,261	1,440	－	1,393	2	45
18歳未満親族のいる一般世帯							
世帯数	4,328	4,301	2,617	－	2,341	28	248
世帯人員	19,852	19,276	10,187	－	9,381	75	731
18歳未満世帯人員	7,833	7,791	4,808	－	4,339	43	426
３世代世帯							
世帯数	2,810	2,792	－	－	－	－	－
世帯人員	14,699	14,595	－	－	－	－	－

資料：平成27年国勢調査

６）世帯の家族累計別一般世帯数、一般世帯人員、１世帯当たり世帯人員（続き）

平成27年10月1日現在

区分	親族のみの世帯						
	核家族以外の世帯						
	総数	夫婦と両親から成る世帯	夫婦とひとり親から成る世帯	夫婦、子供と両親から成る世帯	夫婦、子供とひとり親から成る世帯	夫婦と他の親族（親、子供を含まない）世帯	夫婦、子供と他の親族（親を含まない）世帯
一般世帯数	3,902	233	645	861	1,111	59	260
一般世帯人員	18,182	932	1,935	5,085	5,153	188	1,240
1世帯当り世帯人員	4.66	4.00	3.00	5.91	4.64	3.19	4.77
6歳未満の親族のいる一般世帯							
世帯数	587	－	－	221	107	2	52
世帯人員	3,569	－	－	1,358	528	9	268
6歳未満世帯人員	821	－	－	312	147	3	62
18歳未満親族のいる一般世帯							
世帯数	1,684	1	－	617	450	12	177
世帯人員	9,539	4	－	3,760	2,243	43	874
18歳未満世帯人員	2,983	1	－	1,178	762	15	269
3世代世帯							
世帯数	2,792	－	－	861	1,111	－	238
世帯人員	14,595	－	－	5,085	5,153	－	1,134

資料：平成27年国勢調査

６）世帯の家族累計別一般世帯数、一般世帯人員、１世帯当たり世帯人員（続き）

平成27年10月1日現在

区分	親族のみの世帯				非親族を含む世帯	単独世帯
	核家族以外の世帯					
	夫婦、親と他の親族（子供を含まない）世帯	夫婦、子供、親と他の親族から成る世帯	兄弟姉妹のみから成る世帯	他に分類されない世帯		
一般世帯数	70	316	57	290	124	4,354
一般世帯人員	384	2,164	120	981	372	4,354
１世帯当り世帯人員	5.49	6.85	2.11	3.38	3.00	1.00
6歳未満の親族のいる一般世帯						
世帯数	18	163	－	24	8	－
世帯人員	135	1,174	－	97	50	－
6歳未満世帯人員	27	244	－	26	9	－
18歳未満親族のいる一般世帯						
世帯数	21	289	1	116	23	4
世帯人員	152	2,013	2	448	122	4
18歳未満世帯人員	38	566	1	153	38	4
３世代世帯						
世帯数	40	316	－	226	18	－
世帯人員	248	2,164	－	811	104	－

資料：平成27年国勢調査

７）配偶関係（４区分）、年齢（５歳階級）、男女別一般世帯人員

注）配偶関係「不詳」を含む

平成27年10月1日現在

年齢別	総数	男					女				
		総数	未婚	有配偶	死別	離別	総数	未婚	有配偶	死別	離別
総　　数	50,102	24,395	9,073	13,604	803	798	25,707	6,875	13,499	4,139	1,146
15歳未満	6,343	3,302	3,302	－	－	－	3,041	3,041	－	－	－
15～19歳	2,343	1,205	1,201	4	－	－	1,138	1,131	6	－	－
20～24歳	1,836	934	877	48	－	－	902	820	68	1	6
25～29歳	2,007	1,056	796	236	－	13	951	553	365	－	29
30～34歳	2,371	1,259	622	590	－	38	1,112	328	713	5	64
35～39歳	2,844	1,437	465	908	2	56	1,407	261	1,033	4	105
40～44歳	3,308	1,728	498	1,138	4	77	1,580	220	1,200	10	145
45～49歳	3,001	1,520	371	1,047	3	92	1,481	160	1,153	25	140
50～54歳	3,092	1,571	300	1,137	16	112	1,521	93	1,290	29	109
55～59歳	3,284	1,621	245	1,250	22	101	1,663	55	1,407	81	119
60～64歳	3,824	1,856	192	1,510	40	112	1,968	61	1,590	182	134
65～69歳	4,337	2,163	133	1,840	78	111	2,174	46	1,657	322	144
70～74歳	3,238	1,499	46	1,319	90	43	1,739	33	1,216	420	67
75～79歳	2,914	1,272	19	1,096	126	28	1,642	24	901	675	42
80～84歳	2,566	1,030	5	840	170	13	1,536	29	603	889	13
85～89歳	1,831	663	1	501	159	2	1,168	13	246	886	23
90～94歳	738	205	－	131	74	－	533	7	47	473	6
95～99歳	150	25	－	9	16	－	125	－	2	123	－
100歳以上	19	3	－	－	3	－	16	－	2	14	－
年齢不詳	56	46	－	－	－	－	10	－	－	－	－

資料：平成27年国勢調査

８）住居の種類、住宅の所有の関係（６区分）別65歳以上親族のいる一般世帯数、口一般世帯人員等

平成27年10月1日現在

区　　分	世帯数	世帯人員	65歳以上親族人員	1世帯当たり人員
65歳以上親族のいる一般世帯	10,526	29,974	15,793	2.85
住宅に住む一般世帯	10,499	29,908	15,759	2.85
主世帯	10,477	29,859	15,730	2.85
持ち家	9,895	28,919	15,028	2.92
公営・都市機構・公社の借家	243	392	294	1.61
民営の借家	326	518	387	1.59
給与住宅	13	30	21	2.31
間借り	22	49	29	2.23
住宅以外に住む一般世帯	27	66	34	2.44

資料：平成27年国勢調査

９）年齢、男女別高齢者単身者数

平成27年10月1日現在

区　　分	総数	65歳～69歳	70～74	75～79	80～84	85歳以上
65歳以上の高齢者単身者数	2,145	441	378	411	438	477
男	655	228	116	106	105	100
女	1,490	213	262	305	333	377

資料：平成27年国勢調査

１０）労働力状態、男女別15歳以上人口の推移

注）労働力状態「不詳」を含む。平成12年以前は現在の市町村境域に基づき組み替えたもの。

各年10月1日現在

区分		総数	労働力人口							非労働力人口
			総数	就業者					完全失業者	
				総数	主に仕事	家事のほか仕事	通学のかたわら仕事	休業者		
平成17年	総数	47,901	29,475	28,369	23,611	4,222	186	350	1,106	18,038
	男	22,873	16,778	15,978	15,269	439	83	187	800	5,796
	女	25,028	12,697	12,391	8,342	3,783	103	163	306	12,242
22年	総数	46,562	27,866	26,528	22,315	3,677	174	362	1,338	18,366
	男	22,181	15,857	14,881	14,163	443	74	201	976	6,153
	女	24,381	12,009	11,647	8,152	3,234	100	161	362	12,213
27年	総数	44,653	26,527	25,767	21,486	3,806	190	285	760	17,879
	男	21,313	14,842	14,330	13,629	491	80	130	512	6,328
	女	23,340	11,685	11,437	7,857	3,315	110	155	248	11,551

資料：国勢調査

１１）産業（大分類）、従業上の地位（７区分）、15歳以上就業者数

注）従業上の地位「不詳」を含む。

平成27年10月1日現在

区分	総数	雇用者				役員	雇人のある業主	雇人のない業主	家族従業者	家庭内職者
		総数	常雇	派遣社員	その他					
総数	25,767	20,579	13,185	494	6,900	1,140	542	2,164	1,092	67
農業	1,349	251	97	6	148	17	53	652	375	－
林業	86	72	60	1	11	4	7	1	2	－
漁業	－	－	－	－	－	－	－	－	－	－
鉱業	30	20	14	－	6	4	1	1	4	－
建設業	1,845	1,158	993	5	160	204	77	313	91	－
製造業	7,233	6,543	4,708	317	1,518	300	45	190	92	59
電気・ガス熱供給・水道業	100	98	87	2	9	2	－	－	－	－
情報通信業	161	137	115	8	14	9	3	10	2	－
運輸業	1,022	932	743	17	172	39	10	34	6	－
卸売・小売業	3,578	2,796	1,343	36	1,417	271	93	230	187	－
金融・保険業	408	377	306	4	67	19	2	10	－	－
不動産・物品賃貸業	197	115	75	4	36	42	5	25	10	－
学術研究、専門・技術サービス業	543	349	265	5	79	44	27	94	29	－
宿泊業、飲食サービス業	1,423	1,005	272	10	723	35	93	146	142	－
生活関連サービス業、娯楽業	1,249	974	423	8	543	19	46	144	64	1
教育、学習支援業	1,159	1,069	693	8	368	2	9	71	7	－
医療、福祉	2,781	2,593	1,524	19	1,050	42	42	61	41	－
複合サービス事業	415	407	287	2	118	4	3	1	－	－
サービス業（他に分類されないもの）	1,131	800	494	17	289	83	25	175	40	7
公務（他に分類されないもの）	813	813	656	7	150	－	－	－	－	－
分類不能の産業	244	70	30	18	22	－	1	6	－	－

資料：平成27年国勢調査

１２）産業（大分類）、地区別15歳以上就業者数

注）構成比は四捨五入により100%とならない場合がある。

（単位：人、%）平成27年10月1日現在

産業別		恵那市計		大井町		長島町		東野		三郷町	
		総数	構成比	総数	構成比	総数	構成比	総数	構成比	総数	構成比
総数		25,767	100.0	6,777	100.0	5,096	100.0	822	100.0	1,169	100.0
第1次産業		1,435	5.6	139	2.1	209	4.1	62	7.5	120	10.3
	農業	1,349	5.2	134	2.0	195	3.8	59	7.2	115	9.8
	林業	86	0.3	5	0.1	14	0.3	3	0.4	5	0.4
	漁業	－	－	－	－	－	－	－	－	－	－
第2次産業		9,108	35.3	2,331	34.4	1,762	34.6	270	32.8	381	32.6
	鉱業	30	0.1	5	0.1	4	0.1	1	0.1	1	0.1
	建設業	1,845	7.2	455	6.7	369	7.2	57	6.9	84	7.2
	製造業	7,233	28.1	1,871	27.6	1,389	27.3	212	25.8	296	25.3
第3次産業		14,980	58.1	4,193	61.9	3,043	59.7	480	58.4	667	57.1
	電気・ガス熱供給・水道業	100	0.4	39	0.6	17	0.3	1	0.1	10	0.9
	情報通信業	161	0.6	47	0.7	37	0.7	2	0.2	9	0.8
	運輸業、郵便業	1,022	4.0	284	4.2	183	3.6	34	4.1	61	5.2
	卸売業、小売業	3,578	13.9	1,017	15.0	778	15.3	106	12.9	123	10.5
	金融業、保険業	408	1.6	124	1.8	121	2.4	6	0.7	23	2.0
	不動産業、物品賃貸業	197	0.8	82	1.2	49	1.0	6	0.7	6	0.5
	学術研究、専門・技術サービス業	543	2.1	176	2.6	126	2.5	17	2.1	29	2.5
	宿泊業、飲食サービス業	1,423	5.5	498	7.3	292	5.7	48	5.8	60	5.1
	生活関連サービス業、娯楽業	1,249	4.8	290	4.3	217	4.3	25	3.0	42	3.6
	教育、学習支援業	1,159	4.5	345	5.1	224	4.4	45	5.5	38	3.3
	医療、福祉	2,781	10.8	724	10.7	527	10.3	82	10.0	143	12.2
	複合サービス事業	415	1.6	96	1.4	78	1.5	23	2.8	14	1.2
	サービス業	1,131	4.4	268	4.0	229	4.5	57	6.9	73	6.2
	公務（他に分類されないもの）	813	3.2	203	3.0	165	3.2	28	3.4	36	3.1
分類不能の産業		244	0.9	114	1.7	82	1.6	10	1.2	1	0.1

資料：平成27年国勢調査

１２）産業（大分類）、地区別15歳以上就業者数（続き）

（単位：人、％）平成27年10月1日現在

産業別		武並町		笠置町		中野方町		飯地町		岩村町	
		総数	構成比	総数	構成比	総数	構成比	総数	構成比	総数	構成比
総数		1,532	100.0	609	100.0	780	100.0	287	100.0	2,492	100.0
第1次産業		77	5.0	65	10.7	38	4.9	23	8.0	145	5.8
	農業	74	4.8	64	10.5	37	4.7	23	8.0	140	5.6
	林業	3	0.2	1	0.2	1	0.1	－	－	5	0.2
	漁業	－	－	－	－	－	－	－	－	－	－
第2次産業		603	39.4	235	38.6	327	41.9	137	47.7	846	33.9
	鉱業	－	－	－	－	－	－	－	－	－	－
	建設業	105	6.9	60	9.9	64	8.2	35	12.2	180	7.2
	製造業	498	32.5	175	28.7	263	33.7	102	35.5	666	26.7
第3次産業		838	54.7	309	50.7	414	53.1	126	43.9	1,484	59.6
	電気・ガス熱供給・水道業	5	0.3	3	0.5	4	0.5	0	0.0	5	0.2
	情報通信業	15	1.0	7	1.1	4	0.5	2	0.7	14	0.6
	運輸業、郵便業	73	4.8	27	4.4	24	3.1	7	2.4	97	3.9
	卸売業、小売業	204	13.3	59	9.7	100	12.8	26	9.1	392	15.7
	金融業、保険業	21	1.4	9	1.5	12	1.5	2	0.7	24	1.0
	不動産業、物品賃貸業	4	0.3	4	0.7	1	0.1	5	1.7	15	0.6
	学術研究、専門・技術サービス業	24	1.6	12	2.0	13	1.7	3	1.0	55	2.2
	宿泊業、飲食サービス業	64	4.2	20	3.3	34	4.4	11	3.8	133	5.3
	生活関連サービス業、娯楽業	49	3.2	12	2.0	36	4.6	10	3.5	117	4.7
	教育、学習支援業	74	4.8	31	5.1	18	2.3	7	2.4	140	5.6
	医療、福祉	168	11.0	59	9.7	92	11.8	30	10.5	262	10.5
	複合サービス事業	26	1.7	19	3.1	12	1.5	6	2.1	36	1.4
	サービス業	68	4.4	25	4.1	37	4.7	11	3.8	107	4.3
	公務（他に分類されないもの）	43	2.8	22	3.6	27	3.5	6	2.1	87	3.5
分類不能の産業		14	0.9	－	－	1	0.1	1	0.3	17	0.7

資料：平成27年国勢調査

１２）産業（大分類）、地区別15歳以上就業者数（続き）

（単位：人、％）平成27年10月1日現在

産業別		山岡町		明智町		串原		上矢作町	
		総数	構成比	総数	構成比	総数	構成比	総数	構成比
総数		2,207	100.0	2,723	100.0	380	100.0	893	100.0
第1次産業		218	9.9	167	6.1	65	17.1	107	12.0
	農業	213	9.7	154	5.7	58	15.3	83	9.3
	林業	5	0.2	13	0.5	7	1.8	24	2.7
	漁業	－	－	－	－	－	－	－	－
第2次産業		813	36.8	990	36.4	127	33.4	286	32.0
	鉱業	6	0.3	9	0.3	－	－	4	0.4
	建設業	148	6.7	182	6.7	30	7.9	76	8.5
	製造業	659	29.9	799	29.3	97	25.5	206	23.1
第3次産業		1,175	53.2	1,564	57.4	188	49.5	499	55.9
	電気・ガス熱供給・水道業	7	0.3	5	0.2	1	0.3	3	0.3
	情報通信業	11	0.5	10	0.4	2	0.5	1	0.1
	運輸業、郵便業	89	4.0	105	3.9	5	1.3	33	3.7
	卸売業、小売業	306	13.9	365	13.4	20	5.3	82	9.2
	金融業、保険業	27	1.2	30	1.1	2	0.5	7	0.8
	不動産業、物品賃貸業	12	0.5	7	0.3	1	0.3	5	0.6
	学術研究、専門・技術サービス業	36	1.6	42	1.5	5	1.3	5	0.6
	宿泊業、飲食サービス業	73	3.3	125	4.6	17	4.5	48	5.4
	生活関連サービス業、娯楽業	135	6.1	216	7.9	46	12.1	54	6.0
	教育、学習支援業	74	3.4	117	4.3	15	3.9	31	3.5
	医療、福祉	207	9.4	321	11.8	35	9.2	131	14.7
	複合サービス事業	46	2.1	35	1.3	4	1.1	20	2.2
	サービス業	91	4.1	104	3.8	14	3.7	47	5.3
	公務（他に分類されないもの）	61	2.8	82	3.0	21	5.5	32	3.6
分類不能の産業		1	0.0	2	0.1	－	－	1	0.1

資料：平成27年国勢調査

１３）常住地又は従業地・通学地による15歳以上就業者数

平成27年10月1日現在

区分	常住地による人口						
	総数（夜間人口）	従業も通学もしていない	自宅で従業	自宅外の自市区町村で従業・通学	自市内他区で従業・通学	県内他市区町村で従業・通学	他県で従業・通学
総数	51,073	19,039	3,275	19,079	—	6,991	2,099

区分	常住地による就業者数					
	総数	自宅で従業	自宅外の自市区町村で従業	自市内他区で従業	県内他市区町村で従業	他県で従業
総数	25,767	3,275	14,463	—	6,185	1,640

区分	従業地・通学地による人口			
	総数（昼間人口）	うち自市内他区に常住	うち県内他市区町村に常住	うち他県に常住
総数	49,554	—	7,054	517

区分	従業地による就業者数			
	総数	うち自市内他区に常住	うち県内他市区町村に常住	うち他県に常住
総数	24,817	—	6,362	513

資料：平成27年国勢調査

１４）恵那市から他市町村へ通勤・通学する就業者及び通学者

平成27年10月1日現在

区　　分	総 数	15歳以上就業者	15歳以上通学者
当地に常住する就業者・通学者	28,003	25,767	2,236
自市町村で従業・通学	18,722	17,738	984
自宅	3,275	3,275	－
自宅外	15,447	14,463	984
他市区町村で従業・通学	9,083	7,850	1,233
県内	6,966	6,185	781
岐阜市	55	40	15
多治見市	489	467	22
中津川市	4,147	3,721	426
瑞浪市	1,380	1,129	251
美濃加茂市	30	27	3
土岐市	649	610	39
可児市	90	83	7
八百津町	13	13	－
白川町	14	14	－
その他の市町村	99	81	18
他県	2,090	1,640	450
長野県	45	42	3
南木曽村	4	4	－
その他の市町村	41	38	3
愛知県	1,920	1,514	406
名古屋市	1,047	782	265
千種区	109	64	45
東区	74	69	5
北区	28	25	3
西区	42	33	9
中村区	201	154	47
中区	282	242	40
昭和区	61	32	29
瑞穂区	28	13	15
熱田区	51	29	22
中川区	21	21	－
港区	22	19	3
南区	20	15	5
守山区	40	30	10
名東区	18	16	2
天白区	45	16	29
緑区	5	4	1
岡崎市	22	20	2
瀬戸市	39	36	3
春日井市	174	134	40
豊田市	326	314	12
犬山市	12	10	2
小牧市	39	37	2
稲沢市	23	21	2
日進市	58	20	38
みよし市	11	7	4
長久手町	27	13	14
設楽町	7	7	－
その他の市町村	135	113	22
三重県	15	14	1
その他の都道府県	110	70	40

資料：平成27年国勢調査

１５）他市町村から恵那市へ通勤・通学する就業者及び通学者

平成27年10月1日現在

区　　分	総 数	15歳以上就業者	15歳以上通学者
当地で従業・通学する者	26,474	24,817	1,657
自市町村に常住	18,722	17,738	984
自宅	3,275	3,275	－
自宅外	15,447	14,463	984
他市区町村に常住	7,527	6,875	652
県内	7,010	6,362	648
岐阜市	28	28	－
多治見市	395	388	7
関市	18	18	－
中津川市	4,143	3,679	464
瑞浪市	1,509	1,362	147
美濃加茂市	43	42	1
土岐市	540	513	27
各務原市	18	18	－
可児市	127	127	－
下呂市	15	15	－
八百津町	34	33	1
白川町	46	46	－
御嵩町	33	32	1
その他の市町村	61	61	－

区　　分	総 数	15歳以上就業者	15歳以上通学者
他県	517	513	4
長野県	51	51	－
南木曽町	32	32	－
その他の市町村	19	19	－
愛知県	405	402	3
名古屋市	113	113	－
北区	12	12	－
守山区	19	19	－
名東区	15	15	－
その他の区	67	67	－
岡崎市	15	15	－
一宮市	19	19	－
瀬戸市	33	33	－
春日井市	57	55	2
豊田市	51	51	－
小牧市	7	7	－
その他の市町村	110	109	1
その他の都道府県	61	60	1

資料：平成27年国勢調査

4 事業所

1）産業（中分類）、地区別事業所数及び従業者数

（単位：人、%）平成26年7月1日現在

区分	恵那市計		大井町		長島町		東野	
	事業所数	従業者数	事業所数	従業者数	事業所数	従業者数	事業所数	従業者数
総数	2,708	22,871	691	6,089	656	6,362	82	627
第一次産業	27	333	1	5	4	97	1	14
農林漁業	27	333	1	5	4	97	1	14
構成比	1.0	1.5	0.1	0.1	0.6	1.5	1.2	2.2
第二次産業	665	8,514	99	1,591	110	1,548	19	130
鉱業	3	17	1	2	－	－	－	－
建設業	312	1,521	48	367	55	341	7	31
製造業	350	6,976	50	1,222	55	1,207	12	99
構成比	24.6	37.2	14.3	26.1	16.8	24.3	23.2	20.7
第三次産業	2,016	14,024	591	4,493	542	4,717	62	483
電気・ガス熱供給・水道業	3	17	－	－	1	12	－	－
情報通信業	11	60	4	24	5	29	－	－
運輸業	67	776	22	253	12	174	2	73
卸売・小売業	630	4,123	172	1,250	164	1,446	12	92
金融・保険	43	343	17	124	14	151	2	3
不動産業	108	260	52	114	44	115	2	5
学術研究、専門・技術サービス業	98	475	29	114	26	242	7	28
飲食店、宿泊業	366	2,336	129	980	88	781	16	50
生活関連サービス業、娯楽業	237	1,355	55	224	70	465	2	13
教育、学習支援業	76	271	25	123	15	31	2	2
医療、福祉	165	2,237	49	870	47	628	4	58
複合サービス事業	38	377	3	159	4	31	2	5
サービス業（他に分類されないもの）	174	1,394	34	258	52	612	11	154
公務（他に分類されないもの）	－	－	－	－	－	－	－	－
構成比	74.4	61.3	85.5	73.8	82.6	74.1	75.6	77.0

資料：平成26年経済センサス-基礎調査

※公務は除く

4 事業所

1）産業（中分類）、地区別事業所数及び従業者数（続き）

（単位：人、%）平成26年7月1日現在

区分	三郷町		武並町		笠置町		中野方町	
	事業所数	従業者数	事業所数	従業者数	事業所数	従業者数	事業所数	従業者数
総数	59	472	150	2,310	34	128	34	178
第一次産業	3	23	2	9	1	14	1	4
農林漁業	3	23	2	9	1	14	1	4
構成比	5.1	4.9	1.3	0.4	2.9	10.9	2.9	2.2
第二次産業	22	254	54	1,826	13	28	18	133
鉱業	－	－	－	－	－	－	－	－
建設業	6	17	16	60	8	19	12	48
製造業	16	237	38	1,766	5	9	6	85
構成比	37.3	53.8	36.0	79.0	38.2	21.9	52.9	74.7
第三次産業	34	195	94	475	20	86	15	41
電気・ガス熱供給・水道業	－	－	－	－	－	－	1	3
情報通信業	－	－	－	－	－	－	－	－
運輸業	2	10	7	106	－	－	－	－
卸売・小売業	6	16	30	115	8	27	5	14
金融・保険	－	－	1	1	1	2	－	－
不動産業	－	－	3	5	－	－	－	－
学術研究、専門・技術サービス業	2	4	4	17	－	－	－	－
飲食店、宿泊業	5	35	12	40	4	21	2	6
生活関連サービス業、娯楽業	2	4	12	19	－	－	2	2
教育、学習支援業	－	－	7	15	－	－	－	－
医療、福祉	5	65	5	75	2	16	1	7
複合サービス事業	2	8	2	20	3	17	2	7
サービス業（他に分類されないもの）	10	53	11	62	2	3	2	2
公務（他に分類されないもの）	－	－	－	－	－	－	－	－
構成比	57.6	41.3	62.7	20.6	58.8	67.2	44.1	23.0

資料：平成26年経済センサス-基礎調査

※公務は除く

4 事業所

1）産業（中分類）、地区別事業所数及び従業者数（続き）

（単位：人、%）平成26年7月1日現在

区分	飯地町		岩村町		山岡町		明智町	
	事業所数	従業者数	事業所数	従業者数	事業所数	従業者数	事業所数	従業者数
総数	91	339	293	1,958	211	1,400	288	2,263
第一次産業	1	2	3	21	2	31	1	12
農林漁業	1	2	3	21	2	31	1	12
構成比	1.1	0.6	1.0	1.1	0.9	2.2	0.3	0.5
第二次産業	44	175	78	830	93	564	75	1,184
鉱業	－	－	－	－	1	14	1	1
建設業	22	46	42	157	33	173	39	167
製造業	22	129	36	673	59	377	35	1,016
構成比	48.4	51.6	26.6	42.4	44.1	40.3	26.0	52.3
第三次産業	46	162	212	1,107	116	805	212	1,067
電気・ガス熱供給・水道業	－	－	－	－	－	－	1	2
情報通信業	－	－	－	－	－	－	2	7
運輸業	－	－	6	47	7	31	8	74
卸売・小売業	17	69	79	449	36	228	80	327
金融・保険	2	4	3	19	1	9	2	30
不動産業	－	－	4	17	1	2	1	1
学術研究、専門・技術サービス業	3	5	8	20	9	18	9	24
飲食店、宿泊業	7	11	36	143	18	70	35	112
生活関連サービス業、娯楽業	6	9	27	110	19	196	29	199
教育、学習支援業	－	－	12	24	－	－	14	75
医療、福祉	5	33	19	201	8	99	13	145
複合サービス事業	2	9	4	29	6	36	3	26
サービス業（他に分類されないもの）	4	22	14	48	11	116	15	45
公務（他に分類されないもの）	－	－	－	－	－	－	－	－
構成比	50.5	47.8	72.4	56.5	55.0	57.5	73.6	47.1

資料：平成26年経済センサス-基礎調査

※公務は除く

4 事業所

1）産業（中分類）、地区別事業所数及び従業者数（続き）

（単位：人、%）平成26年7月1日現在

区分	串原		上矢作町	
	事業所数	従業者数	事業所数	従業者数
総数	41	255	78	490
第一次産業	3	12	4	89
農林漁業	3	12	4	89
構成比	7.3	4.7	5.1	18.2
第二次産業	17	92	23	159
鉱業	－	－	－	－
建設業	8	14	16	81
製造業	9	78	7	78
構成比	41.5	36.1	29.5	32.4
第三次産業	21	151	51	242
電気・ガス熱供給・水道業	－	－	－	－
情報通信業	－	－	－	－
運輸業	－	－	1	8
卸売・小売業	4	17	17	73
金融・保険	－	－	－	－
不動産業	－	－	1	1
学術研究、専門・技術サービス業	1	3	－	－
飲食店、宿泊業	4	21	10	66
生活関連サービス業、娯楽業	4	76	9	38
教育、学習支援業	－	－	1	1
医療、福祉	3	18	4	22
複合サービス事業	2	8	3	22
サービス業（他に分類されないもの）	3	8	5	11
公務（他に分類されないもの）	－	－	－	－
構成比	51.2	59.2	65.4	49.4

資料：平成26年経済センサス-基礎調査

※公務は除く

２）産業（中分類），民営事業所数及び従業上の地位（６区分）別従業者数

（単位：人）平成26年7月1日現在

区分	事業所数	従業者数							
		総数	男	女	うち個人業主	うち無給の家族従業者	うち雇用者	うち常用雇用者	うち正社員正職員
全産業	2,708	22,871	12,317	10,547	1,214	360	19,527	18,095	11,199
農林漁業	27	333	295	38	－	－	205	170	114
非農林漁業	2,681	22,538	12,022	10,509	1,214	360	19,322	17,925	11,085
鉱業	3	17	14	3	1	－	6	6	4
建設業	312	1,521	1,266	255	170	47	1,048	982	807
製造業	350	6,976	4,510	2,466	106	39	6,401	6,248	4,796
電気・ガス熱供給・水道業	3	17	16	1	－	－	17	17	17
情報通信業	11	60	32	28	2	－	53	53	48
運輸業	67	776	621	155	13	6	703	658	516
卸売・小売業	630	4,123	1,914	2,209	247	104	3,383	3,277	1,373
金融・保険	43	343	118	225	6	2	311	310	237
不動産業	108	260	139	121	54	11	135	134	69
学術研究、専門・技術サービス業	98	475	355	120	50	10	364	347	305
飲食店、宿泊業	366	2,336	752	1,577	252	84	1,941	1,530	380
生活関連サービス業、娯楽業	237	1,355	523	832	166	31	1,113	1,033	491
教育、学習支援業	76	271	76	195	48	6	206	171	43
医療、福祉	165	2,237	609	1,628	73	14	2,067	1,847	1,118
複合サービス事業	38	377	219	158	6	－	367	360	213
サービス業（他に分類されないもの）	174	1,394	858	536	20	6	1,207	952	668

資料：平成26年経済センサス-基礎調査

※公務は除く

3）産業（中分類）、常用雇用者規模別事業所数及び従業者数

（単位：人）平成26年7月1日現在

区分	民営（常用雇用者規模）							
	総数		0人		1～4人		5～9人	
	事業所数	従業者数	事業所数	従業者数	事業所数	従業者数	事業所数	従業者数
全産業	2,708	22,871	881	1,384	1,035	3,730	345	2,812
農林漁業	27	333	4	12	8	100	12	131
非農林漁業	2,681	22,538	877	1,372	1,027	3,630	333	2,681
鉱業	3	17	2	3	－	－	1	14
建設業	312	1,521	126	197	129	465	26	221
製造業	350	6,976	76	121	105	416	54	452
電気・ガス熱供給・水道業	3	17	－	－	2	5	－	－
情報通信業	11	60	1	1	6	17	1	6
運輸業	67	776	10	14	18	66	14	110
卸売・小売業	630	4,123	175	299	277	972	87	638
金融・保険	43	343	9	14	18	49	4	27
不動産業	108	260	68	92	32	91	4	27
学術研究、専門・技術サービス業	98	475	40	67	38	100	14	99
飲食店、宿泊業	366	2,336	131	216	149	635	43	417
生活関連サービス業、娯楽業	237	1,355	119	154	87	305	11	81
教育、学習支援業	76	271	41	63	21	59	9	72
医療、福祉	165	2,237	30	41	39	136	40	323
複合サービス事業	38	377	6	14	16	52	7	41
サービス業（他に分類されないもの）	174	1,394	43	76	90	262	18	153

資料：平成26年経済センサス-基礎調査

※公務を除く

3）産業（中分類）、常用雇用者規模別事業所数及び従業者数（続き）

（単位：人）平成26年7月1日現在

区分	民営（常用雇用者規模）					
	10 ～ 19 人		20 ～ 29 人		30人以上	
	事業所数	従業者数	事業所数	従業者数	事業所数	従業者数
全産業	257	4,042	79	2,128	111	8,775
農林漁業	2	26	－	－	1	64
非農林漁業	255	4,016	79	2,128	110	8,711
鉱業	－	－	－	－	－	－
建設業	24	367	4	108	3	163
製造業	47	760	20	523	48	4,704
電気・ガス熱供給・水道業	1	12	－	－	－	－
情報通信業	3	36	－	－	－	－
運輸業	16	258	4	106	5	222
卸売・小売業	52	705	23	557	16	952
金融・保険	5	68	6	137	1	48
不動産業	4	50	－	－	－	－
学術研究、専門・技術サービス業	4	49	1	26	1	134
飲食店、宿泊業	28	396	6	214	9	458
生活関連サービス業、娯楽業	4	53	5	133	11	629
教育、学習支援業	4	56	1	21	－	－
医療、福祉	39	672	8	282	9	783
複合サービス事業	7	105	1	21	1	144
サービス業（他に分類されないもの）	17	429	－	－	6	474

資料：平成26年経済センサス-基礎調査

※公務を除く

５ 商業

１）商業の推移（卸・小売業）

（単位：百万円）

区　　分	事業所数	従業者数(人)	年間商品販売額
平成19年	763	4,376	88,114
24年	556	3,349	66,724
26年	546	3,492	71,882
28年	516	3,301	79,743

資料：平成19年商業統計調査　(6月1日現在)
平成24年経済センサス-活動調査（2月1日現在）
平成26年商業統計調査　(7月1日現在)
平成28年経済センサス-活動調査（6月1日現在）

２）卸売小売業別事業所数、従業者数、年間商品販売額の推移

（単位：百万円）

区　分		総　数	卸売業	小売業
平成19年	事業所数	763	106	657
	従業者数	4,376	605	3,771
	商品販売額	88,114	25,292	62,822
平成24年	事業所数	556	83	473
	従業者数	3,349	467	2,882
	商品販売額	66,723	20,713	46,010
平成26年	事業所数	546	93	453
	従業者数	3,492	467	3,025
	商品販売額	71,882	20,426	51,456
平成28年	事業所数	516	80	436
	従業者数	3,301	445	2,856
	商品販売額	79,743	18,839	60,904

資料：平成19年商業統計調査　(6月1日現在)
平成24年経済センサス-活動調査（2月1日現在）
平成26年商業統計調査　(7月1日現在)
平成28年経済センサス-活動調査（6月1日現在）

３）産業（中分類）別事業所数、従業者数、年間商品販売額、その他収入額、売り場面積の推移

注）秘匿（X）により合計が合わないことがあります。

（単位：人、百万円、㎡）

区分			事業所数	従業者数	年間商品販売額	売り場面積
平成26年	総数		546	3,492	71,882	72,677
	卸売業		93	467	20,426	－
		各種商品卸売業	1	4	X	－
		繊維・衣服等卸売業	2	14	X	－
		飲食料品卸売業	28	126	2,725	－
		建築材料、鉱物・金属材料等卸売業	33	203	11,375	－
		機械器具卸売業	16	78	2,694	－
		その他卸売業	13	42	3,058	－
	小売業		453	3,025	51,456	72,677
		各種商品小売業	1	147	X	X
		織物・衣服・身の回り品小売業	56	244	3,714	11,524
		飲食料品小売業	137	1,216	14,456	17,230
		機械器具小売業	57	299	7,887	3,856
		その他の小売業	195	1,032	X	X
		無店舗小売業	7	87	2,566	－
平成28年	総数		516	3,301	79,743	60,713
	卸売業		80	445	18,839	－
		飲食料品卸売業	21	131	1,429	－
		建築材料、鉱物・金属材料等卸売業	32	194	10,726	－
		機械器具卸売業	13	69	2,875	－
		その他卸売業	14	51	3,809	－
	小売業		436	2,856	60,904	60,713
		各種商品小売業	2	2	X	X
		織物・衣服・身の回り品小売業	52	235	3,507	10,084
		飲食料品小売業	123	1,189	18,877	22,028
		機械器具小売業	62	340	14,316	3,079
		その他の小売業	189	990	X	X
		無店舗小売業	8	100	3,079	－

資料：平成26年商業統計調査　（7月1日現在）
平成28年経済センサス-活動調査（6月1日現在）

6 製造業

1）市別事業所数、従業者数、現金給与総額、原材料使用額等、製造品出荷額等、付加価値額

注）従業者4人以上

（単位：万円）平成29年6月1日現在

区分	事業所数	従業者数	現金給与総額	原材料使用額等	製造品出荷額等	付加価値額
県計	5,721	198,775	81,434,777	313,544,227	538,539,043	212,693,622
市計	4,673	159,275	65,198,424	247,594,035	427,701,973	170,351,757
岐阜市	535	11,465	3,982,910	13,969,374	24,683,201	9,977,355
大垣市	373	16,076	7,219,337	25,737,272	47,347,147	21,090,071
高山市	183	5,330	1,929,365	6,485,654	14,709,104	7,621,316
多治見市	274	6,203	1,933,876	6,906,352	12,444,284	5,167,294
関市	552	16,441	6,466,766	20,364,570	37,769,919	16,328,312
中津川市	267	12,281	5,064,292	21,463,391	35,438,610	13,068,167
美濃市	154	4,956	1,861,139	7,649,333	13,505,306	5,848,157
瑞浪市	127	2,579	851,108	2,583,931	4,851,251	2,111,788
羽島市	156	3,582	1,345,194	3,405,080	6,339,232	2,742,953
恵那市	163	6,670	2,594,294	8,621,547	14,971,666	5,927,010
美濃加茂市	144	6,786	2,978,296	13,092,345	20,954,686	7,324,128
土岐市	308	7,455	2,696,766	9,279,143	16,443,241	6,797,264
各務原市	387	20,902	10,871,715	44,673,681	73,133,717	26,855,159
可児市	181	13,136	5,865,731	27,608,562	45,077,339	16,765,734
山県市	161	3,412	1,127,741	4,278,059	7,160,811	2,685,876
瑞穂市	113	3,921	1,736,020	4,969,296	9,087,709	3,846,987
飛騨市	73	3,132	1,226,079	5,697,154	8,673,279	2,865,506
本巣市	83	4,133	1,612,730	4,803,664	9,321,214	4,220,303
郡上市	155	3,998	1,401,440	4,364,084	7,880,952	3,290,810
下呂市	118	2,994	1,010,728	3,475,506	6,183,227	2,497,058
海津市	166	3,823	1,422,897	8,166,037	11,726,078	3,320,509
郡計	1,048	39,500	16,236,353	65,950,192	110,837,070	42,341,865

資料：平成29年工業統計調査

2）事業所数、従業者数、現金給与総額、原材料使用額等、製造品出荷額等、付加価値額

（単位:万円）

区分	事業所数	従業者数	現金給与総額	原材料使用額等	製造品出荷額等	付加価値額
平成24年	190	6,753	2,511,631	10,499,520	17,134,905	6,353,543
平成25年	187	6,778	2,491,307	9,879,864	15,656,411	5,529,923
平成26年	180	6,582	2,520,177	9,205,740	15,212,952	5,649,874
平成27年	189	6,533	2,558,690	8,720,866	15,338,328	6,168,652
平成28年	163	6,670	2,594,294	8,621,547	14,971,666	5,927,010

資料：平成24～26年工業統計調査（12月31日現在）、平成29年工業統計調査（6月1日現在）
注：平成27年は「平成28年経済センサス-活動調査（平成28年6月1日現在）」の結果より、製造事業所について集計した数値
注：平成28年は「平成29年工業統計調査（6月1日現在）」の数値

3）産業（中分類）事業所数、従業者数、現金給与総額、原材料使用額等、製造品出荷額等、付加価値額

（単位：万円）平成29年6月1日現在

区分	事業所数	従業者数	現金給与総額	原材料使用額等	製造品出荷額等	付加価値額
総数	163	6,670	2,594,294	8,621,547	14,971,666	5,927,010
09. 食料品	17	436	125,740	264,333	581,342	294,113
10. 飲料・たばこ・飼料	1	18	x	x	x	x
11. 繊維工業製品	5	84	23,994	59,471	97,154	34,892
12. 木材・木製品	3	49	18,823	55,280	103,422	44,612
13. 家具・装備品	3	23	5,072	28,823	40,131	10,471
14. パルプ・紙・紙加工品	17	571	245,059	1,609,036	2,461,035	791,109
15. 印刷・同関連品	4	87	24,485	13,141	59,307	42,758
16. 化学工業製品	2	15	x	x	x	x
17. 石油製品・石炭製品	1	12	x	x	x	x
18. プラスチック製品	16	1,428	570,657	1,654,152	2,958,320	1,216,848
19. ゴム製品	1	10	x	x	x	x
20. なめし革・同製品・毛皮	－	－	－	－	－	－
21. 窯業・土石製品	26	945	396,335	709,156	1,530,388	770,288
22. 鉄鋼	4	146	59,668	479,604	737,348	245,882
23. 非鉄金属	5	401	161,766	657,582	1,214,544	516,598
24. 金属製品	13	375	145,296	895,692	1,361,847	438,092
25. はん用機械器具	4	69	23,893	96,259	142,607	42,915
26. 生産用機械器具	7	84	31,283	62,833	144,658	75,764
27. 業務用機械器具	2	358	x	x	x	x
28. 電子部品・デバイス・電子回路	5	360	120,050	446,651	709,675	245,756
29. 電気機械器具	8	253	49,810	135,860	239,417	96,254
30. 情報通信機械器具	1	22	x	x	x	x
31. 輸送用機械器具	14	869	396,195	1,004,652	1,912,615	847,845
32. その他の製品	4	55	11,115	10,147	25,218	13,953

資料：平成29年工業統計調査

7 農林業

1）地区別耕地面積の状況

（単位：戸、アール）平成27年2月1日現在

区分	総農家			
	総農家数	総面積	経営耕地面積	耕作放棄地面積
大井町	163	12,044	10,263	1,781
長島町	313	17,765	14,738	3,027
東野	197	11,190	10,171	1,019
三郷町	318	26,937	23,332	3,605
武並町	240	15,854	13,141	2,713
笠置町	246	10,385	8,656	1,729
中野方町	245	11,311	9,385	1,926
飯地町	92	5,680	4,839	841
岩村町	380	23,056	20,121	2,935
山岡町	534	36,485	29,572	6,913
明智町	421	20,901	18,034	2,867
串原	169	6,744	5,138	1,606
上矢作町	303	12,200	10,876	1,324
総計	3,621	210,552	178,266	32,286

区分	総農家のうち販売農家				総農家のうち自給的農家			
	農家数	総面積	経営耕地面積	耕作放棄地面積	農家数	総面積	経営耕地面積	耕作放棄地面積
大井町	73	9,278	8,572	706	90	2,766	1,691	1,075
長島町	154	13,198	11,652	1,546	159	4,567	3,086	1,481
東野	114	9,077	8,531	546	83	2,113	1,640	473
三郷町	217	23,866	21,238	2,628	101	3,071	2,094	977
武並町	125	12,667	11,003	1,664	115	3,187	2,138	1,049
笠置町	117	6,793	6,067	726	129	3,592	2,589	1,003
中野方町	120	7,800	6,879	921	125	3,511	2,506	1,005
飯地町	48	4,389	3,943	446	44	1,291	896	395
岩村町	204	18,575	16,740	1,835	176	4,481	3,381	1,100
山岡町	307	29,161	25,143	4,018	227	7,324	4,429	2,895
明智町	224	16,046	14,449	1,597	197	4,855	3,585	1,270
串原	67	3,554	3,126	428	102	3,190	2,012	1,178
上矢作町	128	7,970	7,437	533	175	4,230	3,439	791
総計	1,898	162,374	144,780	17,594	1,723	48,178	33,486	14,692

資料：平成27年農林業センサス

2）地区別農家数の推移

（単位：戸、%）

区分	平成22年				平成27年			
	専業	第一種	第二種	計	専業	第一種兼業	第二種兼業	計
大井町	19	2	65	86	19	－	54	73
長島町	27	3	160	190	33	6	115	154
東野	20	6	115	141	23	4	87	114
三郷町	40	12	219	271	37	13	167	217
武並町	27	8	123	158	20	8	96	124
笠置町	20	2	112	134	27	7	83	117
中野方町	12	2	120	134	16	2	102	120
飯地町	11	2	44	57	14	3	31	48
岩村町	52	6	233	291	37	7	160	204
山岡町	60	9	333	402	44	26	237	307
明智町	50	5	211	266	49	11	164	224
串原	27	9	60	96	23	5	39	67
上矢作町	38	4	112	154	36	7	85	128
総計	403	70	1,907	2,380	378	99	1,420	1,897
構成比	17	3	80	100	20	5	75	100
岐阜県実数	5,671	2,258	28,416	36,345	5,776	1,902	20,797	28,475
県構成比	16	6	78	100	20	7	73	100

資料：各年　農林業センサス

3）農地移動実態の状況

注）合計は端数処理のため一致しない場合がある。

（単位:件、ha）

区分（農地法による移動等）			平成26年	平成27年	平成28年	平成29年	平成30年
3条	許可件数		41	50	59	45	66
	許可面積		9.4	11.1	17.5	8.0	12.8
	内訳	田	7.7	8.3	11.2	6.6	9.1
		畑	1.7	2.8	6.3	1.4	3.7
		その他	－	－	－	－	－
4条	許可件数		31	21	36	21	20
	許可面積		1.4	1.8	1.6	0.8	0.8
	転用前内訳	田	0.5	1.1	0.9	0.5	0.6
		畑	0.9	0.7	0.7	0.3	0.2
	転用後内訳	住宅地	0.4	0.6	0.6	0.4	0.4
		工業地	－	0.1	0.1	－	0.2
		商業地	－	－	－	0.2	0.1
		その他	0.8	0.6	0.9	0.2	0.1
		一時転用	0.2	0.5	－	－	－
5条	許可件数		102	82	83	66	78
	許可面積		5.8	4.0	5.6	13.2	4.3
	転用前内訳	田	3.7	2.6	2.2	11.2	2.6
		畑	2.1	1.4	3.4	2.0	1.7
		その他	－	－	－	－	－
	転用後内訳	住宅地	2.6	1.9	1.2	1.1	1.8
		工業地	0.1	0.2	0.3	0.6	0.5
		商業地	0.8	0.5	0.5	9.2	0.4
		その他	1.7	1.3	3.6	1.6	1.3
		一時転用	0.4	0.1	－	0.7	0.3

資料：農業委員会

4）民有林の森林資源構成の現況

注）四捨五入により、計と内訳は一致しない場合がある。　（単位：ha）平成30年4月１日現在

区 分	総　　数	立 木 地	伐採跡地	竹　　林	未立木地
民有林	34,266	33,245	12	69	939

資料：林政課

5）民有林の森林資源構成の現況（人工林）

（単位：面積=ha、蓄積=㎥）平成30年4月1日現在

区　　分		人　工　林				
		計	スギ	ヒノキ	その他針葉樹	広葉樹
総　　数	面積	20,879.25	3,556.35	16,409.07	855.87	57.96
	蓄積	6,324,808	1,579,429	4,583,242	156,668	5,469
1･2齢級	面積	26.98	0.97	18.87	－	7.14
	蓄積	－	－	－	－	－
3･4齢級	面積	122.32	2.51	110.95	0.11	8.75
	蓄積	12,249	391	10,886	8	964
5･6齢級	面積	554.30	14.01	522.78	1.28	16.23
	蓄積	89,099	3,392	84,045	165	1,497
7･8齢級	面積	2,091.60	82.51	1,995.43	2.05	11.61
	蓄積	488,836	26,802	460,536	305	1,193
9･10齢級	面積	4,040.39	240.78	3,755.60	43.15	0.86
	蓄積	945,507	85,136	852,211	8,064	96
11･12齢級	面積	6,877.46	1,513.71	4,964.77	394.25	4.73
	蓄積	2,081,170	621,937	1,381,589	77,072	572
13･14齢級	面積	3,361.66	831.88	2,261.50	264.06	4.22
	蓄積	1,172,321	386,734	736,883	48,209	495
15齢級以上	面積	3,804.54	869.98	2,779.17	150.97	4.42
	蓄積	1,535,626	455,037	1,057,092	22,845	652

資料：林政課

６）民有林の森林資源構成の現況（天然林）

（単位：面積=ha、蓄積=㎥）平成30年4月1日現在

区分		天然林				
		計	スギ	ヒノキ	その他針葉樹	広葉樹
総数	面積	12,313.10	6.75	39.46	2,936.04	9,330.85
	蓄積	1,839,393	2,554	13,658	638,332	1,184,849
1･2齢級	面積	27.29	0.00	0.00	0.19	27.10
	蓄積	―	―	―	―	―
3･4齢級	面積	36.94	0.00	0.00	0.00	36.94
	蓄積	3,037	―	―	―	3,037
5･6齢級	面積	25.47	0.00	0.00	0.26	25.21
	蓄積	2,184	―	―	6	2,178
7･8齢級	面積	107.53	0.00	0.00	3.53	104.00
	蓄積	11,712	―	―	568	11,144
9･10齢級	面積	241.70	0.12	1.07	15.23	225.28
	蓄積	28,367	44	254	2,606	25,463
11･12齢級	面積	2,619.84	4.39	10.42	416.87	2,188.16
	蓄積	361,069	1,534	3,019	86,825	269,691
13･14齢級	面積	4,872.89	1.06	5.26	1,041.57	3,825.00
	蓄積	727,415	402	1,693	233,122	492,198
15齢級以上	面積	4,381.44	1.18	22.71	1,458.39	2,899.16
	蓄積	705,609	574	8,692	315,205	381,138

資料：林政課

7）林産物の生産状況

（単位：㎥）

区分		ヒノキ	スギ	その他	合計
平成25年	恵那市森林組合	3,116	413	1,442	4,971
	恵南森林組合	3,989	2,014	405	6,408
	その他	2,240	2,279	152	4,671
	合計	9,345	4,706	1,999	16,050
26年	恵那市森林組合	2,975	536	746	4,257
	恵南森林組合	769	168	32	969
	その他	1,970	1,189	223	3,382
	合計	5,714	1,893	1,001	8,608
27年	恵那市森林組合	2,877	474	198	3,549
	恵南森林組合	1,550	609	17	2,176
	その他	4,598	455	644	5,697
	合計	9,025	1,538	859	11,422
28年	恵那市森林組合	2,889	381	14	3,284
	恵南森林組合	2,200	506	30	2,736
	その他	6,361	2,667	1,721	10,749
	合計	11,450	3,554	1,765	16,769
29年	恵那市森林組合	3,090	300	26	3,416
	恵南森林組合	2,497	443	154	3,094
	その他	4,459	1,228	1,077	6,764
	合計	10,046	1,971	1,257	13,274

資料：林政課

林産物の生産状況（その２）

区分	チップ	木炭	生しいたけ	乾しいたけ
	実数（㎥）	実数（Kg）	実数（Kg）	実数（Kg）
平成25年	－	3,050	32,005	75
26年	－	13,200	100,370	135
27年	－	13,260	55,512	80
28年	－	14,200	73,430	－
29年	－	9,295	68,710	－

資料：林政課

8 電気・水道

1）上水道の状況

注）行政区域内人口は、住民基本台帳人口（各年度4月1日現在）による。

注）平成29年4月1日より簡易水道は上水道へ統合される。

区　　分	行政区域内人口	給水区域内人口	給水人口	給水件数	公称施設能力（㎥）	年間配水量（㎥）
平成25年度	53,327	31,126	30,594	11,056	16,253	4,283,324
26年度	52,606	30,870	30,346	11,127	16,253	4,182,924
27年度	51,960	30,658	30,174	11,156	16,253	4,234,483
28年度	51,249	30,398	29,919	11,190	16,253	4,194,508
29年度	50,630	50,630	49,565	19,147	22,500	6,843,494

区　　分	年間有収水量（㎥）	有収率（%）	1日最大配水量（㎥）	1日平均配水量（㎥）	1人1日最大配水量（リットル）	1人1日平均給水量（リットル）
平成25年度	3,681,261	85.9	13,256	11,735	433.29	383.57
26年度	3,595,729	86.0	12,837	11,460	423.02	377.64
27年度	3,613,386	85.3	13,202	11,570	437.53	383.44
28年度	3,615,748	86.2	12,826	11,492	428.69	384.10
29年度	5,713,309	83.5	22,312	18,748	450.16	378.25

資料：上下水道課

９ 運輸・通信

１） ＪＲ東海恵那駅乗降客数

駅　　名	恵　那　駅		武　並　駅	
	乗降人員（千人）	1日平均（人）	乗降人員（千人）	1日平均（人）
平成25年度	2,367	6,486	347	950
26年度	2,296	6,290	334	916
27年度	2,343	6,402	342	934
28年度	2,323	6,365	332	909
29年度	2,315	6,343	346	948

資料：東海旅客鉄道株式会社

２）明知鉄道主要駅乗降客数

区　　分		定　期		定　期　外	
		乗降人員（千人）	1日平均（人）	乗降人員（千人）	1日平均（人）
全体	平成25年度	597	1,634	312	852
	26年度	515	1,412	329	902
	27年度	452	1,240	352	964
	28年度	424	1,160	337	992
	29年度	437	1,196	325	890
恵那駅	平成25年度	237	649	124	339
	26年度	204	559	130	358
	27年度	181	497	141	386
	28年度	174	478	139	379
	29年度	161	442	120	329
岩村駅	平成25年度	77	211	40	110
	26年度	68	187	44	120
	27年度	70	191	54	149
	28年度	48	131	38	105
	29年度	58	159	43	119
明智駅	平成25年度	77	212	41	111
	26年度	63	173	40	110
	27年度	70	191	54	148
	28年度	65	178	52	141
	29年度	68	185	50	138

資料：観光交流課

３）自動車登録台数の推移

区　分		普通貨物	小型貨物	普通乗合	小型乗合	普通乗用	小型乗用	被けん引車 特種	普通特種
平成26年	自家用車	1,202	1,920	11	100	8,683	11,448	4	488
	営業車	288	16	30	21	2	38	2	73
	合　計	1,490	1,936	41	121	8,685	11,486	6	561
平成27年	自家用車	1,142	1,843	11	94	8,654	11,177	4	481
	営業車	300	20	29	20	2	38	2	77
	合　計	1,442	1,863	40	114	8,656	11,215	6	558
平成28年	自家用車	1,116	1,809	11	91	8,726	10,908	3	467
	営業車	307	22	28	21	1	39	2	74
	合　計	1,423	1,831	39	112	8,727	10,947	5	541
平成29年	自家用車	1,106	1,786	10	91	8,923	10,717	3	467
	営業車	319	22	30	19	1	41	2	68
	合　計	1,425	1,808	40	110	8,924	10,758	5	535
平成30年	自家用車	1,123	1,766	13	90	9,050	10,451	3	467
	営業車	297	22	27	20	1	41	2	64
	合　計	1,420	1,788	40	110	9,051	10,492	5	531

（単位：台）

小型特殊	大型特殊	小型二輪	軽二輪	軽三輪	軽四貨物	軽四乗用	軽特殊	合　　計
86	323	839	705	－	7,711	12,828	77	46,425
4	－	－	－	－	－	－	－	474
90	323	839	705	－	7,711	12,828	77	46,899
89	325	875	729	－	7,692	13,123	73	46,312
4	－	－	－	－	－	－	－	492
93	325	875	729	－	7,692	13,123	73	46,804
88	326	891	750	－	7,633	13,204	67	46,090
5	－	－	－	－	－	－	－	499
93	326	891	750	－	7,633	13,204	67	46,589
89	331	899	738	－	7,554	13,248	69	46,031
6	－	－	－	－	－	－	－	508
95	331	899	738	－	7,554	13,248	69	46,539
88	329	905	728	－	7,503	13,338	70	45,924
8	－	－	－	－	－	－	－	482
96	329	905	728	－	7,503	13,338	70	46,406

資料：岐阜県自動車会議所（恵中自家用自動車協同組合）

４）中央自動車道恵那インター自動車通過台数の状況

注）その他は軽自動車、普通車、中型車を指す

（単位：千台）

区　分	入　口				出　口			
	特大	大型	その他	計	特大	大型	その他	計
平成25年度	10	75	1,264	1,349	10	71	1,268	1,349
26年度	9	67	1,164	1,240	9	64	1,169	1,243
27年度	10	69	1,174	1,253	10	64	1,178	1,252
28年度	9	75	1,186	1,270	10	69	1,197	1,276
29年度	10	79	1,166	1,255	10	74	1,169	1,253

資料：中日本高速道路（株）

５）ケーブルテレビ及び通信サービス地区別加入件数

注）加入割合は、平成30年12月31日の世帯数で計算

平成30年12月31日現在

区　分	世　帯　数	ケーブルテレビ（放　送）	ケーブルテレビ加入割合	ケーブルテレビ（インターネット通信）40～100Mbps	インターネット加入割合
大井町	5,405	1,375	25.44%	1,011	18.70%
長島町	3,770	1,462	38.78%	981	26.02%
東野	632	265	41.93%	132	20.89%
三郷町	859	671	78.11%	436	50.76%
武並町	1,218	860	70.61%	600	49.26%
笠置町	439	376	85.65%	273	62.19%
中野方町	547	397	72.58%	309	56.49%
飯地町	273	238	87.18%	140	51.28%
岩村町	1,862	1,446	77.66%	1,048	56.28%
山岡町	1,549	1,378	88.96%	952	61.46%
明智町	2,036	1,467	72.05%	1,017	49.95%
串原	311	315	101.29%	214	68.81%
上矢作町	778	784	100.77%	365	46.92%
総計	19,679	11,034	56.07%	7,478	38.00%

資料：危機管理課

10 社会福祉

1）生活保護の状況

注）保護世帯数、人員は年間累計。保護率は年間累計の平均である。

区分	被保護状況			保護率（%）			扶助額（千円）
	世帯数	人員	平均世帯人員	全国	岐阜県	恵那市	
平成25年度	877	1,008	1	17.1	5.9	1.6	171,813
26年度	949	1,151	1	17.1	5.9	1.9	181,355
27年度	1,039	1,298	1	17.1	5.9	2.1	191,698
28年度	1,080	1,325	1	16.9	5.9	2.1	198,543
29年度	1,026	1,173	1	17.0	6.0	2.0	192,329

区分	種類別扶助人員の状況							
	介護	生活	教育	住宅	医療	出産	生業	葬祭
平成25年度	186	713	3	599	942	－	12	1
26年度	213	877	18	772	1,039	1	25	－
27年度	281	983	34	862	1,135	－	36	－
28年度	298	997	36	903	1,088	－	24	1
29年度	314	825	－	711	1,006	－	3	5

資料：社会福祉課

2）障がい種類別身体障がい者数

（単位：人）各年3月31日現在

区分	視覚障がい	聴覚障がい	言語障がい	肢体不自由	内部障がい	計
平成25年度	128	230	30	1,754	825	2,967
26年度	130	230	37	1,729	819	2,945
27年度	130	216	35	1,673	795	2,849
28年度	124	198	30	1,562	775	2,689
29年度	124	210	29	1,503	761	2,627

資料:社会福祉課

3）知的障がい者数

（単位：人）各年3月31日現在

区　分	療育手帳所持者数				
	重　度			中　度	軽　度
	A	A１	A２	B１	B２
平成25年度	41	58	78	164	132
26年度	39	59	80	165	136
27年度	36	60	78	168	134
28年度	34	60	85	170	133
29年度	33	62	89	167	148

資料：社会福祉課

4）精神障がい者数

（単位：人）各年3月31日現在

区分	精神障害者保健福祉手帳所持者数		
	１級	２級	３級
平成25年度	61	201	75
26年度	72	202	73
27年度	74	219	80
28年度	75	241	80
29年度	74	257	82

資料：社会福祉課

5）障がい福祉サービス利用状況

（単位：人）各年3月31日現在

区　分	在宅サービス	施設サービス（入所）	施設サービス（グループホーム・ケアホーム）
平成25年度	515	63	35
26年度	552	64	45
27年度	528	67	53
28年度	580	63	46
29年度	653	64	44

資料：社会福祉課

6）障がい諸手当受給件数

（単位：件）

区　　分	特別障害者手当	障害児福祉手当
平成25年度	63	18
26年度	61	18
27年度	65	21
28年度	64	22
29年度	65	21

資料:社会福祉課

7）私立保育園児数

注)入園児数は各年度4月1日現在。定員は平成30年4月1日現在。

平成27年度から公立の保育園は認定こども園となり、「１３　教育・文化　４）こども園児数の推移」へ掲載した。

（単位：人）

園　　名	定員	設立年月	入園児数				
			平成26年度	平成27年度	平成28年度	平成29年度	平成30年度
千草保育園	60	昭和52年4月	54	61	47	60	65
ルンビニー保育園	60	昭和55年4月	65	47	61	62	52
合　　計	120	－	119	108	108	122	117

資料：教育委員会幼児教育課

8）福祉医療の状況

（単位：人、件、円）平成30年3月31日現在

区　　分	平成29年度				
	受給者数	受給件数	助成額	１件当たり医療費	１人当たり医療費
重度心身障がい者	2,757	77,550	351,967,736	4,538	127,663
乳　幼　児	5,961	85,247	166,629,802	1,954	27,953
母子家庭等	923	11,508	27,695,018	2,406	30,005
父子家庭	57	456	1,006,890	2,208	17,664
総　　計	9,698	174,761	547,299,446	3,131	56,434

資料：保険年金課

９）後期高齢者医療給付費

（単位：人、件、円）各年3月31日現在

区　分	受給者数	受給件数	医療給付額	１件当たり医療給付費	１人当たり医療医療費
平成25年度	9,095	243,202	6,056,651,310	24,904	665,932
26年度	9,101	243,031	6,082,351,170	25,027	668,317
27年度	9,163	246,167	6,205,466,168	25,208	677,231
28年度	9,173	248,325	6,218,288,534	25,041	677,890
29年度	9,175	247,749	6,403,386,180	25,846	697,917

資料：保険年金課

１０）介護サービス事業所数

注）訪問看護は訪問看護ステーションのみ、通所リハビリテーションは一部、訪問リハビリテーション、居宅管理指導、福祉用具貸与、福祉用具販売は除く

平成30年4月1日現在

区　分	事業所数
居宅介護支援	25
訪問介護	14
訪問入浴介護	1
訪問看護	10
通所介護	16
通所リハビリテーション	3
短期入所生活介護	8
短期入所療養介護	2
介護老人福祉施設	4
介護老人保健施設	2
認知症対応型通所介護	6
小規模多機能型居宅介護	4
認知症対応型共同生活介護	11
総計	106

資料：高齢福祉課

１１）介護保険の状況

（単位：人、千円）

区分	平成25年度	平成26年度	平成27年度	平成28年度	平成29年度
第一号被保険者数	16,318	16,674	16,857	16,941	17,032
要介護認定者数	2,803	2,871	2,884	2,846	2,937
介護サービス利用者数	29,813	33,971	35,563	37,142	36,746
在宅サービス利用者	19,585	22,766	24,042	24,041	23,680
地域密着型サービス利用者	3,581	4,204	4,660	6,344	6,496
施設サービス利用者	6,626	7,001	6,861	6,757	6,570
標準給付費総額	4,910,228	5,136,926	5,273,263	5,131,542	5,110,552
在宅サービス給付費	2,255,983	2,325,379	2,417,255	2,206,770	2,184,621
地域密着型ｻｰﾋﾞｽ給付費	684,728	765,136	847,970	975,461	1,024,755
施設給付費	1,679,686	1,742,842	1,702,779	1,658,344	1,628,777
特定入所者介護サービス費	195,970	203,838	199,557	181,204	164,922
高額介護サービス費	76,725	82,502	88,098	92,501	88,426
高額医療合算介護サービス費	10,819	11,916	11,748	12,604	13,444
審査支払手数料	6,317	5,313	5,855	4,658	5,608
サービス利用者１人当たり給付費	165	151	148	138	139
１人当たり在宅サービス給付費	115	102	101	92	92
１人当たり地域密着型サービス給付費	191	182	182	154	158
１人当たり施設サービス給付費	253	249	248	245	248

資料：高齢福祉課

11 公共土木･住宅建設

1）道路網の整備状況（国・県道）

（単位：m、%）平成30年4月1日現在

区分		路線数	改良状況			改良率
			実延長	改良済	未改良	
国道	直轄道	1	10,855	10,855	－	100.0
	県管理道	3	92,390	72,647	19,743	78.6
	合計	4	103,245	83,502	19,743	80.9
県道	主要地方道	7	93,563	82,972	10,591	88.7
	一般県道	18	85,591	55,245	30,346	64.5
	合計	25	179,154	138,217	40,937	77.1

資料：建設課

2）道路網の整備状況（市道）

（単位：m、%）平成30年4月1日現在

区分		路線数	車道部幅員別延長			
			3.5未満	3.5～5.6	5.6以上	計
市道	1級	69	2,662	31,783	102,082	136,527
	2級	67	8,032	42,822	42,176	93,030
	その他	2,355	520,631	303,301	85,401	909,333
	合計	2,491	531,325	377,906	229,659	1,138,890

区分		改良状況		舗装状況	
		改良済	改良率	舗装済	舗装率
市道	1級	109,053	79.9	136,527	100.0
	2級	67,321	72.4	92,615	99.6
	その他	236,244	26.0	810,995	89.2
	合計	412,618	36.2	1,040,137	91.3

資料：建設課

3）主要道路の自動車交通量

（単位：台／12h）

路線名		観測地点	平成11年	平成17年	平成22年	平成27年
国道	中央自動車道	中津川IC～恵那IC間	18,350	19,525	18,916	19,529
	中央自動車道	恵那IC～瑞浪IC間	22,107	24,018	24,144	24,593
	19号	武並町竹折	15,037	15,865	13,533	14,394
	19号	長島町中野	14,937	15,581	13,291	15,588
	19号	長島町正家	19,720	20,860	21,029	17,519
	257号	東野	8,339	7,664	8,252	9,913
	257号	岩村町飯羽間	8,339	7,664	－	－
	257号	上矢作町下	2,068	1,785	1,825	2,089
	257号	上矢作町田中	3,445	3,333	3,385	3,775
	363号	明智町荒井	4,027	4,121	4,737	5,167
	363号	山岡町馬場山田	6,455	4,758	4,841	5,599
	418号	武並町竹折	2,846	3,551	3,246	3,433
	418号	武並町藤	1,968	2,085	2,075	3,452
	418号	上矢作町	－	－	－	－
主要地方道	多治見恵那線	長島町永田	7,487	8,372	7,991	7,965
	恵那白川線	長島町中野	12,352	12,237	11,266	9,828
	恵那白川線	中野方町太田	2,327	2,507	2,474	2,315
	恵那蛭川東白川線	笠置町毛呂窪	1,574	1,527	1,578	2,157
	豊田明智線	明智町横道	1,132	934	918	820
	瑞浪大野瀬線	串原川ヶ渡	590	472	464	425
	瑞浪大野瀬線	明智町	－	－	－	－
	瑞浪上矢作線	山岡町田代	3,335	3,471	3,411	4,242
	瑞浪上矢作線	明智町東方	373	591	581	596
一般県道	阿木大井線	東野	4,280	4,705	4,585	3,743
	毛呂窪姫栗線	笠置町毛呂窪	440	295	290	273
	恵那峡公園線	大井町関戸	6,045	6,035	5,500	5,535
	恵那停車場線	大井町舟橋	3,131	3,478	9,277	9,361
	大湫恵那線	長島町久須見	1,470	1,411	756	729
	恵那八百津線	飯地町	757	725	1,255	1,107
	武並停車場線	武並町	578	482	476	437
	月瀬上矢作線	上矢作町万場	403	178	175	601
	上仁木明智線	明智町太田	1,630	553	543	512
	下明智線	串原大平	244	482	474	436
	下手向陶線	山岡町原	2,810	2,697	2,197	2,217
	久保原阿木線	岩村町飯羽間	753	1,729	1,717	1,805
	岩村停車場線	岩村町	3,131	2,906	2,868	3,062
	串原明智山岡線	山岡町馬場山田	207	227	223	181

資料：全国道路交通センサス

4）公営住宅の入居状況

平成30年4月1日現在

区　　分	市営住宅	特定公共賃貸住宅	若者住宅	一般住宅	合計
施設数(戸)	571	10	39	17	637
入居数(戸)	468	5	32	12	517

資料：都市住宅課

5）公園、緑地の現況

平成30年4月1日現在

区　分	名　　称	設置日	面積（ha）	所　在　地
総合公園	まきがね公園	S59.10. 1	11.38	長島町中野1269番地389
都市緑地	阿木川公園	H10.10.13	5.03	長島町正家二丁目117番地先
街区公園	中央公園	S49.12.24	0.34	大井町200番地8
	中野公園	S51.10. 6	0.17	長島町中野475番地20
	うとう公園	H10. 4. 1	0.14	長島町正家一丁目8番地1
	マロニエ公園	H10. 4. 1	0.13	長島町正家三丁目6番地1
	ほりた公園	H10.12.15	0.16	長島町正家二丁目4番地6
	まきもと公園	H10.12.15	0.12	長島町正家一丁目6番地2
	学頭公園	H15. 4. 1	0.16	大井町1135番地2
	ふれあいひろば	H19. 7. 7	0.40	長島町中野二丁目2番地4
	神田公園	H21.6.24	0.13	長島町中野一丁目6番地1
	大崎公園	H21.6.24	0.07	長島町中野二丁目10番地
	中山道大井宿広場	H24.9.20	0.24	大井町210番地1

資料：都市住宅課

12 保健・衛生

1）出生数の推移

注）率は人口1,000人当たりの年間の出生児数の割合を表す。

（単位：人、%）

区分		全国	岐阜県	恵那市
平成25年	実数	1,029,816	16,000	375
	率	8.2	7.9	7.2
26年	実数	1,003,539	15,138	323
	率	8.0	7.5	6.3
27年	実数	1,005,677	15,464	330
	率	7.9	7.6	6.5
28年	実数	976,978	14,831	291
	率	7.7	7.3	5.8
29年	実数	946,065	14,039	294
	率	7.5	7.0	5.9

資料：恵那保健所「恵那の公衆衛生」

2）死亡数の推移

注）率は人口1,000人当たりの年間の死亡者数の割合を表す。

（単位：人、%）

区分		全国	岐阜県	恵那市
平成25年	実数	1,268,436	21,518	652
	率	10.1	10.7	12.5
26年	実数	1,273,004	21,658	711
	率	10.1	10.8	13.8
27年	実数	1,290,444	21,996	726
	率	10.2	10.8	14.2
28年	実数	1,307,748	22,471	765
	率	10.3	11.1	15.2
29年	実数	1,340,397	22,964	740
	率	10.6	11.4	14.9

資料：恵那保健所「恵那の公衆衛生」

3）健康診断の状況

注）平成20年度より基本検診は特定健康診査に変更

（単位：人、％）

区分		平成25年度	平成26年度	平成27年度	平成28年度	平成29年度
特定健康診査	対象者	9,768	9,488	9,171	8,831	8,506
	受診者	3,769	3,604	3,813	3,710	3,820
	検診率	38.6	38.0	41.6	42.0	44.9
胃がん検診	対象者	16,330	16,330	21,210	33,478	33,280
	受診者	1,008	881	841	752	675
	検診率	6.2	5.4	4.0	2.2	2.0
子宮がん検診	対象者	12,047	12,047	12,349	22,549	22,191
	受診者	1,551	1,278	1,384	1,311	1,132
	検診率	12.9	10.6	16.4	5.8	5.1
肺がん検診	対象者	16,330	16,330	21,210	33,478	33,280
	受診者	973	4,042	3,829	3,616	3,332
	検診率	6.0	24.8	18.1	10.8	10.0
乳がん検診	対象者	10,300	10,300	10,602	17,968	17,800
	受診者	1,493	1,379	1,530	1,409	1,438
	検診率	15.0	13.4	18.1	7.8	8.1
大腸がん検診	対象者	16,330	16,330	21,210	33,478	33,280
	受診者	1,858	1,715	1,725	1,651	1,804
	検診率	11.4	10.5	8.1	4.9	5.4

資料：健幸推進課

※対象者：24年度以降厚生労働省地域保健・健康増進事業報告より

4）医療施設及び病床数の状況

（単位：床）各年10月1日現在

区分	病院	病床数				診療所	病床数	歯科診療所	助産所	施術所
		一般	結核	療養	計					
平成25年度	2	182	10	63	255	43	86	20	2	63
26年度	2	182	10	63	255	43	86	21	2	62
27年度	2	182	10	63	255	43	67	21	3	63
28年度	2	192	-	63	255	42	67	21	2	61
29年度	2	255	-	-	255	42	63	21	2	62

資料：恵那保健所「恵那の公衆衛生」

5）主要死因別の状況

注）率は総対比

（単位：人、％）

区分		平成25年度	平成26年度	平成27年度	平成28年度	平成29年度
総数	実数	652	711	726	765	740
	率	100	100	100	100	100
悪性新生物	実数	165	181	170	187	190
	率	25.3	25.5	23.4	24.4	25.7
脳血管疾患	実数	60	65	60	51	40
	率	9.2	9.1	8.3	6.7	5.4
心疾患	実数	116	134	142	127	119
	率	17.8	18.8	19.6	16.6	16.1
肺炎	実数	45	54	44	52	28
	率	6.9	7.6	6.1	6.8	3.8
肝疾患	実数	3	3	9	8	5
	率	0.5	0.4	1.2	1.0	0.7
腎不全	実数	12	18	12	13	18
	率	1.8	2.5	1.7	1.7	2.4
糖尿病	実数	4	2	3	4	3
	率	0.6	0.3	0.4	0.5	0.4
老衰	実数	86	75	112	153	128
	率	13.2	10.5	15.4	20.0	17.3
不慮の事故	実数	19	16	26	20	22
	率	2.9	2.3	3.6	2.6	3.0
自殺	実数	13	21	13	7	13
	率	2.0	3.0	1.8	0.9	1.8
その他	実数	129	142	135	143	174
	率	19.8	20.0	18.5	18.7	23.4

資料：恵那保健所「恵那の公衆衛生」

6）ごみ処理の状況

年度	処理区域人口	年間ごみ処理量					1人当たりの1日平均処理量（g）	埋立量（t）
		可燃ごみ（t）	不燃ごみ（t）	資源ごみ（t）	電池・蛍光管（t）	計		
平成25年度	53,745	12,381	920	607	35	13,943	711	779
26年度	53,165	12,231	901	587	27	13,746	708	770
27年度	52,441	12,331	894	576	27	13,828	722	842
28年度	51,786	12,120	793	557	18	13,488	714	571
29年度	51,048	12,057	755	544	20	13,376	718	517

資料：環境課

7）資源ごみ処理の状況

エコセンター恵那

品目	出荷量（t）				
	平成25年度	平成26年度	平成27年度	平成28年度	平成29年度
RDF炭化	1,737.74	－	－	－	－
RDF	946.14	5,825.22	6,886.87	6,888.10	6,970.43
鉄（現状）	82.76	81.72	106.71	90.24	88.12
鉄（破砕）	206.31	190.62	177.91	173.29	158.46
モーター	2.49	2.68	0.75	0.57	－
アルミ（プレス）	40.79	38.52	38.53	35.35	31.89
アルミ（現状）	15.96	15.75	16.68	15.96	16.04
1.8 ﾘｯﾄﾙ 瓶	29.77	27.01	22.99	23.53	24.34
ビール瓶（大）	4.26	3.78	3.68	3.23	3.04
白瓶	161.84	186.27	184.37	174.17	158.33
茶瓶	141.25	127.84	140.23	127.75	116.80
その他瓶	64.16	52.25	77.86	50.64	62.88
ペットボトル	103.29	91.86	89.45	88.41	78.01
新聞	11.90	8.70	7.84	6.64	6.01
雑誌	34.10	32.64	29.09	23.44	25.72
段ボール	22.33	19.74	16.48	14.56	14.14
布類	32.13	30.79	26.11	20.48	25.75
飲料紙パック	0.22	0.05	0.29	0.09	－
ビデオ・CD・DVD	11.99	10.64	10.68	9.67	8.60
小型家電	66.20	60.68	65.50	66.68	72.52
自転車	－	1.12	1.04	0.46	－
塩ビ管	－	0.54	－	－	－
廃ペットボトル	0.66	0.38	0.16	－	－
合計	3,716.29	6,808.80	7,903.22	7,813.26	7,861.08

資料：環境課

8）し尿処理の状況

（単位：kℓ）

区分		平成25年度	平成26年度	平成27年度	平成28年度	平成29年度
藤花苑	生し尿	3,619	3,440	3,276	3,123	2,963
	浄化槽汚泥	7,441	7,518	8,052	7,820	7,850
	農業集落排水汚泥	963	961	927	938	913
	生活雑排水	15	11	8	10	6
	計	12,038	11,930	12,263	11,891	11,732
恵南衛生センター	生し尿	2,145	2,046	1,949	1,838	1,705
	浄化槽汚泥	6,104	4,827	4,672	4,852	4,855
	農業集落排水汚泥	808	446	425	415	409
	生活雑排水	－	－	－	－	－
	計	9,057	7,319	7,046	7,105	6,969

資料：環境課

9）下水道の状況

区分		計画区域面積（ha）	認可区域面積（ha）	計画人口	整備人口	水洗化人口	整備戸数	水洗化戸数	水洗化率(%)
公共下水道	平成25年度	885	737	17,800	17,535	17,290	6,825	6,641	98.6
	26年度	885	737	18,000	17,438	17,223	6,853	6,664	98.8
	27年度	885	750	18,200	17,310	17,095	6,876	6,687	98.8
	28年度	885	750	18,200	17,167	16,953	6,860	6,671	98.8
	29年度	885	750	18,200	17,092	16,877	6,925	6,737	98.7

区分		計画区域面積（ha）	認可区域面積（ha）	計画人口	整備人口	水洗化人口	整備戸数	水洗化戸数	水洗化率(%)
公共下水道 特定環境保全	平成25年度	507	504	14,410	13,696	10,628	4,948	3,795	77.6
	26年度	507	504	14,170	13,687	10,728	5,029	3,900	78.4
	27年度	507	504	14,170	13,455	10,557	5,000	3,883	78.5
	28年度	507	504	14,170	13,244	10,445	5,017	3,911	78.9
	29年度	507	504	14,170	13,025	10,330	5,034	3,936	79.3

区分		計画区域面積（ha）	認可区域面積（ha）	計画人口	整備人口	水洗化人口	整備戸数	水洗化戸数	水洗化率(%)
農業集落排水事業	平成25年度	737	737	4,340	2,769	2,260	1,006	732	81.6
	26年度	654	654	4,340	2,478	1,992	913	658	80.4
	27年度	654	654	4,340	2,432	1,952	897	651	80.3
	28年度	654	654	4,340	2,385	1,919	899	647	80.5
	29年度	654	654	4,340	2,342	1,880	893	649	80.3

資料：上下水道課

13 教育･文化

１）幼稚園施設規模、教員数

平成27年度から公立の幼稚園は認定こども園となり　「３）認定こども園施設規模、教員数」へ掲載した。

平成30年5月1日現在

区分		施設規模			園児			教員				事務職	学級数
		園地面積（㎡）	園舎面積（㎡）	構造	合計			園長		教諭			
					計	男	女	男	女	男	女		
私立	杉の子幼稚園	3,012	885	木造・鉄筋	193	90	103	1	－	2	18	－	9

資料：学校基本調査

２）幼稚園児数の推移

各年5月1日現在

年	園数	園児数			各歳別園児数		
		計	男	女	3	4	5
平成26年	4	382	194	188	128	141	113
27年	1	202	95	107	62	64	76
28年	1	193	93	100	63	66	64
29年	1	192	90	102	58	67	67
30年	1	193	90	103	65	58	70

資料：学校基本調査

3）認定こども園施設規模、教員数

平成30年5月1日現在

区　分	施設規模			園　児			教　員				事務職	学級数
	園地面積（㎡）	園舎面積（㎡）	構造	合計			園長		教諭			
				計	男	女	男	女	男	女		
城ヶ丘こども園	4,113	1,141	鉄筋	139	73	66	－	1	1	19	－	11
大井こども園	2,335	1,025	鉄筋	91	42	49	－	1	－	9	－	6
二葉こども園	4,880	926	鉄筋	88	41	47	－	1	－	8	－	6
長島こども園	1,521	481	木造	83	45	38	－	1	1	15	－	5
やまびここども園	4,870	483	木造	49	19	30	－	1	－	8	－	4
東野こども園	1,925	323	鉄筋	27	15	12	－	1	－	4	－	3
みさとこども園	986	517	木造・鉄筋	77	37	40	－	1	－	5	－	4
武並こども園	7,712	828	木造	95	57	38	－	1	－	9	－	6
中野方こども園	2,970	563	木造	38	20	18	－	1	1	4	－	4
飯地こども園	2,738	311	木造	10	7	3	－	1	－	2	－	2
岩村こども園	4,603	1,166	鉄筋	126	68	58	－	1	1	15	－	8
山岡こども園	28,641	1,490	鉄筋	85	49	36	－	1	1	8	－	8
明智こども園	8,983	1,052	木造	99	52	47	－	1	－	12	－	8
串原こども園	2,494	698	木造	17	11	6	－	1	－	2	－	3
上矢作こども園	6,700	849	木造	41	24	17	－	1	－	4	－	4
合　　計	85,471	11,853	－	1,065	560	505	－	15	5	124	－	82

資料：学校基本調査

4）こども園児数の推移

注）入園児数は各年度4月1日現在。定員は平成30年4月1日現在。
平成27年度から公立の保育園、幼稚園は認定こども園となった。

園名	定員	入園児数				
		平成26年度	平成27年度	平成28年度	平成29年度	平成30年度
城ヶ丘こども園	180	－	150	147	142	139
大井こども園	70	－	68	80	84	92
二葉こども園	105	－	99	100	94	87
長島こども園	90	－	83	89	88	83
やまびここども園	75	－	58	56	54	49
東野こども園	25	－	19	22	24	27
みさとこども園	80	－	78	76	76	75
武並こども園	120	－	112	107	98	95
中野方こども園	50	－	46	50	42	38
飯地こども園	20	－	10	13	11	10
岩村こども園	160	－	145	152	146	126
山岡こども園	90	－	87	87	86	84
明智こども園	115	－	108	92	109	99
吉田こども園	30	－	21	12	－	－
串原こども園	20	－	17	15	17	17
上矢作こども園	50	－	43	48	43	40
合計	1,280	－	1,144	1,146	1,114	1,061

資料：教育委員会幼児教育課

5）小学校児童数、中学校生徒数の推移

（注）　（　　）は、内数で特別支援学級

平成30年5月1日現在

区分		平成26年		平成27年		平成28年		平成29年		平成30年	
小学校	大井	289	(8)	308	(6)	295	(10)	293	(7)	298	(11)
	大井第二	533	(7)	499	(12)	467	(9)	440	(11)	426	(14)
	長島	484	(7)	479	(8)	482	(7)	489	(5)	505	(7)
	東野	76	(1)	75	(2)	80	(2)	80	(2)	81	(2)
	三郷	115	(3)	114	(5)	120	(4)	119	(3)	114	(2)
	武並	185	(4)	179	(6)	176	(10)	177	(12)	183	(6)
	恵那北	98	(1)	86	(1)	82	(1)	77	—	72	—
	中野方	72	—	77	—	79	—	81	—	80	—
	飯地	34	—	30	—	25	—	24	—	21	—
	岩邑	272	(6)	272	(7)	264	(5)	267	(5)	256	(6)
	山岡	214	(5)	193	(4)	186	(8)	171	(7)	168	(9)
	明智	225	(8)	234	(7)	255	(8)	236	(7)	229	(6)
	串原	30	—	27	—	31	—	37	—	30	—
	上矢作	76	(3)	72	(3)	68	(4)	72	(2)	69	(3)
	合計	2,703	(53)	2,645	(61)	2,610	(68)	2,563	(61)	2,532	(66)
中学校	恵那東	470	(7)	469	(7)	474	(9)	473	(12)	458	(11)
	恵那西	447	(9)	426	(8)	437	(7)	391	(8)	370	(9)
	恵那北	91	—	80	—	86	—	88	—	89	—
	岩邑	156	(5)	158	(6)	151	(5)	131	(4)	133	(5)
	山岡	125	(3)	124	(3)	116	(2)	106	(2)	90	(1)
	明智	147	(5)	131	(7)	112	(4)	113	(6)	111	(6)
	串原	12	—	12	—	11	—	13	—	13	—
	上矢作	47	(4)	49	(4)	50	(3)	41	(4)	39	(4)
	合計	1,495	(33)	1,449	(35)	1,437	(30)	1,356	(36)	1,303	(36)
総計		4,198	(86)	4,094	(96)	4,047	(98)	3,919	(97)	3,835	(102)

資料：学校基本調査

6）小学校施設規模、教員数、児童数の状況

※教員数は兼務を含まない

平成30年5月1日現在

区　　分	校地面積（㎡）	校　舎		屋内運動場		普通教室	特別教室	学級数	教員数	児童数
		構造	面積（㎡）	構造	面積（㎡）					
大井小学校	21,334	鉄筋	4,994	木造	920	14	7	14	24	298
大井第二小学校	37,670	鉄筋	5,038	鉄骨	992	23	7	17	28	426
長島小学校	19,632	鉄筋	4,426	鉄骨	1,064	19	10	19	29	505
東野小学校	10,942	鉄筋	1,904	鉄骨	1,000	7	7	7	13	81
三郷小学校	21,474	鉄筋	2,135	鉄骨	778	7	6	7	11	114
武並小学校	28,038	鉄筋	2,347	鉄骨	936	8	5	8	12	183
恵那北小学校	18,599	鉄筋	3,097	鉄骨	853	6	11	6	10	72
中野方小学校	17,797	鉄筋	2,237	鉄骨	778	6	6	6	10	80
飯地小学校	28,148	鉄筋	2,005	鉄骨	828	3	6	3	7	21
岩邑小学校	23,120	鉄筋	4,296	鉄筋	1,115	12	9	12	19	256
山岡小学校	49,413	木造	3,845	木造	896	10	7	8	14	168
明智小学校	20,803	鉄筋	4,646	鉄骨	973	14	8	10	16	229
串原小学校	17,518	鉄筋	1,192	鉄骨	330	4	2	4	6	30
上矢作小学校	12,235	鉄筋	2,828	鉄筋	807	8	7	8	12	69
総　　計	326,723	―	44,990	―	12,270	141	98	129	211	2,532

資料：学校基本調査

7）中学校施設規模、教員数、生徒数の状況

※教員数は兼務を含まない

平成30年5月1日現在

区分	校地面積（㎡）	校舎		屋内運動場		普通教室	特別教室	学級数	教員数	生徒数
		構造	面積（㎡）	構造	面積（㎡）					
恵那東中学校	30,294	鉄筋	7,689	鉄筋	1,297	20	15	15	29	458
恵那西中学校	41,687	鉄筋	6,155	鉄骨	1,230	13	15	13	27	370
恵那北中学校	25,420	鉄筋	2,997	鉄筋	1,079	3	8	3	10	89
岩邑中学校	26,074	鉄筋	3,423	鉄筋	1,325	8	9	7	13	133
山岡中学校	33,135	鉄筋	3,751	鉄筋	1,342	5	9	4	10	90
明智中学校	18,376	鉄筋	4,008	鉄筋	1,902	5	12	5	12	111
串原中学校	17,230	鉄筋	1,448	鉄骨	410	3	4	3	8	13
上矢作中学校	30,849	鉄筋	2,415	鉄筋	920	5	7	5	11	39
総計	223,065	―	31,886	―	9,505	62	79	55	120	1,303

資料：学校基本調査

8）特別支援学校施設規模、教員数、生徒数の状況

（単位：㎡、人）平成30年5月1日現在

区分	校地面積	校舎		屋内運動場		普通教室	特別教室	学級数	教員数	生徒数
		構造	面積	構造	面積					
恵那特別支援学校	24,513	鉄筋コンクリート	4,184	鉄筋コンクリート	993	42	14	43	101	149

資料：恵那特別支援学校

9）高等学校施設規模、教員数、生徒数の状況

（単位：㎡、人）平成30年5月1日現在

区分	校地面積	校舎		屋内運動場		普通教室	特別教室	学級数	教員数	生徒数
		構造	面積	構造	面積					
恵那高等学校	33,305	鉄筋（非木造） 木造	8,410 290	鉄骨	第一1,350 第二 897	18	20	18	52	681
恵那農業高等学校	89,418	鉄筋 鉄骨 木造	6,738 2,191 115	鉄筋	1,710	12	5	12	50	450
恵那南高等学校	19,214	鉄筋	6,785	鉄筋 鉄骨	1,456	10	25	10	34	169

資料：恵那高等学校・恵那農業高等学校・恵那南高等学校

１０）卒業後の状況（中学校）

（単位：人、％）各年5月1日現在

区分			平成25年度	平成26年度	平成27年度	平成28年度	平成29年度
卒業者数		総　数	463	528	471	499	476
		構成比	100.0	100.0	100.0	100.0	100.0
進学者		総　数	461	524	464	497	476
		構成比	99.4	99.2	98.5	99.6	100.0
	市内	総　数	209	226	207	197	229
		構成比	45.3	42.8	44.6	39.5	48.1
	市外	総　数	252	298	257	300	247
		構成比	54.7	56.4	55.4	60.1	51.9
教育訓練機関等入学者		総　数	－	1	－	－	－
		構成比	－	0.2	－	－	－
就職者		総　数	2	1	－	1	－
		構成比	0.4	0.2	－	0.2	－
就職進学者		総　数	1	－	1	－	－
		構成比	0.2	－	0.2	－	－
無業者		総　数	－	2	－	－	－
		構成比	－	0.4	－	－	－
その他		総　数	－	－	6	1	－
		構成比	－	－	1.3	0.2	－

資料：学校基本調査

１１）卒業後の状況（恵那高等学校）

注）無業者とは、主に進学浪人を指す。　（単位：人）各年5月1日現在

区　分	卒業者数	進学者			教育訓練機関	就職者				就職進学者	無業者	その他
		総数	地域別			総数	地域別					
	総数		県内	県外	総数		市内	県内	県外	総数	総数	総数
平成25年度	237	219	26	193	－	1	－	－	1	－	17	－
26年度	240	224	23	201	－	1	1	－	－	－	15	－
27年度	229	215	19	196	－	2	1	－	1	－	12	－
28年度	235	222	34	188	－	－	－	－	－	－	13	－
29年度	232	199	23	176	－	－	－	－	－	－	33	－

資料：卒業後の状況調査

１２）卒業後の状況（恵那農業高等学校）

注）無業者とは、主に進学浪人を指す。　（単位：％）各年5月1日現在

区　分	卒業者数	進学者			教育訓練機関	就職者				就職進学者	無業者	その他
		総数	地域別			総数	地域別					
	総数		県内	県外	総数		市内	県内	県外	総数	総数	総数
平成25年度	146	50	4	46	－	96	32	37	27	－	－	－
26年度	158	59	7	52	－	99	33	46	20	－	－	－
27年度	150	67	12	55	－	83	39	30	14	－	－	－
28年度	155	57	13	44	－	98	39	40	19	－	－	－
29年度	152	47	4	43	－	104	29	54	21	－	－	1

資料：卒業後の状況調査

１３）卒業後の状況（恵那南高等学校）

注）無業者とは、主に進学浪人を指す。　（単位：％）各年5月1日現在

区　分	卒業者数	進学者			教育訓練機関	就職者				就職進学者	無業者	その他
		総数	地域別			総数	地域別					
	総数		県内	県外	総数		市内	県内	県外	総数	総数	総数
平成25年度	100	44	6	38	－	51	21	18	12	1	－	4
26年度	84	36	16	20	－	48	22	14	12	－	－	－
27年度	79	25	9	16	－	53	24	16	13	1	－	－
28年度	44	19	6	13	－	24	11	8	5	1	－	－
29年度	50	19	7	12	－	30	15	9	6	1	－	－

資料：卒業後の状況調査

１４）スポーツ施設の状況

施設名		面積（㎡）	開設時期	利用者数（平成29年度）	概要
まきがね西グラウンド		16,000	S53.10	5,673	多目的（野球等）夜間照明
まきがね西体育館		835	S59.3	12,246	バレーボール、バスケットボール、卓球等
毛呂窪グラウンド		5,298	S58.10	588	多目的（野球等）夜間照明
毛呂窪体育館		708	S56.3	2,127	バレーボール、バスケットボール、卓球等
まきがね公園	多目的広場	14,500	S59.10	19,094	多目的（ソフトボール・サッカー等）夜間照明
	野球場	10,728	S60.11	7,039	軟式野球
	テニスコート	4,380	S60.11	15,681	砂入り人工芝コート６面、夜間照明
	体育館	1,635	S63.4	42,176	バレーボール、バドミントン、卓球、バスケットボール、軽スポーツ
	弓道場	572	H5.4	4,380	近的８人立ち
中野方グラウンド		5,211	H9.4	1,365	多目的（野球・サッカー等）夜間照明
岩村グラウンド		23,000	S58.3	4,052	多目的（野球・サッカー等）夜間照明
山岡グラウンド		18,412	S53.10	4,954	多目的（野球・サッカー等）夜間照明
明智グラウンド		18,184	H4.10	3,628	多目的（野球・サッカー等）夜間照明
上矢作グラウンド		14,652	S55.9	1,108	多目的（野球・サッカー等）夜間照明
山岡B＆G海洋センター		1,716	S59.5	14,130	アリーナ・武道場・会議室 プール（一般25m、低年齢用）
明智B＆G海洋センター		1,051	S57.3	10,845	アリーナ・会議室 プール（一般25m）
上矢作体育館		1,415	S55.9	2,538	バレーボール、バドミントン、ドッジボール等
上矢作プール		1,131	H9.3	2,385	一般・低年齢用25m
山岡テニスコート		840	H11.1	6,356	砂入り人工芝コート４面（夜間照明）、壁打練習場
上矢作テニスコート		1,543	H4.12	95	砂入り人工芝コート1面（夜間照明）
山岡弓道場		160	S56.7	1,353	近的６人立ち
明智弓道場		262	S58.10	1,576	近的６人立ち
串原弓道場		333	H11.2	90	近的６人立ち
上矢作弓道場		220	H2.7	740	近的６人立ち
明智武道館		493	S63.3	3,568	剣道１面・柔道１面
山岡マレットゴルフ場		18,000	H11.9	2,270	３６ホール

資料：スポーツ課

１５）スポーツイベント参加者数の推移

注）レクスポえなフェスティバルは、平成27年度から健幸フェスタに移行

（単位：人）

区　分	市民体育大会	スポーツ教室	恵那峡ハーフマラソン	大正村クロスカントリー	レクスポえなフェスティバル	合　計
平成25年度	2,314	1,663	3,471	1,925	1,992	11,365
26年度	2,648	1,433	3,136	1,796	2,170	11,183
27年度	1,988	1,583	3,314	1,828	－	9,753
28年度	2,047	1,525	3,116	1,794	－	8,482
29年度	2,262	2,806	3,279	1,921	－	10,268

資料：スポーツ課

１６）岐阜県クリスタルパーク恵那スケート場施設利用者数の推移

注）次季までの季間入場者を含む

（単位：人）

区　分	夏季	冬季	季間	合計
平成25年度	17,755	43,657	488	61,900
26年度	19,089	45,301	1,095	65,485
27年度	21,815	44,129	2,016	67,960
28年度	20,095	42,920	1,639	64,654
29年度	20,829	45,636	3,487	69,952

資料：スポーツ課

１７）コミュニティセンター（公民館）設置の状況

区分	建設年月	構造・規模	利用者数 (平成29年度)	職員等	単独・ 併設別
中央公民館	昭和59年3月	鉄筋２階 1,879.21㎡	54,966	館　長　１名 職　員　２名	複合
市民会館	昭和44年9月	鉄筋３階 一部２階 3,179.64㎡	47,363	塾　長　１名 主　事　２名	単独
東野 コミュニティセンター	昭和53年3月	鉄筋２階 1,184.91㎡	12,919	塾　長　１名 主　事　１名	複合
三郷 コミュニティセンター	昭和52年3月	鉄筋２階 749.82㎡	11,168	塾　長　１名 主　事　１名	複合
武並 コミュニティセンター	平成18年3月	鉄骨平屋 992.16㎡	21,785	塾　長　１名 主　事　１名	複合
笠置 コミュニティセンター	昭和55年3月	鉄筋２階 965.18㎡	10,632	塾　長　１名 主　事　１名	複合
中野方 コミュニティセンター	平成20年3月	鉄骨２階 （１階駐車場） 1,792.84㎡	6,592	塾　長　１名 主　事　１名	複合
飯地 コミュニティセンター	昭和57年3月	鉄筋２階 751.79㎡	2,716	塾　長　１名 主　事　１名	複合
岩村 コミュニティセンター	昭和53年6月	鉄筋２階 1,663.40㎡	16,318	塾　長　１名 主　事　１名	複合
山岡 コミュニティセンター	昭和63年	鉄筋２階 633.51㎡	8,793	塾　長　１名 主　事　１名	複合
明智 コミュニティセンター	昭和47年3月	鉄筋３階 1,003.3㎡	13,348	塾　長　１名 主　事　１名	単独
串原 コミュニティセンター	平成5年9月	鉄筋２階 1,395.82㎡	5,586	塾　長　１名 主　事　１名	単独
上矢作 コミュニティセンター	平成2年3月	鉄筋平屋 1,245.18㎡	4,939	塾　長　１名 主　事　１名	複合

資料：恵那文化センター、生涯学習課

１８）図書館利用者数（貸出）の推移

（単位：冊、人）

区　　分	蔵書数	平成25年度	平成26年度	平成27年度	平成28年度	平成29年度
中央図書館	243,111	72,741	70,364	65,437	62,147	65,521
東野コミュニティセンター図書室	2,027	9	554	1,051	1,141	881
三郷コミュニティセンター図書室	2,486	52	40	223	191	178
武並コミュニティセンター図書室	2,199	288	98	74	36	31
笠置コミュニティセンター図書室	1,900	359	330	494	282	268
中野方コミュニティセンター図書室	3,132	25	22	41	87	97
飯地コミュニティセンター図書室	1,739	15	10	6	107	72
岩村コミュニティセンター図書室	7,905	2,075	788	420	333	384
山岡コミュニティセンター図書室	4,601	4,621	1,583	1,329	1,531	1,275
明智コミュニティセンター図書室	6,474	6,214	2,486	1,736	1,763	1,613
串原コミュニティセンター図書室	3,824	703	341	367	560	349
上矢作コミュニティセンター図書室	11,263	1,686	573	348	249	325
合　　計	290,661	88,788	77,189	71,526	68,427	70,994

資料：中央図書館

１９）文化会館利用者数の推移

（単位：人）

区　分	建設年月	構造規模	平成25年度	平成26年度	平成27年度	平成28年度	平成29年度
恵那文化センター文化会館	昭和59年３月	ＲＣ構造 5,485.92 ㎡	53,745	57,873	56,908	72,824	67,840
明智かえでホール	平成６年３月	ＲＣ構造 1,967.58 ㎡	12,954	13,972	14,140	12,249	10,193
サンホールくしはら	平成５年９月	ＲＣ構造 1200.00 ㎡	4,345	4,681	4,468	97	－
合　計	－	－	71,044	76,526	75,516	85,170	78,033

資料：生涯学習課

２０）恵那市の文化財

平成30年3月31日現在（単位：件）

区分		国指定	県指定	市指定	計
有形文化財	建造物	1	4	31	36
	絵画	－	3	31	34
	彫刻	－	1	38	39
	工芸品	－	－	11	11
	書籍	－	－	3	3
	典籍	－	－	4	4
	古文書	－	－	14	14
	考古資料	－	5	8	13
	歴史資料	－	－	12	12
	小計	1	13	152	166
無形文化財		－	－	1	1
有形民俗文化財		－	1	1	2
無形民俗文化財		－	4	15	19
史跡		1	11	111	123
名勝		－	－	3	3
天然記念物		3	13	50	66
伝統的建造物群保存地区		1	－	－	1
国登録文化財		4	－	－	4
合計		10	42	333	385

資料：生涯学習課

14 司法・警察・消防

1）刑法犯の推移

注）交通業過を除く。

区分	刑法犯発生件数	検挙件数		刑法犯発生件数内訳（検挙件数）					
		件数	人数	凶悪犯	粗暴犯	窃盗	知能犯	風俗犯	その他
平成26年	364	81	83	1 (1)	29 (22)	233 (44)	29 (5)	5 (1)	67 (8)
27年	287	136	45	1 (1)	12 (10)	209 (110)	14 (8)	6 (1)	45 (6)
28年	229	70	64	1 (1)	23 (22)	140 (33)	19 (11)	1 (1)	45 (2)
29年	198	101	64	－ －	21 (21)	132 (64)	10 (4)	1 (1)	34 (11)
30年	222	109	71	－ －	25 (16)	146 (64)	7 (7)	1 －	43 (22)

資料：恵那警察署

2）交通事故の推移

各年12月末現在

区分	平成26年	平成27年	平成28年	平成29年	平成30年
人身件数	157	149	135	112	113
死者	3	4	4	2	－
負傷者	196	200	208	148	141

資料：恵那警察署

3）警察官の人数

（単位：人）

区分	恵那署管内合計人数
平成26年度	55
27年度	55
28年度	55
29年度	55
30年度	56

資料：恵那警察署

4）救急出動の状況

（単位：件）

区　分	総数	火災	自然災害	水難	交通	労働災害	運動競技	一般負傷	加害	自損行為	急病	その他
平成26年	2,337	7	－	－	226	26	7	329	4	25	1,458	255
27年	2,394	10	－	6	229	17	5	336	5	31	1,507	248
28年	2,322	10	－	－	203	38	10	351	3	19	1,427	261
29年	2,457	12	－	－	177	16	6	398	1	25	1,481	341
30年	2,592	11	－	－	215	21	9	394	1	21	1,596	324

資料：消防年報（消防本部）

5）火災の状況

区分		平成26年	平成27年	平成28年	平成29年	平成30年
火災件数		32	24	18	28	27
火災種別	建物火災	10	9	7	12	11
	林野火災	6	2	1	1	－
	車両火災	6	3	1	2	－
	その他火災	10	10	9	13	16
損害額（千円）		35,912	17,511	26,708	22,140	10,117
焼損面積	建物（㎡）	1,307	173	488	315	653
	林野（a）	159	17	3	21	－
	その他（a）	125	35	70	184	134
死者（人）		1	1	－	－	－
負傷者（人）		3	3	4	3	3
り災世帯数		6	6	7	3	3
り災人員		12	19	16	12	10

資料：消防年報（消防本部）

15 市民所得

1）市町村内総生産、市町村民所得（分配）

注）この推計値は過去に遡って改訂を行っているため、以前に公表した数値とは一致しない。　（単位：百万円、%）

区分	平成23年度		平成24年度		平成25年度		平成26年度		平成27年度	
	実額	構成比	実額	構成比	実額	構成比	実額	構成比	実額	構成比
経済活動別市町村内総生産										
1.産業	189,940	99.4	188,782	99.4	187,909	99.3	191,604	99.0	194,866	99.2
①農林水産業	2,503	1.3	2,640	1.4	2,538	1.3	2,329	1.2	2,258	1.1
a 農業	2,072	1.1	2,215	1.2	2,108	1.1	1,855	1.0	1,849	0.9
b 林業	416	0.2	412	0.2	414	0.2	458	0.2	393	0.2
c 水産業	15	0.0	14	0.0	15	0.0	15	0.0	16	0.0
②鉱業	518	0.3	481	0.3	441	0.2	295	0.2	343	0.2
③製造業	57,374	30.0	60,367	31.8	56,621	29.9	59,912	30.9	61,465	31.3
④電気・ガス・水道・廃棄物処理業	6,108	3.2	5,207	2.7	5,241	2.8	6,365	3.3	6,745	3.4
⑤建設業	12,595	6.6	8,659	4.6	12,543	6.6	9,975	5.2	8,316	4.2
⑥卸売・小売業	15,676	8.2	15,696	8.3	15,620	8.3	15,431	8.0	15,197	7.7
⑦運輸・郵便	8,918	4.7	8,306	4.4	7,869	4.2	7,712	4.0	8,108	4.1
⑧宿泊・飲食サービス	5,599	2.9	5,492	2.9	5,409	2.9	5,230	2.7	5,440	2.8
⑨情報通信業	3,426	1.8	3,457	1.8	3,442	1.8	3,755	1.9	3,701	1.9
⑩金融・保険業	7,012	3.7	7,094	3.7	7,135	3.8	6,468	3.3	6,701	3.4
⑪不動産業	21,194	11.1	21,855	11.5	21,895	11.6	21,204	11.0	21,743	11.1
⑫専門・科学技術・業務支援サービス	6,271	3.3	6,402	3.4	6,413	3.4	9,101	4.7	9,662	4.9
⑬公務	9,159	4.8	9,069	4.8	8,875	4.7	9,285	4.8	9,078	4.6
⑭教育	8,830	4.6	8,795	4.6	8,826	4.7	8,811	4.6	8,831	4.5
⑮保健衛生・社会事業	12,628	6.6	13,185	6.9	13,396	7.1	14,153	7.3	14,949	7.6
⑯その他のサービス	12,131	6.3	12,076	6.4	11,648	6.2	11,579	6.0	12,328	6.3
2.輸入品に課せられる税・関税等	1,116	0.6	1,196	0.6	1,331	0.7	1,976	1.0	1,625	0.8
合計	191,056	100	189,978	100	189,240	100	193,580	100	196,491	100
（再掲）										
第1次産業	2,503	1.3	2,640	1.4	2,538	1.3	2,329	1.2	2,258	1.1
第2次産業	70,487	36.9	69,507	36.6	69,605	36.8	70,182	36.3	70,124	35.7
第3次産業	116,951	61.2	116,634	61.4	115,766	61.2	119,093	61.5	122,483	62.3

資料：市町村民経済計算

1）市町村内総生産、市町村民所得（分配）　（続き）

（単位：百万円、%）

区分	平成23年度		平成24年度		平成25年度		平成26年度		平成27年度	
	実額	構成比	実額	構成比	実額	構成比	実額	構成比	実額	構成比
＜市町村民所得 ＞										
1.市町村民雇用者報酬	93,151	70.8	92,121	69.5	93,458	70.1	95,095	70.0	94,173	69.0
①賃金・俸給	78,625	59.8	77,331	58.4	78,354	58.8	79,616	58.6	79,038	57.9
②雇主の社会負担	14,526	11.0	14,790	11.2	15,103	11.3	15,479	11.4	15,135	11.1
a.雇主の現実社会負担	10,320	7.8	10,564	8.0	10,842	8.1	11,227	8.3	11,170	8.2
b.雇主の帰属社会負担	4,206	3.2	4,225	3.2	4,261	3.2	4,252	3.1	3,966	2.9
2.財産所得（非企業部門）	6,935	5.3	7,426	5.6	7,882	5.9	8,458	6.2	8,637	6.3
①一般政府	△ 807	△ 0.6	△ 828	△ 0.6	△ 591	△ 0.4	△ 527	△ 0.4	△ 299	△ 0.2
②家計	7,644	5.8	8,161	6.2	8,375	6.3	8,889	6.5	8,840	6.5
③対家計民間非営利団体	98	0.1	93	0.1	98	0.1	96	0.1	97	0.1
3.企業所得企業所得（法人企業の分配所得受払後）	31,467	23.9	32,935	24.9	31,913	23.9	32,315	23.8	33,652	24.7
①民間法人企業	14,557	11.1	16,368	12.4	15,054	11.3	15,142	11.1	15,983	11.7
②公的企業	1,142	0.9	883	0.7	736	0.6	1,225	0.9	1,311	1.0
③個人企業	15,768	12.0	15,684	11.8	16,123	12.1	15,948	11.7	16,357	12.0
合計	131,553	100	132,482	100	133,252	100	135,868	100	136,462	100
＜関連指標＞										
人口	53,197	人	52,685	人	52,163	人	51,630	人	51,073	人
就業者数（就業地ベース）	25,979	人	25,953	人	25,929	人	25,908	人	25,882	人
人口1人当たり市町村民所得	2,473	千円	2,515	千円	2,555	千円	2,632	千円	2,672	千円
就業者1人当たり市町村内総生産	7,354	千円	7,320	千円	7,298	千円	7,472	千円	7,592	千円
経済成長率	△ 0.9	%	△ 0.6	%	△ 0.4	%	2.3	%	1.5	%

資料：市町村民経済計算

16 市の財政

1）一般会計（歳入決算額）

（単位：千円）

区　　分	平成25年度	平成26年度	平成27年度	平成28年度	平成29年度
総　　額	29,499,575	30,230,089	31,044,272	30,076,583	28,605,727
市　　税	7,094,493	7,068,851	6,849,505	7,061,390	7,183,308
地方譲与税	287,432	273,502	286,793	284,224	283,423
利子割交付金	17,681	13,614	13,063	8,524	15,268
配当割交付金	24,020	41,199	37,637	21,748	29,968
株式譲渡所得割交付金	38,394	19,950	37,067	11,013	34,965
地方消費税交付金	511,303	617,119	1,010,395	900,796	927,856
ゴルフ場利用税交付金	125,168	116,818	118,437	121,505	113,610
自動車取得税交付金	90,904	32,123	62,940	65,125	87,199
地方特例交付金	25,309	23,934	24,030	25,340	23,910
地方交付税	10,726,899	10,574,361	10,555,295	10,069,981	9,538,279
交通安全対策特別交付金	6,383	5,589	5,818	5,663	5,362
分担金及び負担金	308,766	297,692	318,910	299,704	276,056
使用料及び手数料	423,569	412,121	386,304	385,371	371,806
国庫支出金	2,294,788	2,437,469	2,151,725	2,068,291	2,188,172
県支出金	1,768,290	1,992,502	1,993,978	2,044,489	1,961,319
財産収入	126,712	109,980	148,634	188,223	202,658
寄附金	5,212	6,531	45,133	29,861	10,765
繰入金	268,852	252,246	2,774,685	1,315,973	593,644
繰越金	1,500,235	1,792,347	1,216,797	1,498,905	1,396,430
諸収入	705,165	757,141	735,026	803,757	755,429
市　　債	3,150,000	3,385,000	2,272,100	2,866,700	2,606,300

資料：歳入歳出決算における主要施策の成果等実績

2）一般会計（歳出決算額）

（単位：千円）

区　　分	平成25年度	平成26年度	平成27年度	平成28年度	平成29年度
総　　額	27,707,268	29,013,292	29,545,367	28,680,153	27,185,730
議会費	203,551	205,558	216,317	198,383	195,671
総務費	5,377,729	4,098,311	5,193,661	4,139,074	3,774,393
民生費	6,428,833	7,075,649	7,124,502	7,317,314	7,745,112
衛生費	2,885,269	4,354,355	4,515,895	4,868,354	2,983,297
労働費	50,799	43,474	50,904	54,630	54,620
農林水産業費	1,284,684	1,254,830	1,235,541	1,196,243	1,168,997
商工費	467,959	742,550	838,880	1,028,907	1,181,414
土木費	2,010,320	2,107,064	1,868,785	1,646,953	1,599,930
消防費	965,992	977,913	1,447,739	910,922	954,051
教育費	2,891,511	2,840,172	2,475,972	2,465,606	3,123,862
災害復旧費	108,204	163,073	21,824	121,963	250,187
公債費	5,032,417	5,150,343	4,555,347	4,731,804	4,154,196

資料：歳入歳出決算における主要施策の成果等実績

3）財政状況

（単位：千円）

区　　分	平成25年度	平成26年度	平成27年度	平成28年度	平成29年度
基準財政収入額	5,964,667	6,060,332	6,251,956	6,385,392	6,381,510
基準財政需要額	12,456,659	12,671,796	13,508,186	13,887,522	13,772,508
標準財政規模	18,269,373	18,067,467	18,114,041	17,630,166	17,109,719
財政力指数	0.500	0.479	0.473	0.467	0.462
実質収支比率	8.7	6.4	8.0	7.4	7.6
経常収支比率	82.5	85.4	85.2	85.0	86.0
公債費比率	11.3	9.7	8.0	6.8	5.4
実質公債費比率	10.1	9.3	8.4	7.1	6.0
将来負担比率	17.8	5.4	－	13.3	－
積立金現在高	16,025,237	17,133,184	16,665,963	16,293,067	16,594,649
地方債現在高	35,488,865	34,221,851	32,326,768	30,768,421	29,457,839
債務負担行為限度額	739,012	123,049	1,934,465	2,250,556	2,383,170

資料：財務課

4）地方交付税の状況

（単位：千円）

区　　分	平成25年度	平成26年度	平成27年度	平成28年度	平成29年度
交付税決定総額	10,726,899	10,574,361	10,555,295	10,069,981	9,538,279
普通交付税	9,242,670	9,073,745	9,039,555	8,611,037	8,099,010
特別交付税	1,484,229	1,500,616	1,515,740	1,458,944	1,439,269
基準財政需要額（A）	15,207,322	15,131,127	15,291,500	14,985,431	14,491,931
基準財政収入額（B）	5,964,652	6,060,316	6,251,945	6,362,067	6,381,489
交付基準額（A-B）	9,242,670	9,070,811	9,039,555	8,623,364	8,110,442
財政力指数	0.482	0.479	0.473	0.467	0.462

資料：財務課

5）市税の状況

（単位：千円）

区　　分	平成25年度	平成26年度	平成27年度	平成28年度	平成29年度
総額	7,094,493	7,068,851	6,849,505	7,061,390	7,183,308
市民税	2,739,401	2,848,984	2,678,228	2,694,055	2,814,654
固定資産税	3,508,019	3,388,961	3,352,420	3,527,420	3,546,062
軽自動車税	127,154	129,368	131,838	155,895	161,264
たばこ消費税	392,410	379,017	370,334	363,519	341,037
鉱産税	1,473	1,188	1,578	1,624	1,562
特別土地保有税	－	－	－	－	－
入湯税	46,999	43,792	42,336	41,941	40,866
都市計画税	279,037	277,541	272,771	276,936	277,863

資料：財務課

６）特別会計（歳入決算額）

（単位：千円）

区　　分	平成25年度	平成26年度	平成27年度	平成28年度	平成29年度
総　　額	15,152,774	15,795,756	16,473,545	15,874,859	14,900,702
国民健康保険事業	5,876,685	6,199,131	6,712,654	6,622,964	6,494,284
介護保険（事業勘定）	5,275,073	5,513,135	5,729,631	5,768,460	5,902,722
介護保険（サービス事業勘定）	22,334	25,189	25,744	23,017	21,841
簡易水道事業	1,387,452	1,608,128	1,065,750	787,745	－
農業集落排水事業	288,329	243,014	203,592	199,318	183,451
駐車場事業	31,371	－	－	－	－
公共下水道事業	1,657,994	1,577,172	2,104,610	1,810,995	1,620,529
遠山財産区	811	320	349	379	885
上財産区	961	922	898	1,224	898
後期高齢者医療	611,764	628,745	630,317	660,757	676,092

資料：歳入歳出決算における主要施策の成果等実績

７）特別会計（歳出決算額）

（単位：千円）

区　　分	平成25年度	平成26年度	平成27年度	平成28年度	平成29年度
総　　額	14,726,941	15,358,369	16,066,715	15,307,958	14,474,482
国民健康保険事業	5,610,864	5,936,148	6,483,421	6,357,069	6,199,907
介護保険（事業勘定）	5,164,203	5,388,968	5,603,728	5,540,260	5,823,076
介護保険（サービス事業勘定）	22,333	25,189	25,744	23,017	21,841
簡易水道事業	1,383,727	1,599,438	1,057,043	731,426	－
農業集落排水事業	288,256	242,893	203,320	199,293	183,395
駐車場事業	31,371	－	－	－	－
公共下水道事業	1,625,110	1,550,919	2,074,345	1,808,522	1,582,218
遠山財産区	641	266	265	269	266
上財産区	547	600	468	755	750
後期高齢者医療	599,889	613,948	618,381	647,347	663,029

資料：歳入歳出決算における主要施策の成果等実績

8）企業会計決算額

【水道事業会計】 （単位：千円）

区　　分	収益的		資本的	
	収　入	支　出	収　入	支　出
平成25年度	822,436	765,074	129,214	235,890
平成26年度	955,979	790,988	118,120	197,936
平成27年度	957,152	760,733	102,911	323,146
平成28年度	958,077	764,606	65,185	247,805
平成29年度	1,864,408	1,874,364	240,561	1,137,977

資料：歳入歳出決算書

【恵那市病院事業会計】 （単位：千円）

区　　分	収益的		資本的	
	収　入	支　出	収　入	支　出
平成25年度	3,725,269	3,656,157	414,981	416,779
平成26年度	3,822,565	3,787,311	511,540	591,706
平成27年度	4,011,920	3,947,047	2,150,830	2,200,719
平成28年度	4,151,528	4,051,371	5,834,298	5,987,797
平成29年度	4,711,218	5,206,156	604,431	625,931

資料：歳入歳出決算書

【介護老人保健施設事業会計】 （単位：千円）

区　　分	収益的		資本的	
	収　入	支　出	収　入	支　出
平成25年度	460,382	485,286	22,802	34,364
平成26年度	461,065	507,701	22,953	36,867
平成27年度	455,660	498,277	30,037	48,354
平成28年度	448,550	501,479	23,933	36,665
平成29年度	447,044	478,606	14,657	37,412

資料：歳入歳出決算書

【国民健康保険診療所事業会計】 （単位：千円）

区　　分	収益的		資本的	
	収　入	支　出	収　入	支　出
平成25年度	637,384	617,204	35,893	48,237
平成26年度	684,388	645,704	16,021	22,700
平成27年度	739,982	654,527	25,188	25,502
平成28年度	635,094	622,281	16,164	17,158
平成29年度	675,095	632,971	19,607	25,629

資料：歳入歳出決算書

17 選挙

1）選挙人名簿登録者数の推移

注）平成28年6月から選挙権年齢が「20歳以上」から「18歳以上」に引き下げられた。

各年9月1日現在

区　　分	総　　数	男	女
平成26年	43,653	20,776	22,877
27年	43,084	20,488	22,596
28年	43,605	20,753	22,852
29年	43,018	20,581	22,437
30年	42,569	20,421	22,148

資料：選挙管理委員会

2）最近の選挙結果

（単位：人、%）

区　　分	執行年月日	当日の有権者数			投票者数			投票率
		男	女	計	男	女	計	
第18回岐阜県議会議員選挙	H27.4.12	20,667	22,727	43,394	無	投	票	
第24回参議院議員通常選挙（選挙区）	H28.7.10	20,795	22,898	43,693	13,492	14,675	28,167	64.47
第24回参議院議員通常選挙（比例代表）	H28.7.10	20,795	22,898	43,693	13,492	14,676	28,168	64.47
第3回恵那市長選挙	H28.11.13	20,602	22,638	43,240	14,490	16,482	30,972	71.63
第3回恵那市議会議員選挙	H28.11.13	20,602	22,638	43,240	14,489	16,479	30,968	71.62
第19回岐阜県知事選挙	H29.1.29	20,628	22,623	43,251	9,092	10,027	19,119	44.20
第48回衆議院議員総選挙（小選挙区）	H29.10.22	20,556	22,373	42,929	13,768	14,926	28,694	66.84
第48回衆議院議員総選挙（比例代表）	H29.10.22	20,556	22,373	42,929	13,768	14,926	28,694	66.84
第24回最高裁判所裁判官国民審査	H29.10.22	20,549	22,357	42,906	13,754	14,910	28,664	66.81

※ 国政選挙については、在外選挙人を含む。

資料：選挙管理委員会

18 観光

1）観光地分類別観光客数

（単位：人）

区　　分	平成25年	平成26年	平成27年	平成28年	平成29年
自　　然	583,259	504,872	557,797	537,148	545,104
歴史・文化	406,998	475,148	564,146	543,142	575,303
スポーツレクリエーション	427,296	409,300	442,793	437,888	575,303
温泉・健康	111,632	106,009	106,232	100,604	87,535
都市型観光（買物・食等）	46,238	45,748	46,144	43,940	42,831
道の駅等	2,122,219	1,985,820	2,031,493	1,887,696	1,781,082
行祭事・イベント	290,348	305,760	275,827	286,151	280,748
合　　計	3,987,990	3,832,657	4,024,432	3,836,569	3,887,906

出典：岐阜県観光入込客統計調査

2）施設別年間宿泊客数

（単位：人）

区　　分			平成25年	平成26年	平成27年	平成28年	平成29年
施設別年間宿泊客延べ人数	民営の宿泊施設	ホテル・旅館	113,121	103,054	109,932	111,030	92,573
		民営宿泊施設	72,420	68,937	75,566	75,244	77,905
	公共宿泊施設		46,900	55,201	68,428	44,637	43,670
	キャンプ場		4,084	3,143	5,134	3,382	3,483
	合　　計		236,525	230,335	259,060	234,293	217,631

参考：恵那市調査（観光交流課）

18 観光

3－1）観光地別年間入込み客数（施設）

（単位：人）

区分	平成25年	平成26年	平成27年	平成28年	平成29年
笠置山	10,097	10,731	10,485	17,742	13,528
阿木川ダム	8,566	6,965	－	－	－
小里川ダム	15,029	15,573	16,905	20,619	25,243
保古の湖	34,018	12,192	28,065	13,464	13,523
奥矢作湖	17,800	19,111	13,994	18,807	18,537
恵那峡	497,749	440,900	488,348	466,516	474,273
岩村城跡	46,697	44,482	47,093	43,523	60,614
飯高観音	148,500	148,500	148,500	148,900	149,200
岩村城下町	76,788	76,798	99,410	105,685	113,272
日本大正村	110,077	183,397	237,278	216,104	215,860
中山道広重美術館	12,409	12,973	18,115	17,012	18,825
岩村歴史資料館	12,527	12,134	13,750	11,918	17,532
花白温泉花白の湯	11,976	10,873	10,360	9,666	10,050
くしはら温泉ささゆりの湯	99,656	95,136	95,872	90,938	77,485
岐阜県クリスタルパーク恵那スケート場	59,708	62,142	69,901	64,917	67,947
恵那峡カントリークラブ	53,364	52,145	52,526	53,796	52,934
いわむらカントリークラブ	26,604	20,845	23,583	22,773	20,140
ニューキャピタルゴルフ倶楽部	28,188	25,968	30,923	35,025	40,402
山岡カントリークラブ	38,800	39,716	43,622	45,089	45,411
笹平カントリー倶楽部	38,508	42,687	45,870	45,201	49,094
明智ゴルフ倶楽部明智ゴルフ場	109,499	102,708	109,425	101,764	100,707
メダリオン・ベルグラビアリゾート	31,917	32,833	33,135	35,513	41,900
串原マレット・グランドゴルフ場	16,908	16,035	16,571	13,380	11,367
アドニスゴルフクラブ	23,800	14,221	17,237	20,430	20,200
マレットハウス（串原）	46,238	45,748	46,144	43,940	42,831
恵那峡山菜園	150,359	133,928	132,217	120,427	73,431
道の駅そばの郷らっせぃみさと	669,977	659,020	669,341	652,586	624,646
道の駅おばあちゃん市・山岡	545,113	537,417	547,140	524,222	527,743
道の駅上矢作ラ・フォーレ福寿の里	219,735	198,518	203,953	204,606	192,459
恵那市観光物産館「えなてらす」	64,651	66,133	83,651	101,075	93,642
恵那銀の森	472,384	390,804	395,191	284,780	269,161
小計	3,697,642	3,530,633	3,748,605	3,550,418	3,481,957

資料：観光交流課

出典：岐阜県観光入込客統計調査

3－2）観光地別年間入込み客数（イベント）

（単位：人）

区分	平成25年	平成26年	平成27年	平成28年	平成29年
七日市	55,000	55,000	50,000	48,000	50,000
ちょっとおんさいまつり（明智）	13,000	17,500	20,000	25,000	28,000
光秀まつり（明智）	－	－	－		
みのじのみのり祭	85,000	100,000	80,000	90,000	90,000
かえでまつり（明智）	10,000	10,000	15,000	15,000	2,500
いわむら城下おかげまつり（岩村町産業祭）	13,000	13,000	14,000	13,000	13,000
恵那納涼水上花火大会（恵那峡）	30,000	31,000	31,000	29,000	30,000
ザ・縁日　ふるさと創生花火（岩村）	7,500	7,000	3,500	5,000	5,000
明智町納涼花火大会	5,000	5,000	6,000	5,000	5,000
爪切地蔵尊奉納花火大会	5,000	4,500	－	－	－
恵那産業博覧会	－	13,000	5,000	－	－
恵那まちなか市	31,000	15,800	12,000	12,000	12,000
いわむら城下町のひなまつり	30,000	30,824	39,327	44,151	45,248
小計	284,500	302,624	275,827	286,151	280,748
合計（施設＋イベント）	3,982,142	3,833,257	4,024,432	3,836,569	3,762,705

資料：観光交流課

出典：岐阜県観光入込客統計調査

19 議会・行政

1）議会開催状況（協議会を含む）

年別	区分	回数	会期	会議日数	会議時間
平成26年	定例会	4	104	18	51:31
	臨時会	－	－	－	－
	全員協議会	10	10	10	21:41
27年	定例会	4	108	18	51:54
	臨時会	1	1	1	0:16
	全員協議会	10	10	10	25:50
28年	定例会	4	108	18	47:22
	臨時会	1	1	1	0:45
	全員協議会	13	13	13	48:07
29年	定例会	4	117	18	45:59
	臨時会	－	－	－	－
	全員協議会	14	14	14	20:57
30年	定例会	4	118	18	42:27
	臨時会	－	－	－	－
	全員協議会	16	16	16	23:52

資料：議会事務局

2）市議会議決状況

区分	議決件数															選挙等
	市長提出							議員提出				請願				
	可決	修正	否決	認定	同意	承認	継続	可決	否決	推薦	選任	採択	不採択	取下げ	継続	
平成26年	122	－	－	12	13	4	－	6	1	－	4	－	3	1	－	5
27年	159	1	－	12	11	4	－	8	1	－	4	－	2	－	－	5
28年	123	－	－	11	40	5	－	5	－	－	4	－	4	－	－	5
29年	104	－	－	11	14	2	－	3	1	－	4	－	1	－	－	3
30年	111	－	－	10	10	5	－	2	－	－	4	1	－	－	－	3

資料：議会事務局

3）年次別委員会開催状況（協議会を含む）

区分		会議日数				
		平成26年	平成27年	平成28年	平成29年	平成30年
常任	総務文教委員会	6	9	9	6	5
	市民福祉委員会	6	6	6	5	5
	経済建設委員会	5	9	7	7	5
特別	決算審査特別委員会	3	3	3	3	3
	瑞浪恵那道路・新丸山ダム建設促進特別委員会	1	1	1	1	1
	広報広聴特別委員会	1	1	1	3	2
	リニア中央新幹線対策特別委員会	3	3	5	4	1
	議会運営委員会	17	17	14	17	18

資料：議会事務局

4）歴代議長

歴代	氏　　名	就任年月日	退任年月日
初代	後　藤　　薫　廣	平成16年12月14日	平成17年12月22日
2	後　藤　　薫　廣	平成17年12月22日	平成18年 8年18日
3	山　田　　幸　典	平成18年 8年18日	平成18年12月21日
4	山　田　　幸　典	平成18年12月21日	平成19年12月21日
5	伊　藤　　一　治	平成19年12月21日	平成20年11月27日
6	伊　東　　靖　英	平成20年12月 5日	平成21年12月18日
7	伊　東　　靖　英	平成21年12月18日	平成22年12月22日
8	西　尾　　公　男	平成22年12月22日	平成23年12月22日
9	西　尾　　公　男	平成23年12月22日	平成24年11月27日
10	柘　植　　羌	平成24年12月 5日	平成25年12月20日
11	柘　植　　羌	平成25年12月20日	平成26年12月19日
12	堀　　誠	平成26年12月19日	平成27年12月22日
13	堀　　光　明	平成27年12月22日	平成28年11月27日
14	荒　田　　雅　晴	平成28年12月 5日	平成29年11月28日
15	後　藤　　康　司	平成29年11月28日	平成30年11月28日
16	後　藤　　康　司	平成30年11月28日	

資料：議会事務局

5）歴代副議長

歴代	氏　　名	就任年月日	退任年月日
初代	山　田　　幸　典	平成16年12月14日	平成17年12月22日
2	山　田　　幸　典	平成17年12月22日	平成18年 8年18日
3	伊佐地　　良一	平成18年 8年18日	平成18年12月21日
4	伊佐地　　良一	平成18年12月21日	平成19年12月21日
5	西　尾　　公　男	平成19年12月21日	平成20年11月27日
6	柘　植　　羌	平成20年12月 5日	平成21年12月18日
7	堀　　誠	平成21年12月18日	平成22年12月22日
8	渡　邊　　鈴　政	平成22年12月22日	平成23年12月22日
9	柘　植　　弘　成	平成23年12月22日	平成24年11月27日
10	畑　村　　眞　吾	平成24年12月 5日	平成25年12月20日
11	堀　　光　明	平成25年12月20日	平成26年12月19日
12	荒　田　　雅　晴	平成26年12月19日	平成27年12月22日
13	後　藤　　康　司	平成27年12月22日	平成28年11月27日
14	堀　井　　文　博	平成28年12月 5日	平成29年11月28日
15	鵜　飼　　伸　幸	平成29年11月28日	平成30年11月28日
16	町　野　　道　明	平成30年11月28日	

資料：議会事務局

６）行政組織図（平成30年４月１日現在）

●市長部局

- 市長 ― 副市長
  - 総務部（法令遵守・危機管理総括責任者）
    - 総務課　行政係、職員係、秘書係、広報広聴係
    - 財務課　財政係、管財係
    - 危機管理課　防災係、情報係
  - まちづくり企画部（法令遵守・危機管理）
    - 企画課　企画調整係、行財政改革推進係
      - 広域行政推進協議会
    - 地域振興課　地域振興係
      - 移住定住推進室
      - 大井振興室
      - 長島振興室
      - 東野振興事務所(所長兼防災対策)
      - 三郷振興事務所(所長兼災対策)
      - 武並振興事務所(所長兼防災対策)
      - 笠置振興事務所(所長兼防災対策)
      - 中野方振興事務所(所長兼防災対策)
      - 飯地振興事務所(所長兼防災対策)
      - 岩村振興事務所（所長兼防災対策）
      - 山岡振興事務所（所長兼防災対策）
      - 明智振興事務所（所長兼防災対策）
      - 串原振興事務所（所長兼防災対策）
      - 上矢作振興事務所（所長兼防災対策）
  - 市民サービス部（法令遵守・危機管理）
    - 市民課　総合窓口係、住民係
    - 保険年金課　保険年金係、医療給付係
    - 税務課　市民税係、資産税係、収納係
  - 医療福祉部（福祉事務所長）（法令遵守・危機管理）
    - 地域医療課　医療施設係
      - 市立恵那病院【指定管理】
      - 国民健康保険三郷診療所
      - 国民健康保険飯地診療所
      - 国民健康保険岩村診療所
      - 国民健康保険山岡診療所【指定管理】
      - 国民健康保険串原診療所
      - 国民健康保険上矢作歯科診療所
    - 国民健康保険上矢作病院
      - かみやはぎ総合保健福祉センター
    - 子育て支援課　子育て支援係
      - 子育て世代包括支援センター
      - こども元気プラザ
    - 健幸推進課　健幸企画係、健康増進係、母子保健係
      - 恵那市保健センター
      - 岩村保健センター
      - 山岡健康増進センター【指定管理】
    - 社会福祉課　生活援護係、障がい福祉係
      - 恵那市総合福祉センター【指定管理】
      - 岩村総合福祉センター【指定管理】
      - 明智福祉センター【指定管理】
      - 串原福祉センター【指定管理】
    - 高齢福祉課　高齢福祉係、介護保険係
      - 地域包括支援センター
      - 老人福祉施設明日香苑【指定管理】
      - 老人福祉施設福寿苑【指定管理】
      - 介護老人保健施設ひまわり【指定管理】
      - 養護老人ホーム恵光園【指定管理】

19 議会・行政

●市長部局

- 市長 ― 副市長
  - 商工観光部（法令遵守・危機管理）
    - 商工課　産業育成係、雇用創出係
    - 観光交流課　観光交流係、公共交通係
  - 農林部（法令遵守・危機管理）
    - 農政課　農政係、農業振興係、農山村保全係
      - 畜産センター
    - 林政課　林業振興係、治山林道係
  - 建設部（法令遵守・危機管理）
    - 都市住宅課　計画係、事業係、建築係、市営住宅係、住宅施策係
      - 土地開発公社
    - 建設課　管理係、事業係、用地係、地籍調査係
    - リニアまちづくり課　推進係、事業係
  - 水道環境部（法令遵守・危機管理）
    - 上下水道課　下水道総務係、水道総務係、事業係
      - 南水道管理室
      - 恵那市浄化センター
      - 岩村浄化センター
      - 明智浄化センター
      - 上矢作浄化センター
      - アクアパーク恵那峡
      - 竹折浄化センター
      - 大崎浄水場
    - 環境課　環境係、施設係
      - エコセンター恵那
      - 恵南クリーンセンターあおぞら
      - えな斎苑
      - 恵那市一般廃棄物最終処分場
      - 恵那市恵南一般廃棄物最終処分場
      - 藤花苑
      - 恵南衛生センター
  - 会計管理者（法令遵守・危機管理）
    - 会計課　出納係、審査係

● 教育委員会

- 教育長
  - 副教育長
  - 教育委員会事務局長（法令遵守・危機管理）
    - 教育総務課　総務係、教育施設係
      - 学校再編対策室
      - 恵那市学校給食センター
        - 岩村学校給食センター
        - 山岡給食センター
        - 明智学校給食センター
    - 学校教育課　指導係、学務係
      - 教育研究所
      - 大井小学校　※小中学校
      - 大井第二小学校
      - 長島小学校
      - 東野小学校
      - 三郷小学校
      - 武並小学校
      - 恵那北小学校
      - 中野方小学校
      - 飯地小学校
      - 岩邑小学校
      - 山岡小学校
      - 明智小学校
      - 串原小学校
      - 上矢作小学校
      - 恵那東中学校
      - 恵那西中学校
      - 恵那北中学校
      - 岩邑中学校
      - 山岡中学校
      - 明智中学校
      - 串原中学校
      - 上矢作中学校
      - 教育・発達相談センターあおば
    - 幼児教育課　幼児教育係
      - 新こども園建設対策室
      - 城ケ丘こども園【指定管理】　※こども園
      - 大井こども園
      - 二葉こども園
      - 長島こども園【指定管理】
      - やまびここども園
      - 東野こども園
      - みさとこども園
      - 武並こども園
      - 中野方こども園
      - 飯地こども園
      - 岩村こども園【指定管理】
      - 山岡こども園
      - 明智こども園
      - 串原こども園
      - 上矢作こども園
    - スポーツ課　スポーツ振興係、施設管理係
      - スケート振興室
      - 恵那市槙ケ根体育センター【指定管理】
      - まきがね公園運動施設【指定管理】
      - 山岡町B&G海洋センター【指定管理】
      - 明智町B&G海洋センター【指定管理】
    - 生涯学習課　三学運動推進係、文化振興係　文化施設係
      - 文化センター
      - 中央図書館
      - 中山道広重美術館【指定管理】

19 議会・行政

- **議会**　　議会事務局（法令遵守，危機管理）
- **農業委員会**　　農業委員会事務局（法令遵守，危機管理）
- **監査委員**　　監査委員事務局（法令遵守，危機管理）
- **選挙管理委員会**　　選挙管理委員会事務局（法令遵守，危機管理）
- **公平委員会**　　公平委員会（法令遵守，危機管理）
- **消防本部・消防署**

消防本部	消防長（法令遵守、危機管理）	消防総務課	総務係、管理係
		予防課	予防係、危険物係
		消防課	救急係、消防団係、警防係
		恵那消防署	警防第1係、警防第2係、救助隊
		中野方分遣所	警防係
		岩村消防署	警防第1係、警防第2係、救助隊
		上矢作分署	警防係
		明智消防署	警防第1係、警防第2係

7）歴代市長

歴代	氏　　名	就任年月日	退任年月日
初代	可　知　　義　明	平成16年11月28日	平成20年11月27日
2	可　知　　義　明	平成20年11月28日	平成24年11月27日
3	可　知　　義　明	平成24年11月28日	平成28年11月27日
4	小　坂　　喬　峰	平成28年11月28日	

8）歴代副市長

歴代	氏　　名	就任年月日	退任年月日
初代	三　宅　　良　政	平成17年4月1日	平成21年3月31日
2	三　宅　　良　政	平成21年4月1日	平成25年3月31日
3	大　塩　　康　彦	平成25年4月1日	平成29年3月31日
4	大　塩　　康　彦	平成29年4月1日	

＊平成19年4月1日地方自治法の改正により「助役」を「副市長」に名称変更

9）職員数の推移

（単位：人）　各年4月1日現在

区分		平成26年度	平成27年度	平成28年度	平成29年度	平成30年度
一般行政部門	議会	5	5	5	5	5
	総務	113	112	122	112	117
	税務	24	24	24	26	27
	民生	88	106	109	110	112
	衛生	64	64	60	63	60
	農林水産	27	27	24	25	25
	商工	12	13	19	20	19
	土木	36	37	35	35	35
	計	369	388	398	396	400
特別行政部門	教育	84	65	59	55	54
	消防	80	79	80	80	79
	計	164	144	139	135	133
公営企業等会計部門	病院	98	99	94	89	87
	水道	17	14	14	14	14
	下水道	9	9	7	8	8
	その他	102	103	75	73	31
	計	226	225	190	184	140
合計		759	757	727	715	673

資料：総務課

20 沿革

１）恵那市の概要

位置・地勢

本市は、岐阜県の南東部に位置し、東は中津川市、長野県（平谷村・根羽村）、西は瑞浪市、南は愛知県（豊田市）、北は加茂郡八百津町・白川町に接しています。

市域は、東西32km、南北36km、面積は504.24km²で、その約78％を山林が占めています。海抜は179mから1,709mで、市北部には笠置山、南東部には焼山をはじめとして標高800mから1,200m前後の山々が連なり、市街地の北部を木曽の御岳を源とする木曽川が、また南部には長野・岐阜・愛知の3県を流れる矢作川があり、美しい山や川に囲まれています。

気候は、太平洋気象の影響を受ける準内陸型の気候です。夏季の気温差が比較的大きく、冬季は寒さがやや厳しくて、降雪量は少量。年間を通じて比較的安定した気候です。

沿革

平成16年10月25日、恵那市、恵那郡岩村町、山岡町、明智町、串原村、上矢作町の1市4町1村が新設合併し、現在の恵那市となりました。

合併前の状況は、次の通りです。

旧恵那市	昭和29年／2町6村が合併し、旧恵那市が誕生
旧岩村町	昭和29年／1町1村が合併し、旧岩村町が誕生
旧山岡町	昭和30年／2村が合併し、旧山岡町が誕生
旧明智町	昭和30年／1町2村が合併し、旧明智町が誕生
旧串原村	明治22年／村制を施行し、旧串原村が誕生
旧上矢作町	昭和31年／2村が合併し、旧上矢作町が誕生

2）合併までの経緯

西 暦	年　　号	事　　項
2002年	平成14年	
	5月16日	「えな郡南部地域合併問題検討会議（岩村町、山岡町、明智町、串原村及び上矢作町）」が恵那市へ合併協議申し入れ
	6月4日	恵那市、岩村町、山岡町、明智町、串原村及び上矢作町の6市町村で「恵那市・恵南町村合併検討協議会（任意協議会）」を設置（以後8回開催）
2003年	平成15年	
	1月16日	第8回任意協議会において、基本5項目、議会議員及び一般職職員の取扱について確認し、法定協議会の設立に合意
	1月21日	6市町村議会において、法定協議会設置議案を議決
	2月3日	恵那市・恵南町村合併協議会（法定協議会）規約が施行され、事務局を設置
	2月19日	第1回合併協議会開催（委員38名）以後、原則として会場を恵那市恵南町村交互に開催
	3月	「新市まちづくり計画」作成のためのアンケートを実施（配布数9,050人、回収率42.9%）
	9月26日～10月31日	住民説明会を19会場で開催（延べ1,483人が出席）
2004年	平成16年	
	4月6日～4月26日	住民説明会を15会場で開催（延べ1,551人が出席）
	4月28日	合併協定調印式
	5月10日	6市町村議会において合併に関する議案を議決
	5月12日	岐阜県へ廃置分合申請書を提出
	7月8日	岐阜県議会で廃置分合議案を議決
	7月26日	総務大臣により6市町村の廃置分合が告示
	10月13日	第25回合併協議会（最終）開催
	10月25日	新恵那市誕生

3）恵那市のあゆみ

西暦	年号	事項	関係事項
2004年	平成16年 10月	恵那市、岩村町、山岡町、明智町、串原村、上矢作町の1市4町1村の合併により、恵那市誕生	
	11月	広報えな創刊	
		初代市長に可知義明氏就任	
	12月	初代市議会議長に後藤薫廣氏、副議長に山田幸典氏が就任	
2005年	平成17年 3月	恵那北小学校の校舎と屋内運動場が完成	花フェスタ2005ぎふ開幕
		横通・阿妻簡易水道が完成	
		明智町吉良見にふれあい会館吉良見が完成	愛・地球博が開幕
	4月	初代助役に三宅良政氏、収入役に堀歳昭氏が就任	
	5月	恵那市自治連合会が発足	
		明智回想法センターが完成	花フェスタ2005ぎふ 恵那市フェスタ 5/30～6/1
	10月	国勢調査実施（人口 55,761人）	
		くしはら温泉ささゆりの湯入館者50万人を達成	
		恵那市火葬場えな斎苑が完成	
		市制1周年記念式典	
		市の花にささゆり、市の木にハナノキを制定	明知鉄道株式会社開業20周年記念式典
	12月	岐阜県クリスタルパーク恵那スケート場がオープン	
2006年	平成18年 3月	武並コミュニティセンターが完成	中野方ダムが完成
	4月	教育委員会が岩村振興事務所内へ移動	恵那市恵南商工会発足
	6月	恵那市企業等立地促進条例を制定	市内の観光協会が統合
	8月		岐阜県操法大会で東野分団3位
		日本100名城・日本3大山城サミットが岩村町で開催	
	9月		ビバ地場フェスタinENA2006開催
	10月	市民課住民係の窓口開庁時間を延長	
	12月	山岡細寒天が地域ブランドに認定される	
2007年	平成19年 1月	クリスタルパーク恵那スケート場が入場者10万人を達成	
	2月	恵那市こども発達センター・おひさま開所	
		岩村町の町並みが、美しい日本の歴史的風土百選に選定される	

20 沿革

西暦	年号	事項	関係事項
2007年	4月	ケーブルテレビ局が開局	恵那南高校が開校
	7月	上矢作町大船牧場に県内初となる風力発電所が完成	
		恵那市中央図書館が開館	
		家具転倒防止ボランティア活動を実施（～10月）	
	8月	恵那テクノパークの第3期拡張決まる	
		県重要無形民俗文化財の地歌舞伎振付師松本団升さんが死去	
	9月	大正浪漫コンサート＆シンポジウムが開催され、大正100年のカウントダウン始まる	
	10月	恵那市中央図書館の来館者が10万人を超す	女性消防隊が全国女性消防隊操法大会で優勝
	12月	名誉市民に伊藤喜美氏を推挙	
2008年	平成20年1月	図書館跡に子ども元気プラザが開所	
	2月	恵那スケート場で初の国際大会となる2008ジュニアスピードスケートカントリーマッチ国際競技大会が開催される	
	3月	上矢作統合簡易水道が完成	
		中野方コミュニティセンターが完成	
		武並保育園が新たに完成	
	5月	国重要文化財武並神社本殿の大規模修理開始	
	6月		「ﾄｺﾄｺボンちゃん」から「ﾄｺﾄｺ恵ちゃん」へ引継
	8月		岐阜県操法大会で岩村分団4位
	9月	大正ロマンシンポジウム開催	
	10月	大井町地域防犯パトロール隊が内閣総理大臣表彰を受賞	恵那市民ﾎﾞﾗﾝﾃｨｱ活動ｻｲﾄ「ボランポネット」開設
		上矢作小学校が全日本学校歯科保険最優秀校と文部科学大臣賞を受賞	
	11月	日本3村サミットを大正村で開催	
		道の駅おばあちゃん市･山岡で来場者200万人を達成	
		市長に可知義明氏が再選	
	12月		明知鉄道「極楽駅」が開業
			明知鉄道「東野駅」で駅舎と高齢者複合福祉施設の共用
2009年	平成21年3月	恵那市消防防災センター竣工	
			恵那南高等学校岩村校舎（元岩村高等学校）が閉校
	4月	岩村診療所に「透析センター」開設	

20 沿革

西暦	年号	事項	関係事項
2009年	4月	中野方町の「おきもり」が運行開始	
	5月	武並小学校が読書活動優秀実践校文部科学大臣表彰を受賞	
	9月	くしはら温泉ささゆりの湯入館者100万人を達成	
	10月	市制5周年・佐藤一斎没後150年記念祭 嚶鳴フォーラムin恵那 市長サミットを開催	市制5周年記念事業 NHKラジオ第一「歌の散歩道」公開録音
		生誕160年迎える日本画家「山本芳翠」生家の看板除幕	
			第30回全国海づくり大会回遊旗リレー始まる
	11月	市制5周年記念式典	明知鉄道DMV(ﾃﾞｨｱﾙ・ﾓｰﾄﾞ・ﾋﾞｰｸﾙ)の夜間試験走行
2010年	平成22年1月	県ｸﾘｽﾀﾙﾊﾟｰｸ恵那ｽｹｰﾄ場来場者30万人達成	
	2月	「光IPでんわ」開通	
	3月	東野小野川地区に上水道通水	
	4月		岐阜県立恵那特別支援学校が大井町から岩村町に移転
		恵那市一般廃棄物最終処分場が笠置町に完成	
	5月	農村景観日本一のシンボルとして「茅の宿とみだ」が誕生	
	6月	国重要文化財の武並神社本殿の再建	
	7月	恵那テクノパーク第3期拡張工事が完成	
	8月	木造の山岡小学校が完成	映画「ふるさとがえり」市内全域で撮影
	9月		
		恵那駅前のタウンプラザ恵那を改修し「えなてらす」がオープン	
		恵那西中のスクールバスを更新	
	10月	国勢調査実施（人口53,718人）	
	11月	道の駅「おばあちゃん市・山岡」で来駅300万人を達成	
		実践女子学園と恵那市が連携協定を締結	
	12月	第1回「恵那のまちなか市」を開催	
2011年	平成23年1月	「大正百年祭オープニングセレモニー」を開催	
		合併後初めて成人式を統一開催	
		全日本ジュニアスピードスケート大会がクリスタルパークで開催される	
		笠置町毛呂窪地区の簡易水道が完成	

20 沿革

西暦	年号	事項	関係事項
2011年	3月	東日本大震災の支援に職員と車両を派遣 市民会館で東日本大震災の義援物資の受付を実施	3/11東日本大震災が発生
	4月	生涯学習都市「三学のまち恵那」を宣言	映画「ふるさとがえり」上映
		市総合計画後期計画と市第2次行財政改革大綱がスタート	6/7JR東海がリニア中央新幹線の県内中間駅を中津川市坂本地区と発表
	7月	不適切な事務処理が発覚	
		大正百年を記念し、「大正百年改元記念式典」開催	
	8月		県消防操法大会で武並分団が優勝
	9月	9/20台風15号により中野方町全域519世帯1,757人に初めて避難勧告。災害復旧事業で約3億6,500万円を補正	
	10月	旧中山道大井宿に残る「明治天皇行在所（あんざいしょ）岩井邸」を改修	
		岩村町の古い町並みに「岩村上町まちなか交流館」を開所	
	11月	リニア中央新幹線を生かしたまちづくりを進めるため、「リニアまちづくり室」を設置	
		「大正百年まちづくり交流会in大正村」開催	
	12月	静岡県掛川市と災害時相互応援協定を締結	
2012年	平成24年1月	「三好学博士生誕150年記念フェスティバル」開催	
		第67回国民体育大会（ぎふ清流国体）の先陣を切って、県クリスタルパーク恵那スケート場でスピードスケート競技会が開催される	
	2月	静岡県伊豆市と災害時相互応援協定を締結	
	3月	大正村広場を整備	
	4月	3R推進施設「ふれあいエコプラザ」がオープン	
	6月	リニアまちづくり構想市民委員会を立ち上げ	
	8月	恵那市議会議場カメラを設置し、開かれた議会の公開を開始	
	9月		次米みのり祭りで5つの祭りを開催
	10月		消防団武並分団が全国大会で10位入賞

20 沿革

西暦	年号	事項	関係事項
2012年	10月	ぎふ清流国体弓道競技を開催	
		大井行在所がまちかど美術館・博物館に登録	
	11月	恵那市長・恵那市議会議員選挙 市長に可知義明氏が3選	
	12月	にぎわいの拠点として、恵那駅前中央通りに中山道大井宿広場を整備	
2013年	平成25年2月	上矢作振興事務所が上矢作コミュニティセンターへ移転	
	3月	恵那市地域自治区地域協議会連絡会議が第3回地域再生大賞優秀賞を受賞	
		「岩村本通りの電線類地中化工事」などの岩村町社会資本整備総合交付金事業の完成を祝う長さ1.3キロのテープカットに1,200人の市民らが参加	
	4月	不適切な事務処理の経過を報告	
	6月	嚶鳴(おうめい)協議会で災害時相互応援協定を締結	
	6月	買い物弱者の支援に移動販売を開始	
	8月		中野方分団が岐阜県消防操法大会で優勝
	9月	市の観光交流人口が年間400万人を達成(H24)	
	9月		JR東海がリニアの環境影響評価準備書を発表
	11月		国道19号恵中拡幅の4車線化が完成
	12月	明智小のSLを明知鉄道明智駅に移設	
2014年	平成26年1月	恵那テクノパークでの立地協定を締結（第3期恵那テクノパーク完売）	
	2月		県道大湫恵那線全線2車線化完成
	3月	岩村のポスターが最高の国土交通大臣賞を受賞	
	3月	吉田小学校が閉校、明智小学校と統合	
	9月	恵那市こども園設置条例が可決	
	10月	市制10周年記念式典を開催	
		市公式キャラクター「エーナ」を発表	
	11月	市役所西庁舎が竣工	
2015年	平成27年2月	市立恵那病院再整備事業が開始し本体工事に着手	
	3月	中野方こども園が完成し、こども園がスタート	
		恵那西工業団地の開発に着手	
	5月	日本大正村の3代目村長に竹下景子さん就任	
	6月	健幸都市を宣言	
	7月	名誉市民伊藤喜美さん逝去	

20 沿革

西暦	年号	事項	関係事項
2015年	8月		東雲大橋が開通
		第3次行財政改革大綱を策定	
			明知鉄道でSL復元に向け試験走行を実施
	10月	国勢調査実施（人口51,073人）	
	11月		国道19号瑞浪恵那道路の事業始まる
	12月	第2次総合計画を策定	
2016年	平成28年1月	教育大綱を策定	
	3月	市内全地区の防災計画を地域防災計画に規定	
	4月	市第2次総合計画と市第3次行財政改革がスタート	
	7月	2020年東京オリンピック・パラリンピック競技大会の開催に向けて、ボート・カヌーのキャンプ誘致協議会を設置	
	9月	全国レクリエーション大会in岐阜、市内でマレットゴルフ、弓道、グラウンド・ゴルフの3競技を開催し、約1,000人が来場	
	10月	飯地町で地域内有償運送「いいじ里山バス」が運行開始	
		新市立恵那病院が竣工	
		地域に開かれたダム　現地交流会を開催	
		大正村浪漫亭リニューアルオープン	
		中部歴史まちづくりサミットを開催	
	11月	初代市長可知義明氏が退任	
		新市長に小坂喬峰氏が就任	
	12月	笠置振興事務所が笠置コミュニティセンターへ移転	
2017年	平成29年4月	市立恵那病院に産婦人科が開設	
	6月	市リニア中央新幹線対策協議会設立	
	7月	おさしま二葉こども園の建設に着工	
	8月	「はたらく」と「くらす」を推し進める相談拠点「恵那くらしビジネスサポートセンター」を開所	
	9月	正家第２区画整理事業起工	
		岐阜県が誇る観光資源「岐阜の宝もの」に「岩村城跡と岩村城下町」が認定される	
	10月		NHK連続テレビ小説「半分、青い。」が岩村町で撮影
	11月	世界初の女性ラリー「L1RALLYin恵那2017」を開催	
	12月	市内全小学校にタブレット端末を配備	国道19号瑞浪恵那道路着工

20 沿革

西 暦	年　　号	事　　項	関　係　事　項
2018年	平成30年1月	毎月最終日曜日に休日窓口開庁サービスを開始	
	4月	中野方救急分遣所を開設	NHK連続テレビ小説「半分、青い。」と関連事業で全国から注目を浴びる
		「くしはら温泉ささゆりの湯」リニューアルオープン	
		シニアワークステーションを開設	
	5月	恵那西工業団地に住友理工株式会社の立地が決定	
	8月	市内全中学校にタブレット端末を配備	
	9月	太陽光発電設備設置に関する条例を制定	大河ドラマ「麒麟がくる」準備委員会が設立
			武並小学校の防災活動が「内閣総理大臣賞」を受賞
			マンホールトイレの整備と活用が「国土交通大臣グランプリ」を受賞
	10月	岩村町、山岡町でデマンド交通「よやくる号」が運行開始	
		串原で地域内有償運送「くしばす」が運行開始	
		瑞浪恵那道路恵那工区の全線事業化、中心杭打ち式を挙行	

4） 藩政から現在まで

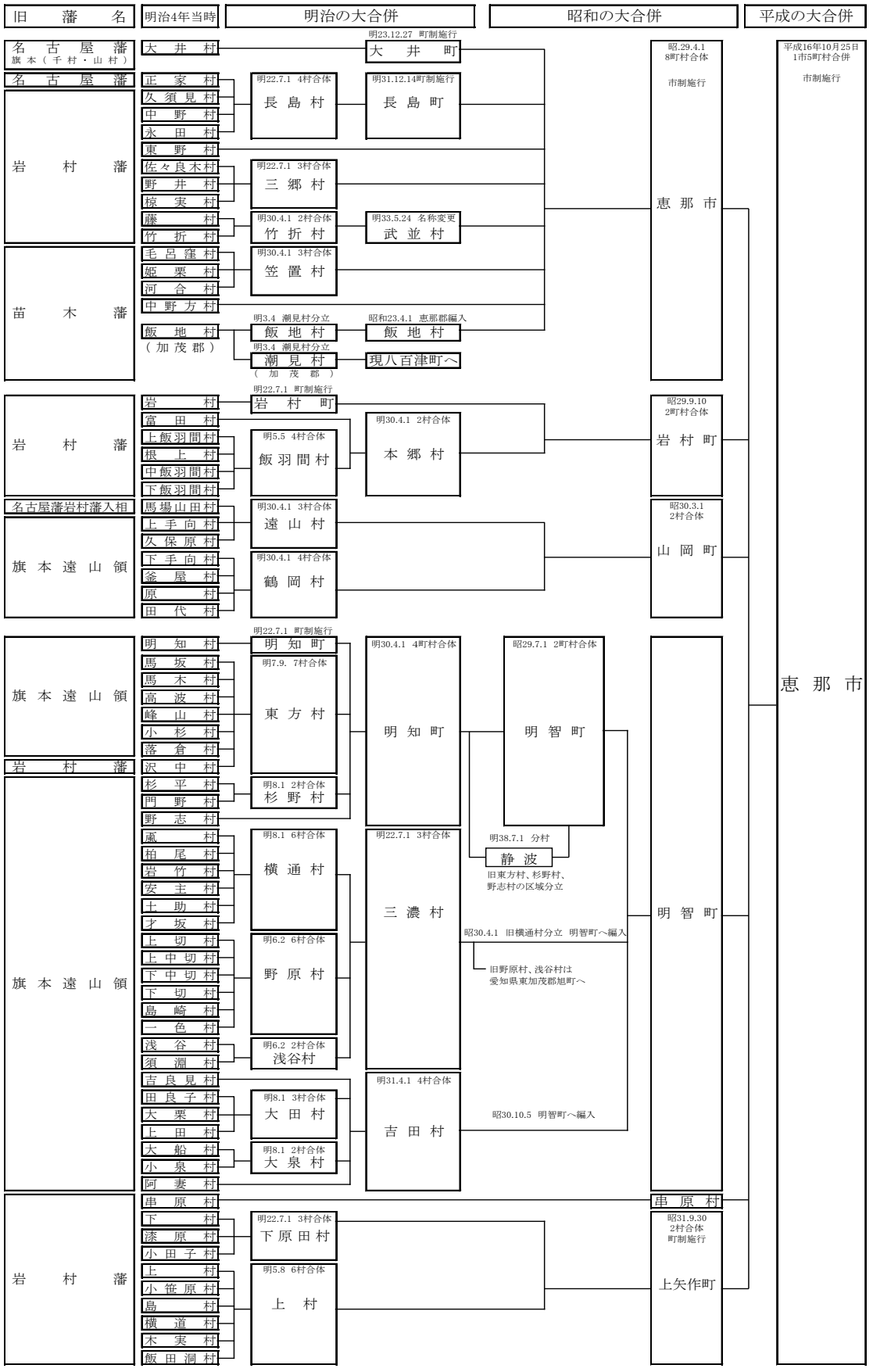
旧藩名
明治4年当時
明治の大合併
昭和の大合併
平成の大合併
名古屋藩 旗本（千村・山村）
大井村
明23.12.27 町制施行
大井町
昭.29.4.1 8町村合体 市制施行
平成16年10月25日 1市5町村合併 市制施行
名古屋藩
正家村
久須見村
中野村
永田村
明22.7.1 4村合体
長島村
明31.12.14町制施行
長島町
岩村藩
東野村
佐々良木村
野井村
椋実村
明22.7.1 3村合体
三郷村
藤村
竹折村
明30.4.1 2村合体
竹折村
明33.5.24 名称変更
武並村
恵那市
毛呂窪村
姫栗村
河合村
明30.4.1 3村合体
笠置村
苗木藩
中野方村
飯地村
（加茂郡）
明3.4 潮見村分立
飯地村
昭和23.4.1 恵那郡編入
飯地村
明3.4 潮見村分立
潮見村
（加茂郡）
現八百津町へ
岩村藩
岩村
明22.7.1 町制施行
岩村町
昭29.9.10 2町村合体
岩村町
富田村
上飯羽間村
根上村
中飯羽間村
下飯羽間村
明5.5 4村合体
飯羽間村
明30.4.1 2村合体
本郷村
名古屋藩岩村藩入相
旗本遠山領
馬場山田村
上手向村
久保原村
明30.4.1 3村合体
遠山村
昭30.3.1 2村合体
山岡町
下手向村
釜屋村
原村
田代村
明30.4.1 4村合体
鶴岡村
旗本遠山領
明知村
明22.7.1 町制施行
明知町
明30.4.1 4町村合体
明知町
昭29.7.1 2町村合体
明智町
馬坂村
馬木村
高波村
峰山村
小杉村
落倉村
明7.9. 7村合体
東方村
岩村藩
沢中村
杉平村
門野村
明8.1 2村合体
杉野村
野志村
明38.7.1 分村
静波
旧東方村、杉野村、野志村の区域分立
旗本遠山領
明智町
嵐村
柏尾村
岩竹村
安主村
土助村
才坂村
明8.1 6村合体
横通村
明22.7.1 3村合体
三濃村
昭30.4.1 旧横通村分立 明智町へ編入
旧野原村、浅谷村は愛知県東加茂郡旭町へ
上切村
上中切村
下中切村
下切村
島崎村
一色村
明6.2 6村合体
野原村
浅谷村
須淵村
明6.2 2村合体
浅谷村
吉良見村
田良子村
大栗村
上田村
明8.1 3村合体
大田村
明31.4.1 4村合体
吉田村
昭30.10.5 明智町へ編入
大船村
小泉村
明8.1 2村合体
大泉村
阿妻村
岩村藩
串原村
串原村
昭31.9.30 2村合体 町制施行
上矢作町
下村
漆原村
小田子村
明22.7.1 3村合体
下原田村
上村
小笹原村
島村
横道村
木実村
飯田洞村
明5.8 6村合体
上村

平成 31 年 3 月発行

平成 30 年版

恵那市統計書

編 集 発 行　恵那市まちづくり企画部企画課
〒509-7292　岐阜県恵那市長島町正家一丁目 1 番地 1
TEL　0573-26-2111
ホームページ　http://www.city.ena.lg.jp/