

平成22年版

恵那市統計書



岐阜県恵那市

市章

(平成16年10月25日 告示)



この市章は、図案化されたエナであり、太陽と飛翔する鳥を表現し、翼の6枚の羽は、合併した六つの市町村を表している。輝き昇る日の中を天空の一点を目指し合併した六つの市町村が左右の翼となり、三角形の中央の市民が一致団結し希望に満ちて、市の飛躍と発展を図る姿を象徴している。

市の花と市の木

(平成17年10月8日 告示)



市の花 ささゆり



市の木 ハナノキ

恵那市民憲章

(平成16年10月25日 制定)

わたくしたち恵那市民は

- 一 仕事にはげみ 豊かなまちをつくりましょう
- 一 自然を愛し 美しいまちをつくりましょう
- 一 教養をたかめ 文化のまちをつくりましょう
- 一 きまりを守り 住みよいまちをつくりましょう
- 一 お互いに助け合い 明るいまちをつくりましょう

は じ め に

ここに、平成 22 年版「恵那市統計書」を発刊いたします。

この統計書は、本市の自然、人口、経済、社会、教育、文化など各分野にわたる基本的な統計資料を幅広く収録し、市勢の現況と推移を明らかにしようとするものです。

本市は平成 18 年度からまちづくりの指針である「総合計画」、経営の指針である「行財政改革大綱」に基づいて、新しいまちづくりに取り組んでまいりました。しかし、本市を取り巻く社会情勢は少子高齢化の一層の進展や、景気の後退により大変厳しい状況にあります。このような時こそ、社会の実態を的確に把握し、現状を分析して、各種ビジョンに基づいた市の将来を見据える上で、統計の果たす役割はますます重要なものとなっています。本書が行政資料としてだけでなく、民間の経済活動や教育、学術研究等にも寄与できれば、幸いに存じます。

発刊に当たり、貴重な資料を提供いただきました関係各位のご理解とご厚意に対し厚く御礼申し上げます。今後とも一層のご指導、ご協力を賜りますようお願い申し上げます。

平成 23 年 4 月

恵那市長 可知 義明

凡 例

1. 本書は、恵那市の市勢全般に関する統計資料を収録したものです。
2. 資料は、官公署、団体、会社から収集したもの、または恵那市で直接収集したものがあり、その出所を各表の右下に掲げています。
3. 各表中、原則として「年」は1月から12月までの暦年（または12月31日現在）、「年度」は4月から翌年3月まで（または翌年3月31日現在）です。
4. 数字の単位は各表の右上に注記し、項目ごとに異なるものは表中に記入してありますが、一見して明らかなものは省略したものがああります。
5. 数字の単位未満は、原則として四捨五入してありますので、総数と内訳の合計が必ずしも一致しない場合があります。
6. 統計表中、符号の用法は次のとおりです。
 - 単位未満・・・・・・・・・・「0」
 - 該当なし・・・・・・・・・・「—」
 - 不 詳・・・・・・・・・・「…」
 - 数字の発表を差し控える・・・「X」
 - (統計法により数字が秘匿されているもの)
 - 負 数・・・・・・・・・・「△」
7. 合併以前の旧市町村の数値は、現在の恵那市の境域に合わせて組み替えして掲載しています。その際、各表の上部左端に「現在の市町村域に基づき組み替えたもの」と注記してあります。

総 目 次

統計図表

統計表

1	土地 ・ 気 象	1
2	住民基本台帳登録人口	5
3	国 勢 調 査	13
4	事 業 所	36
5	商 業	44
6	製 造 業	47
7	農 業	52
8	電 気 ・ 水 道	60
9	運 輸 ・ 通 信	62
10	社 会 福 祉	68
11	公 共 土 木 ・ 住 宅 建 設	75
12	保 健 ・ 衛 生	82
13	教 育 ・ 文 化	95
14	司 法 ・ 警 察 ・ 消 防	128
15	市 民 所 得	137
16	市 の 財 政	138
17	選 挙	154
18	観 光	155
19	議 会 ・ 行 政	157
20	沿 革	170

統計表目次

1. 土地・気象			
1) 面積と位置・市役所の位置	1	4) 民有林の森林資源構成の現況	55
2) 主な山岳	2	5) 民有林の森林資源構成の現況(人工林)	55
3) 主なダム	2	6) 民有林の森林資源構成の現況(天然林)	56
4) 主な河川	3	7) 林産物の生産状況	57
5) 地目別土地面積	4	8) 森林施業の状況	58
6) 気象	4	9) 鳥獣保護区域	58
		10) 休猟区域	59
2. 住民基本台帳登録人口		11) 銃猟禁止区域	59
1) 住民基本台帳による地域別人口及び世帯数	5		
2) 人口動態	10	8. 電気・水道	
3) 理由別転入状況	10	1) 電灯・電力の消費量	60
4) 理由別転出状況	10	2) 上水道の給水状況	60
5) 外国人登録者数状況	11	3) 上水道保有水源の現況(1日最大取水量)	60
6) 恵那市人口分布	12	4) 簡易水道の状況	61
3. 国勢調査		9. 運輸・通信	
1) 世帯数及び人口の推移	13	1) J R 東海恵那駅乗降客数	62
2) 岐阜県の市郡別世帯数及び人口	14	2) 明知鉄道主要駅乗降客数	62
3) 地区別世帯数及び人口の推移	15	3) 中央自動車道恵那インター自動車通過台数の状況	63
4) 地区別、年齢(5歳階級)別人口	16	4) 電話普及状況	63
5) 地区別、一般世帯人員(7区分)別世帯数及び一般世帯人員	20	5) ケーブルテレビ及び通信サービス地区別加入件数	63
6) 世帯の家族累計別一般世帯数、一般世帯人員、親族人員及び1世帯当たり親族人員	22	6) 自動車登録台数の推移	64
7) 配偶関係(4区分)、年齢(5歳階級)、男女別15歳以上人口及び平均年齢	24	7) 郵便施設状況、郵便物の集配状況	66
8) 人口集中地区人口・面積	26	8) 切手販売所数・ポスト数	67
9) 人口集中地区(地図)	27	9) 郵便私書箱数	67
10) 住居の種類、住宅の所有の関係(6区分)別65歳以上親族のいる一般世帯数、一般世帯人員等	28	10. 社会福祉	
11) 年齢、男女別高齢者単身者数	28	1) 生活保護の状況	68
12) 労働力状態、男女別15歳以上人口の推移	29	2) 障害種類別身体障がい者数	68
13) 産業(大分類)、従業上の地位(7区分)、15歳以上就業者数	29	3) 福祉医療の状況	68
14) 産業(大分類)、地区別15歳以上就業者数	30	4) 知的障がい者数	69
15) 常住地又は従業地・通学地による15歳以上就業者数	34	5) 精神障がい者数	69
16) 恵那市から他市町村へ通勤・通学する就業者及び通勤者	34	6) 障がい福祉サービス利用状況	69
17) 他市町村から恵那市へ通勤・通学する就業者及び通勤者	35	7) 保育園児数	70
4. 事業所		8) 国民年金給付状況	71
1) 市郡別事業所数及び従業者数の推移	36	9) 国民年金被保険者数、保険料検認(収納)額の状況	72
2) 産業(大分類)、地区別事業所数及び従業者数	37	10) 福祉年金給付状況	72
3) 産業(大分類)、経営組織(2区分)別全事業所数及び従業上の地位(6区分)別従業者数	40	11) 後期高齢者医療給付費	73
4) 産業(大分類)、従業者規模(6区分)別事業所数及び従業者数	42	12) 老人クラブ数	73
5. 商業		13) 介護サービス事業所数	73
1) 商業の推移(卸・小売業)	44	14) 介護施設の状況	74
2) 卸売小売業別事業所数、従業者数、年間商品販売額の推移	44	15) 児童諸手当受給件数	74
3) 産業(中分類)別事業所数、従業者数、年間商品販売額、その他収入額、売り場面積の推移	45	16) 障害諸手当受給件数	74
4) 地区別事業所数、従業者数、年間商品販売額、売り場面積	46	11. 公共土木・住宅建設	
6. 製造業		1) 道路網の整備状況(国・県道)	75
1) 市別事業所数、従業者数、現金給与総額、原材料使用額等、製造品出荷額等、付加価値額	47	2) 道路網の整備状況(市道)	75
2) 産業(中分類)別事業所数、従業者数、製造品出荷額等	48	3) 主要道路の自動車交通量	76
3) 規模別事業所数、従業者数、製造品出荷額等	49	4) 公営住宅の入居状況	77
4) 地区別事業所数、従業者数、製造品出荷額等	50	5) 公園、緑地の現況	79
7. 農業		6) 都市計画用途地域	79
1) 地区別耕地面積の状況	52	7) 居住世帯の有無(5区分)別住宅数及び人が居住する以外の建物数(市別)	80
2) 地区別農家数の推移	52	8) 国土利用計画法に基づく土地売買等届出の状況	81
3) 農地移動実態の状況	54	12. 保健・衛生	
		1) 出生数の推移	82
		2) 死亡数の推移	82
		3) 健康診断の状況	83
		4) 薬事関係施設の状況	83
		5) 医療施設及び病床数の状況	84
		6) 献血の状況	84
		7) 主要死因別の状況	85
		8) 振動関係の特定施設別の届出数	86
		9) 騒音関係の特定施設別の届出数	86
		10) ばい煙と粉じん発生施設の届出数	87
		11) 水質関係の業種別特定事業場数	87

1 2)	ごみ処理の状況	88	1 2)	平成21年度末水道事業固定資産の状況(有形固定資産)	144
1 3)	資源ごみ処理の状況	88	1 3)	平成21年度末水道事業固定資産の状況(無形固定資産)	145
1 4)	し尿処理の状況	90	1 4)	恵那市病院事業会計(収益的収入)	145
1 5)	下水道の状況	90	1 5)	恵那市病院事業会計(収益的支出)	146
1 6)	河川水質調査結果	91	1 6)	平成21年度末恵那市病院事業企業債及び一時借入金等の状況	146
1 7)	阿木川水質検査結果	94	1 7)	恵那市病院事業資本的収入及び支出の状況	146
1 3.	教育・文化		1 8)	平成21年度末恵那市病院事業固定資産の状況(有形固定資産)	147
1)	学校数、(児童)生徒数の状況	95	1 9)	平成21年度末恵那市病院事業固定資産の状況(無形固定資産)	147
2)	幼稚園施設規模・教員数	95	2 0)	介護老人保健施設事業会計(収入)	147
3)	幼稚園児数の推移	95	2 1)	介護老人保健施設事業会計(支出)	148
4)	小学校児童数、中学校生徒数の推移	96	2 2)	平成21年度末介護老人保健施設事業企業債及び一時借入金等の状況	148
5)	小学校施設規模、教員数、児童数の状況	97	2 3)	介護老人保健施設事業資本的収入及び支出の状況	148
6)	中学校施設規模、教員数、生徒数の状況	98	2 4)	平成21年度末介護老人保健施設事業固定資産の状況(有形固定資産)	149
7)	特別支援学校施設規模、教員数、生徒数の状況	98	2 5)	平成21年度末介護老人保健施設事業固定資産の状況(無形固定資産)	149
8)	高等学校施設規模、教員数、生徒数の状況	99	2 6)	恵那市国民健康保険診療所事業会計(収益的収入)	150
9)	小学校別学級数、児童数の推移	100	2 7)	恵那市国民健康保険診療所事業会計(収益的支出)	150
1 0)	児童の体位の状況(平均値)	102	2 8)	平成21年度末恵那市国民健康保険診療所事業企業債及び一時借入金等の状況	150
1 1)	中学校別学級数、生徒数の推移	104	2 9)	恵那市病院事業資本的収入及び支出の状況	151
1 2)	卒業後の状況(中学校)	106	3 0)	平成21年度末恵那市国民健康保険診療所事業固定資産の状況(有形固定資産)	151
1 3)	産業別就職状況(中学校)	107	3 1)	平成21年度末恵那市国民健康保険診療所事業固定資産の状況(無形固定資産)	151
1 4)	生徒の体位の状況(平均値)	108	3 2)	国民健康保険事業会計決算の状況(事業勘定)(歳入)	152
1 5)	卒業後の状況(恵那高等学校)	109	3 3)	国民健康保険事業会計決算の状況(事業勘定)(歳出)	153
1 6)	卒業後の状況(恵那農業高等学校)	109	1 7.	選挙	
1 7)	卒業後の状況(恵那南高等学校岩村校舎)	109	1)	選挙人名簿登録者数の推移	154
1 8)	卒業後の状況(恵那南高等学校明智校舎)	109	2)	最近の選挙結果	154
1 9)	産業別就職状況(恵那高等学校)	110	1 8.	観光	
2 0)	産業別就職状況(恵那農業高等学校)	110	1)	観光地分類別観光客数	155
2 1)	産業別就職状況(恵那南高等学校岩村校舎)	110	2)	施設別年間宿泊客数	155
2 2)	産業別就職状況(恵那南高等学校明智校舎)	110	3)	観光地別年間入込み客数	156
2 3)	学校給食の状況	111	1 9.	議会・行政	
2 4)	スポーツ施設の状況	112	1)	議会開催状況(協議会を含む)	157
2 5)	スポーツ団体登録数及びスポーツ施設利用者数(総数)の推移	113	2)	市議会議決状況	157
2 6)	スポーツイベント参加者数の推移	113	3)	年次別委員会開催状況(協議会を含む)	157
2 7)	岐阜県クリスタルパーク恵那スケート場施設利用者数(総数)の推移	113	4)	常任委員会	157
2 8)	コミュニティセンター(公民館)設置の状況	114	5)	特別委員会	158
2 9)	図書館利用者数(貸出)の推移	115	6)	歴代議長	158
3 0)	文化会館利用者数の推移	115	7)	歴代副議長	158
3 1)	恵那市の文化財	116	8)	行政組織図	159
1 4.	司法・警察・消防		9)	歴代市長	163
1)	刑法犯の推移	128	1 0)	歴代副市長	163
2)	少年補導の状況	129	1 1)	歴代収入役	163
3)	行為別少年補導状況	129	1 2)	職員数の推移	163
4)	学識別少年補導状況	130	1 3)	市内の主要官公署	164
5)	交通事故の推移	130	2 0.	沿革	
6)	地区別交通事故発生状況	131	1)	恵那市の概要	170
7)	消防施設の状況	131	2)	合併までの経緯	171
8)	消防組織の状況	132	3)	恵那市のあゆみ	172
9)	火災原因別発生状況	132	4)	藩政から現在まで	175
1 0)	火災の状況	133			
1 1)	地区別火災発生及び損害額の状況	134			
1 2)	消防用水利の設置状況	136			
1 3)	救急出場の状況	136			
1 5.	市民所得				
1)	市町村内総生産、市町村民所得(分配)	137			
1 6.	市の財政				
1)	一般会計(歳入)	138			
2)	一般会計(歳出)	139			
3)	財政状況	140			
4)	地方交付税の状況	140			
5)	市税の状況	141			
6)	特別会計(歳入決算額)	141			
7)	特別会計(歳出決算額)	142			
8)	水道事業会計(収入)	142			
9)	水道事業会計(支出)	143			
1 0)	水道事業資本的収入及び支出の状況	143			
1 1)	平成21年度末水道事業企業債及び一時借入金等の状況	144			

人口密度



1 km²に108.4人

世帯人口



1世帯に2.9人

絵で見える 市民生活

出生




1日に1.2人

死亡



1日に1.9人

転入



1日に3.7人

転出



1日に4.2人

結婚



1.7日に1件

離婚



5.0日に1件

教員



小学生11.3人に1人
中学生10.2人に1人

消防職員



238.3世帯に1人

火災



10.1日に1件

救急車出動



1日に5.8件

警察官




市民994.1人に1人

交通事故



2.0日に1件

犯罪



1日に1.1件

し尿



1日に56.7kℓ

注) 公共下水道処理を除く

可燃ごみ




1日に34.7t

医師



市民 854.3人に1人
(歯科) 市民1822.4人に1人

病院・一般診療所



409.3世帯に1カ所
(歯科) 941.4世帯に1カ所

自動車



1世帯に2.6台

恵那駅乗降人員
(JR東海)



1日に6,208.2人

水道



1日に1人348.2ℓ

下水道



1日に1人247.9ℓ

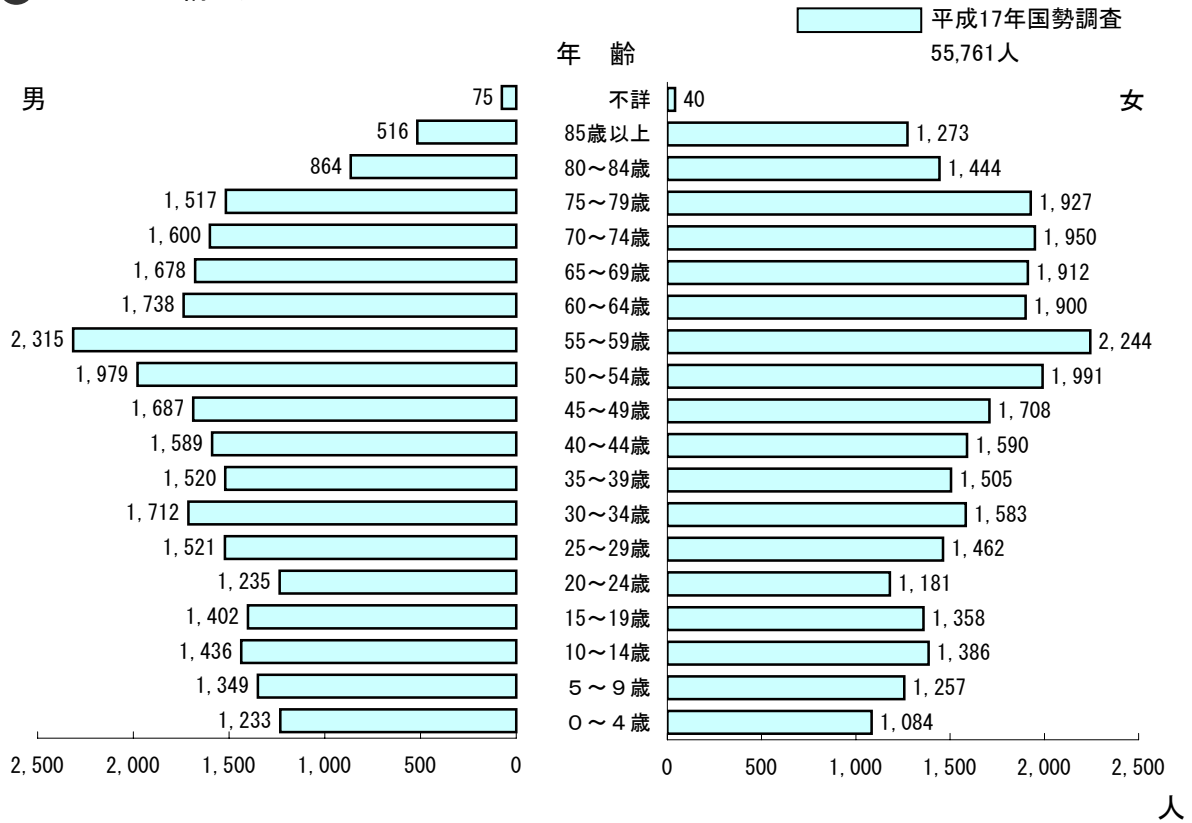
※平成22年4月1日現在の人口と世帯数を用いて算出。ただし、各種調査によって基準日は異なる。

岐阜県からみた恵那市の位置

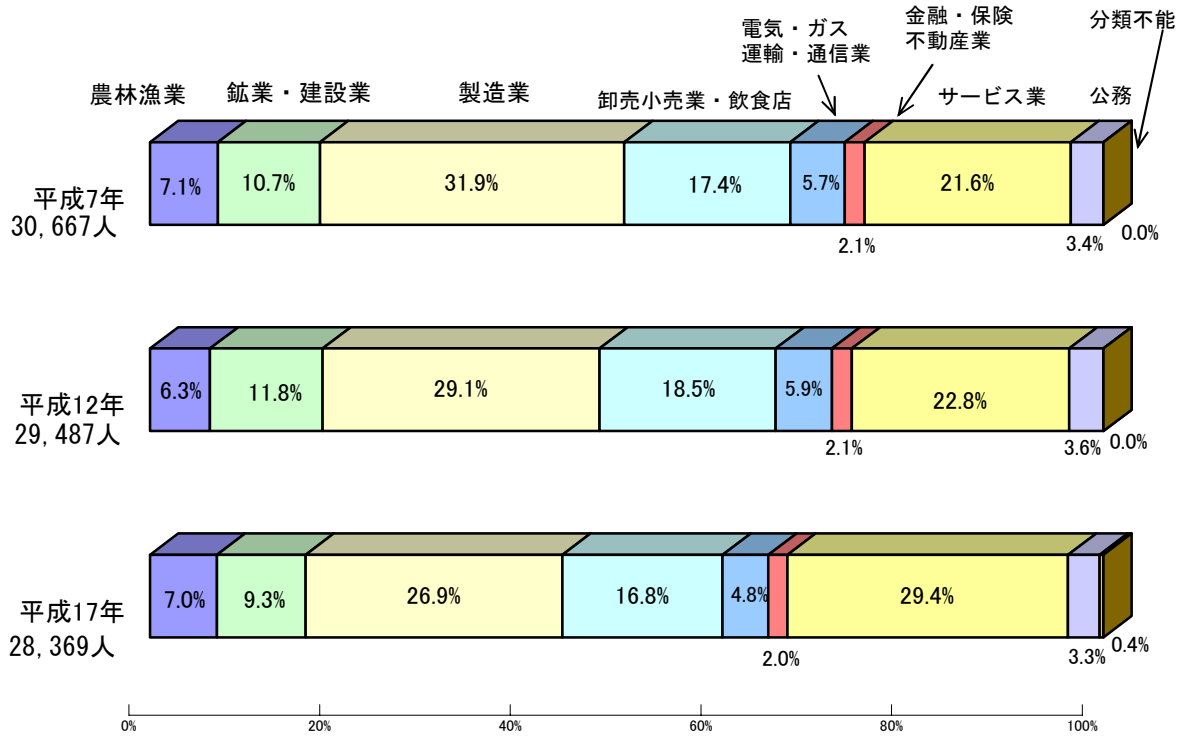
項 目	単 位	恵那市	岐阜県	資料出所(調査の時期)
面 積	km ²	504.19	10,621.17	国土地理院 (H18.10.1)
人 口	人	53,727	2,081,147	国勢調査速報値(H22.10.1)
世 帯 数	世帯	18,138	736,555	〃
人 口 密 度	1km ² 当たり	106.6	195.9	〃
15 歳 未 満 人 口 割 合	%	13.9	14.5	国勢調査(H17.10.1)
15 ～ 64 歳 人 口 割 合	%	59.6	64.4	〃
65 歳 以 上 人 口 割 合	%	26.3	21.0	〃
性 比 (女 100 人 に つ き 男)	人	93.6	93.9	〃
就 業 者 数	人	28,369	1,071,054	〃
第 1 次 産 業 就 業 者 数	人	1,990	39,662	〃
第 2 次 産 業 就 業 者 数	人	10,275	372,018	〃
第 3 次 産 業 就 業 者 数	人	15,994	652,924	〃
分 類 不 能	人	110	6,450	〃
総 農 家 数	戸	4,099	70,770	農林業センサス(H22.2.1)
専 業 農 家 数	戸	403	5,671	〃
第 1 種 兼 業 農 家 数	戸	70	2,258	〃
第 2 種 兼 業 農 家 数	戸	1,907	28,416	〃
自 給 的 農 家 数	戸	1,719	34,425	〃
経 営 耕 地 面 積	ha	2,230	40,356	〃
事 業 所 総 数	—	2,982	109,683	経済センサス基礎調査(H21.7.1)
事 業 所 従 業 者 数	人	24,322	917,901	〃
製 造 業 事 業 所 数 (従 業 者 4 人 以 上)	—	210	6,832	工業統計調査(H21.12.31)
製 造 業 従 業 者 数 (〃)	人	6,596	191,635	〃
製 造 品 出 荷 額 等 (〃)	万円	16,431,978	456,908,248	〃
商 店 数	—	746	28,080	経済センサス基礎調査(H21.7.1)
商 業 従 業 者 数	人	4,745	193,041	〃
年 間 商 品 販 売 額	百万円	88,114	4,760,601	商業統計調査(H19.6.1)
市 内 総 生 産	百万円	190,614	7,265,638	岐阜県の市町村民経済計算(H20年度)
人 口 1 人 当 たり 市 民 所 得	千円	2,442	2,658	〃
歳 入 総 額	億円	309	8,269	都道府県決算状況調(H21年度)
歳 出 総 額	億円	290	8,128	〃
実 質 公 債 費 比 率	%	13.2	19.1	〃
財 政 力 指 数	—	0.54	0.55	〃
高 校 進 学 率	%	98.6	97.9	卒業後の状況調査/学校基本調査(H22.5.1)
生 活 保 護 率	%	1.0	4.2	厚生省報告例(H21年度平均)

人口の概況

● 人口構造



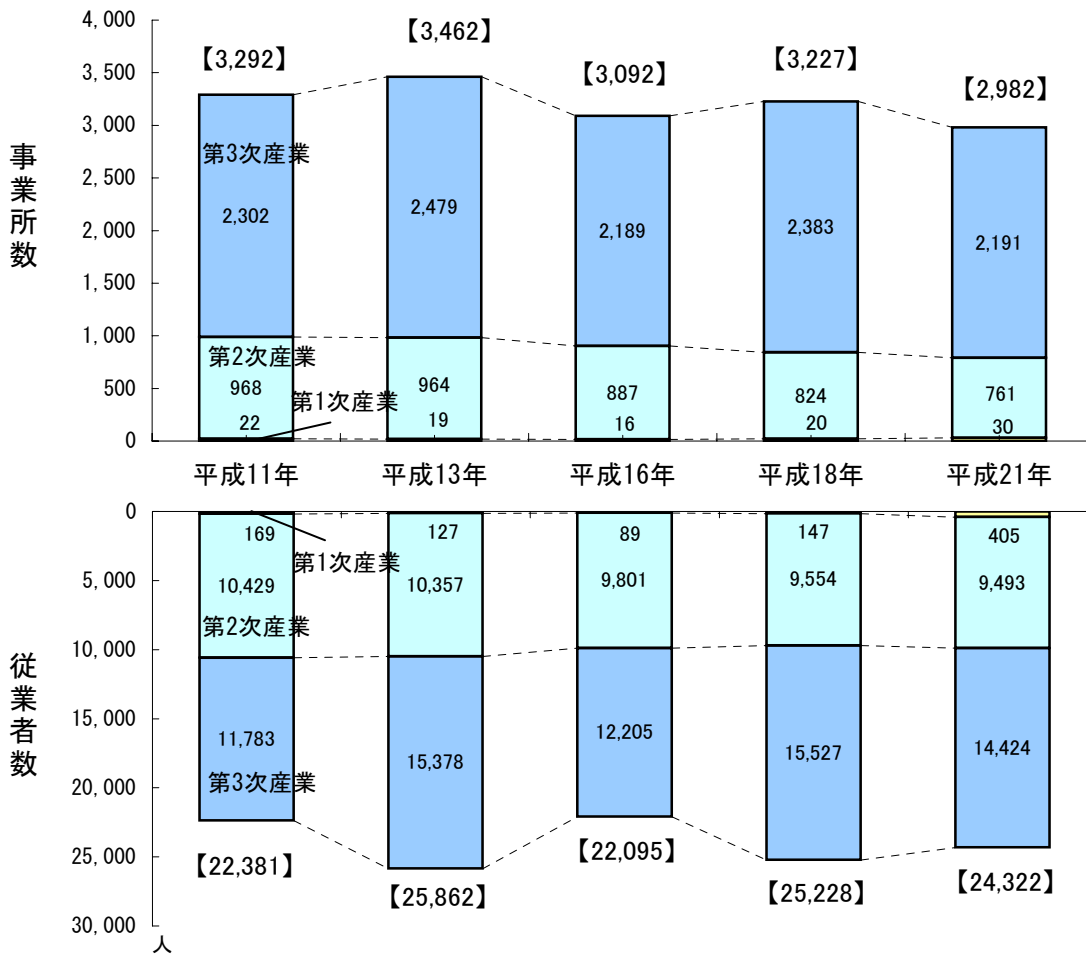
● 15歳以上就業者の産業(大分類)別比率の推移



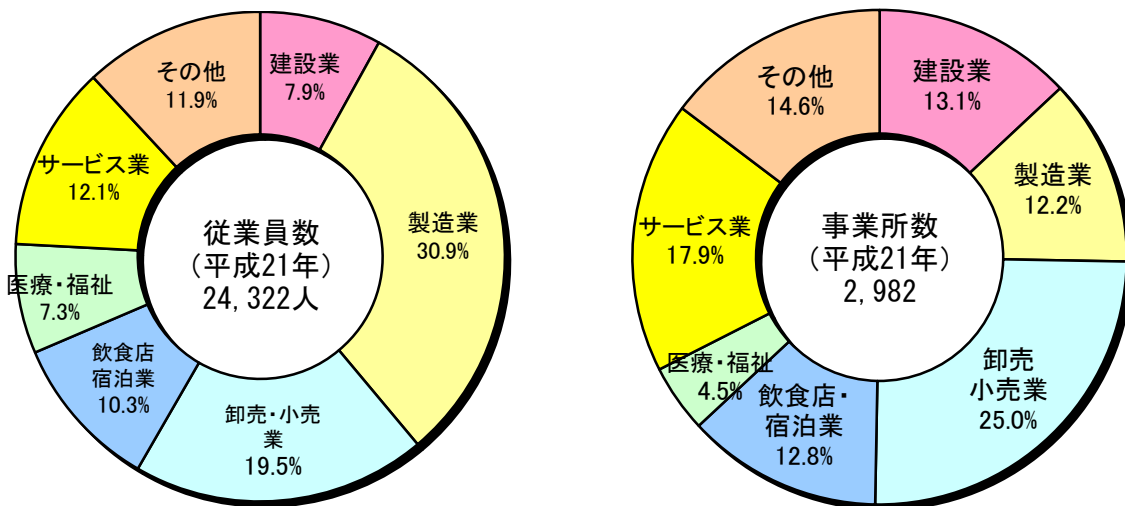
資料：国勢調査

事業所の概況

● 産業別事業所数、従業者数とその推移



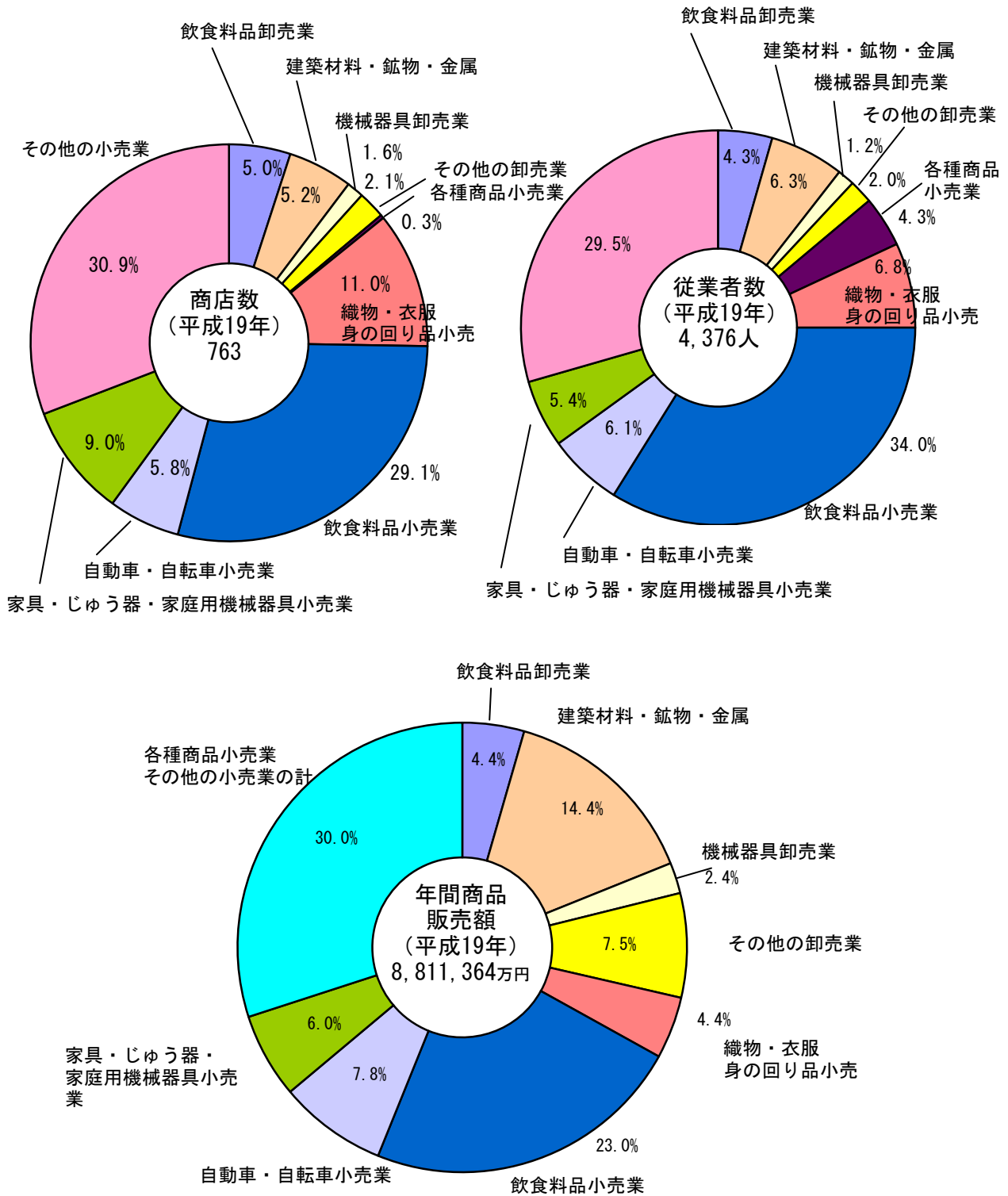
● 産業別従業員数、事業所数と構成比



資料：事業所・企業統計調査
平成21年経済センサス基礎調査

商業の概況

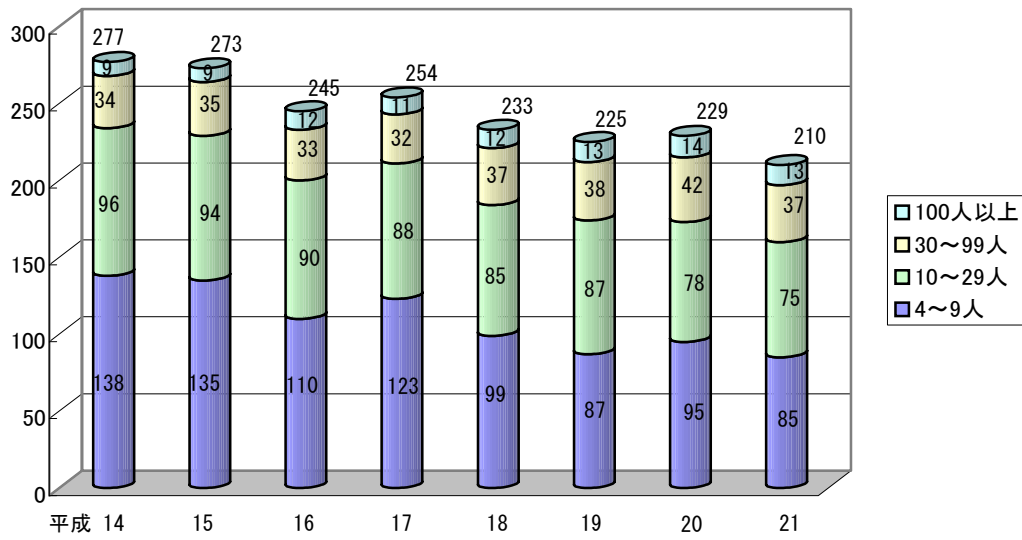
● 産業別商店数、従業者数、年間商品販売額とその構成比



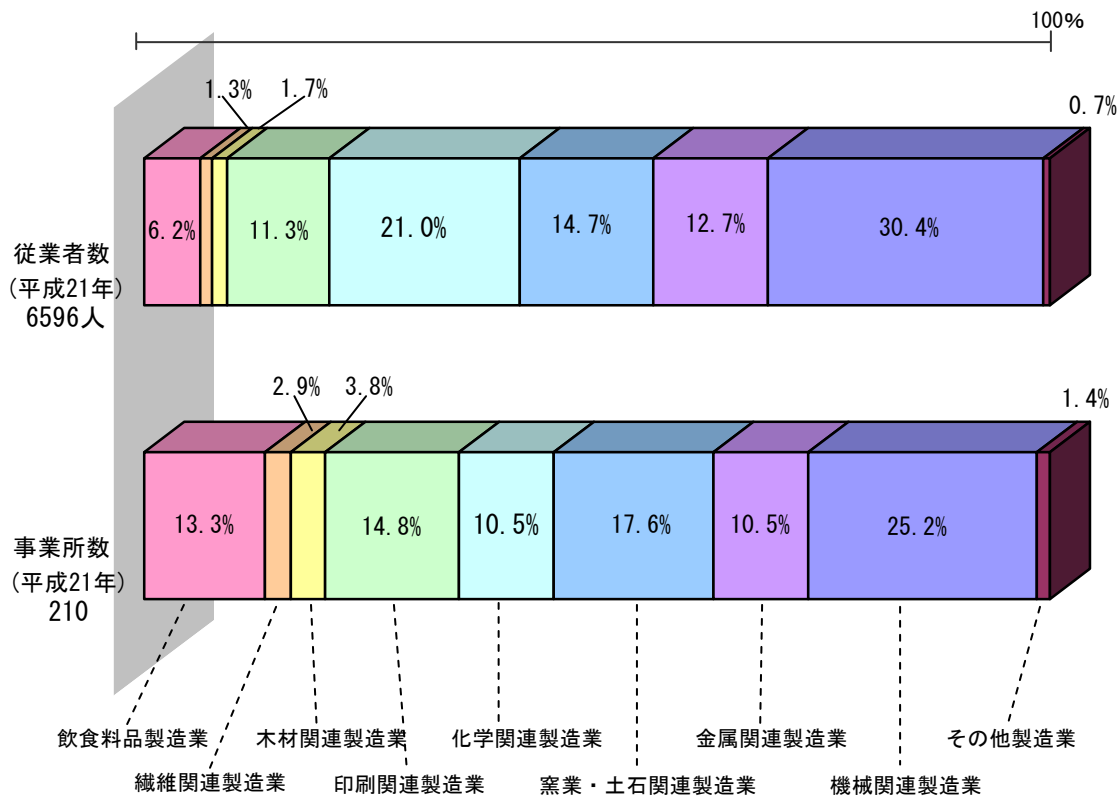
資料：商業統計調査

工業の概況

● 従業者規模別事業所数の推移（4人以上事業所）



● 産業別従業者数、事業所数とその構成比



資料：工業統計調査

1 土地・気象

1) 面積と位置・市役所の位置

方位	地名	経度	方位	地名	緯度
極東	上矢作町合川	137度36分	極南	串原矢作川	35度13分
極西	飯地町川平	137度15分	極北	中野方町字高峰	35度32分

恵那市の面積

東西	32 km
南北	36 km
面積	504.19 km ²

本庁舎の位置

東経	137度24分57秒
北緯	35度26分46秒
海拔	278.5m

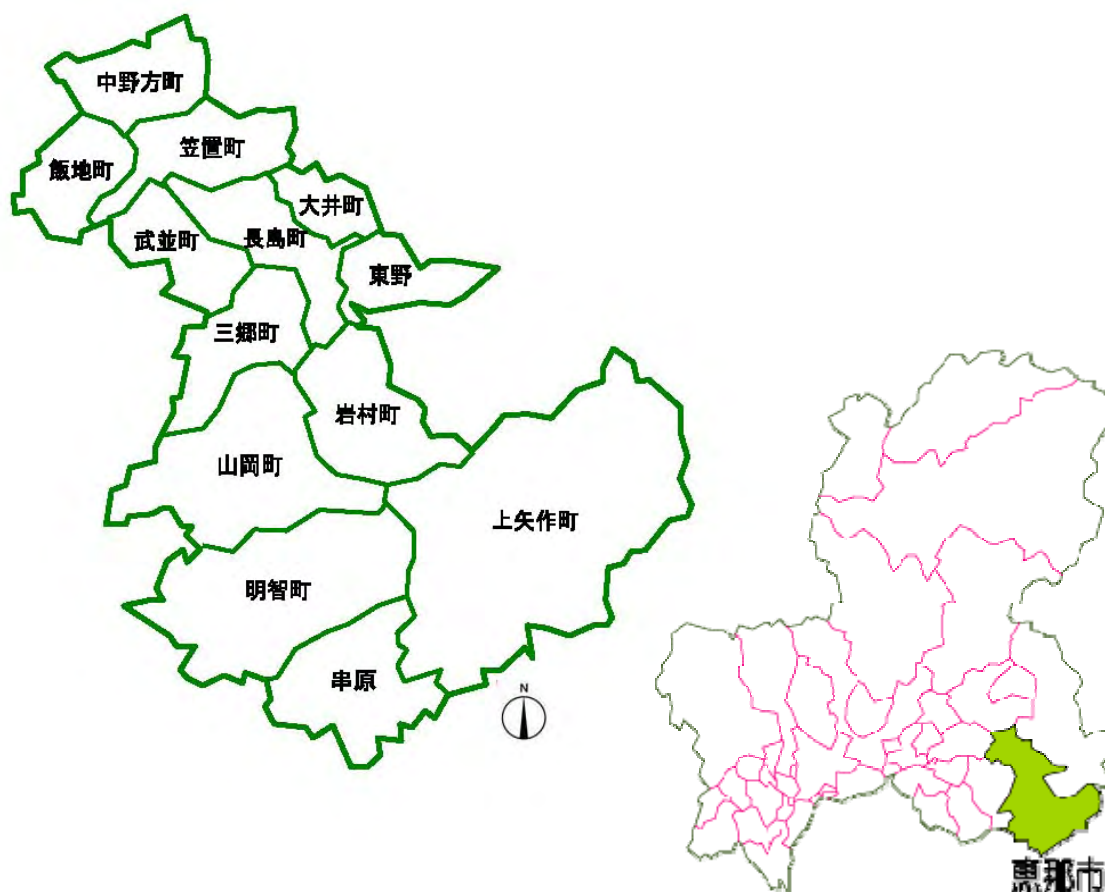
地区別面積

(単位：km²)

	恵那市	大井町	長島町	東野	三郷町	武並町	笠置町
面積	504.19	11.54	29.03	17.16	24.92	21.46	25.54
構成比	100.00	2.29	5.76	3.41	4.95	4.26	5.07

	中野方町	飯地町	岩村町	山岡町	明智町	串原	上矢作町
面積	23.64	19.27	34.36	60.96	67.13	38.22	130.96
構成比	4.69	3.83	6.82	12.10	13.32	7.59	25.98

資料：企画課



土地・気象

2) 主な山岳

名 称	標 高 (m)	所 在 地
笠 置 山	1,128	笠置町・中野方町
大 根 山	732	飯地町
秋 葉 山	788	飯地町
権 現 山	592	武並町
保 古 山	969	東野
花 無 山	702	東野
夕 立 山	727	三郷町・山岡町
焼 山	1,709	上矢作町
阿 岳	1,501	上矢作町
屏 風 山	794	三郷町
武 並 山	571	岩村町
水 晶 山	958	岩村町
三 森 山	1,100	岩村町・上矢作町
掃 木 沢 山	1,368	上矢作町
天 瀑 山	843	岩村町・山岡町
荒 峰 山	1,271	上矢作町
大 船 山	1,159	上矢作町
高 根 山	756	串原
高 戸 山	794	串原

資料：企画課

3) 主なダム

平成22年12月31日現在

ダム名称	河川	堤高 (m)	堤頂長 (m)	堤体積 (千m ³)	総貯水量 (千m ³)	有効貯水量 (千m ³)	備考
中野方ダム	木曾川水系中野方川	41.7	390.0	139	411	371	
大井ダム	木曾川水系木曾川	53.4	275.8	153	29,400	9,250	ダム湖百選
笠置ダム	木曾川水系木曾川	40.8	1,454.9	117	14,121	6,475	
阿木川ダム	木曾川水系阿木川	101.5	362.0	4,900	48,000	44,000	ダム湖百選
岩村ダム	木曾川水系富田川	35.8	144.0	47	280	160	
小里川ダム	庄内川水系小里川	114.0	331.3	750	15,100	12,900	
矢作ダム	矢作川水系矢作川	100.0	323.1	305	80,000	65,000	

資料：企画課

土地・気象

4) 主な河川

平成21年9月1日現在

河川水系別	名 称	貫 流 町 名	延長 (km)
木 曾 川	木 曾 川	大井町 長島町 笠置町 武並町 飯地町	15.6
〃	沢 尻 川	飯地町	4.1
〃	中 野 方 川	中野方町 笠置町	10.5
〃	力 石 川	中野方町	1.1
〃	千 田 川	長島町	3.2
〃	和 田 川	笠置町	3.5
〃	阿 木 川	東野 長島町 大井町	9.7
〃	濁 川	大井町	4.0
〃	横 町 川	大井町	1.7
〃	永 田 川	三郷町 長島町 大井町	5.2
〃	田 違 川	長島町	2.5
〃	定 蓮 寺 川	東野	1.5
〃	飯 沼 川	東野	4.5
〃	岩 村 川	岩村町	8.4
〃	湯 壺 川	長島町 岩村町	1.4
〃	富 田 川	岩村町	5.5
〃	吉 田 川	岩村町	2.4
〃	飯 羽 間 川	岩村町	3.3
〃	一 色 川	岩村町	2.2
庄 内 川	土 岐 川	三郷町 武並町	7.0
〃	小 里 川	山岡町	15.6
〃	新 田 川	山岡町	0.6
〃	於 鬮 齧 川	山岡町	2.4
〃	田 沢 川	山岡町	1.3
〃	久 保 原 川	山岡町	2.3
〃	佐々良木川	三郷町 山岡町	13.2
〃	棕 実 川	三郷町	2.7
〃	藤 川	武並町	4.9
〃	洞 川	三郷町 武並町	3.1
矢 作 川	矢 作 川	上矢作町 串原	17.8
〃	阿 妻 川	明智町	6.1
〃	才 坂 川	明智町	1.9
〃	土 助 川	明智町	0.5
〃	赤 羽 根 川	明智町	1.1
〃	秋 葉 洞 川	明智町	1.2
〃	丸 草 川	明智町	0.3
〃	明 智 川	明智町	11.9
〃	大 平 川	串原	6.0
〃	高 波 川	明智町	6.8
〃	馬 木 川	明智町	2.5
〃	中 沢 川	串原	2.7
〃	小 杉 川	明智町	1.7
〃	源 内 川	明智町	1.0
〃	吉 田 川	明智町	3.8
〃	滝 坂 川	明智町	3.0
〃	野 志 川	明智町	2.0
〃	荒 井 川	明智町	0.8
〃	上 村 川	上矢作町	16.2
〃	木 之 実 川	上矢作町	6.0
〃	飯 田 洞 川	上矢作町	9.8
〃	合 川	上矢作町	5.5

資料：岐阜県河川調査

土地・気象

5) 地目別土地面積

(単位：ha) 各年1月1日現在

区 分	総面積	耕 地	森 林	原 野	宅 地	雑種地	その他
平成22年	50,419	3,742	26,693	875	1,350	10,613	7,146

資料：税務課

6) 気象

気温・天気日数

観測地点：恵那消防署

注) 値]資料不足値。ご利用に際しては十分留意願います。

(単位：℃・ml・日)

区 分	気 温			降 水 量	
	最 高	最 低	平 均	年間降水量	1ml以上の降水日数
平成 18 年	34.9	-8.4	13.6	1,538	133
19 年	38.3	-5.9	14.1	1,490	—
20 年	37.0	-9.2	13.3	1,607	—
21 年	35.4	-7.0	13.4	2,132.5	—
22 年	37.4	-8.5]	14.7]	2457.5]	—

資料：気象庁ホームページ

月別風速・雨量・気温の状況

注) 値]資料不足値。ご利用に際しては十分留意願います。

月 別	風			降水量 (合計)	気 温		
	平均風速	最大風速			平 均	最 高	最 低
		風速	風向				
平成 22 年	m/SEC	m/SEC	方位	mm	℃	℃	℃
1 月	1.1	5.3	西	50.0	1.0	14.1	-8.5
2 月	1.5]	7.2]	南西	144.5]	4.6]	20.9]	-4.9]
3 月	1.8	8.9	西南西	239.0	6.9	21.9	-3.1
4 月	1.9	8.0	西	176.5	11.0	25.8	-1.8
5 月	1.9	8.0	南西	199.0	16.5	30.5	3.9
6 月	1.6	6.0	南	355.5	21.7	32.4	10.9
7 月	1.6	7.2	西南西	425.0	25.6	37.4	18.5
8 月	1.5	8.5	南西	260.0	27.0	36.4	21.0
9 月	1.4	5.8	西	289.5	23.2	36.6	10.6
10 月	1.2	6.3	北北東	162.5	16.7	27.7	3.2
11 月	1.2	7.8	西南西	57.5	8.0	19.6	-1.6
12 月	1.5	9.7	西南西	98.5	4.4	18.1	-5.3

資料：気象庁ホームページ

住民基本台帳登録人口

2 住民基本台帳登録人口

1) 住民基本台帳による地域別人口及び世帯数

全 地 域

各年4月1日現在

区 分	世帯数(戸)	男(人)	女(人)	計(人)
平成19年	18,482	27,089	28,969	56,058
20年	18,535	26,769	28,704	55,473
21年	18,715	26,653	28,453	55,106
22年	18,828	26,450	28,223	54,673

資料：市民課

地 区 別

大井町

各年4月1日現在

区 分	世帯数(戸)	男(人)	女(人)	計(人)
平成13年	4,586	6,331	6,832	13,213
14年	4,619	6,370	6,809	13,179
15年	4,681	6,377	6,792	13,169
16年	4,721	6,380	6,806	13,186
17年	4,797	6,416	6,829	13,245
18年	4,828	6,401	6,833	13,234
19年	4,897	6,455	6,897	13,352
20年	4,906	6,450	6,874	13,324
21年	4,938	6,467	6,811	13,278
22年	4,997	6,475	6,798	13,273

長島町

区 分	世帯数(戸)	男(人)	女(人)	計(人)
平成13年	3,262	4,835	5,278	10,113
14年	3,329	4,894	5,295	10,189
15年	3,396	4,898	5,321	10,219
16年	3,450	4,918	5,334	10,252
17年	3,483	4,899	5,318	10,217
18年	3,493	4,900	5,281	10,181
19年	3,533	4,858	5,276	10,134
20年	3,541	4,814	5,211	10,025
21年	3,600	4,832	5,180	10,012
22年	3,621	4,811	5,148	9,959

住民基本台帳登録人口

東野

区 分	世帯数(戸)	男(人)	女(人)	計(人)
平成13年	519	903	922	1,825
14年	524	895	923	1,817
15年	535	899	926	1,825
16年	535	886	908	1,794
17年	550	894	907	1,801
18年	560	910	907	1,817
19年	574	899	914	1,813
20年	588	901	924	1,825
21年	601	889	941	1,830
22年	604	892	940	1,832

三郷町

区 分	世帯数(戸)	男(人)	女(人)	計(人)
平成13年	794	1,342	1,472	2,814
14年	810	1,351	1,484	2,835
15年	814	1,340	1,487	2,827
16年	809	1,303	1,440	2,743
17年	815	1,303	1,439	2,742
18年	823	1,287	1,433	2,720
19年	822	1,271	1,408	2,679
20年	828	1,261	1,400	2,661
21年	833	1,260	1,379	2,639
22年	838	1254	1376	2,630

武並町

区 分	世帯数(戸)	男(人)	女(人)	計(人)
平成13年	984	1,661	1,760	3,421
14年	1,003	1,665	1,775	3,440
15年	1,003	1,649	1,735	3,384
16年	1,008	1,639	1,709	3,348
17年	1,014	1,642	1,697	3,339
18年	1,036	1,647	1,688	3,335
19年	1,048	1,655	1,690	3,345
20年	1,057	1,646	1,684	3,330
21年	1,067	1,628	1,681	3,309
22年	1066	1617	1647	3,264

住民基本台帳登録人口

笠置町

区 分	世帯数(戸)	男(人)	女(人)	計(人)
平成13年	428	788	860	1,648
14年	426	768	833	1,601
15年	433	760	835	1,595
16年	436	760	827	1,587
17年	433	749	818	1,567
18年	436	750	807	1,557
19年	441	742	802	1,544
20年	442	737	789	1,526
21年	442	727	761	1,488
22年	448	711	753	1,464

中野方町

区 分	世帯数(戸)	男(人)	女(人)	計(人)
平成13年	495	965	1,016	1,981
14年	494	954	1,006	1,960
15年	498	937	1,002	1,939
16年	501	929	985	1,914
17年	500	914	982	1,896
18年	494	882	957	1,839
19年	501	876	951	1,827
20年	507	866	952	1,818
21年	514	854	954	1,808
22年	510	831	936	1,767

飯地町

区 分	世帯数(戸)	男(人)	女(人)	計(人)
平成13年	233	434	445	879
14年	231	416	440	856
15年	235	410	439	849
16年	234	405	440	845
17年	233	395	428	823
18年	232	393	428	821
19年	235	389	424	813
20年	235	374	417	791
21年	236	365	411	776
22年	244	363	408	771

住民基本台帳登録人口

岩村町

区 分	世帯数(戸)	男(人)	女(人)	計(人)
平成13年	1,671	2,743	2,912	5,655
14年	1,679	2,734	2,919	5,653
15年	1,691	2,718	2,924	5,642
16年	1,691	2,690	2,895	5,585
17年	1,692	2,655	2,847	5,502
18年	1,699	2,633	2,846	5,479
19年	1,719	2,621	2,841	5,462
20年	1,734	2,593	2,799	5,392
21年	1,777	2,582	2,793	5,375
22年	1,804	2,586	2,793	5,379

山岡町

区 分	世帯数(戸)	男(人)	女(人)	計(人)
平成13年	1,510	2,711	2,817	5,528
14年	1,520	2,713	2,797	5,510
15年	1,510	2,675	2,762	5,437
16年	1,509	2,648	2,720	5,368
17年	1,517	2,615	2,698	5,313
18年	1,523	2,574	2,675	5,249
19年	1,512	2,518	2,654	5,172
20年	1,512	2,466	2,615	5,081
21年	1,517	2,450	2,583	5,033
22年	1,511	2,407	2,530	4,937

明智町

区 分	世帯数(戸)	男(人)	女(人)	計(人)
平成13年	2,061	3,419	3,632	7,051
14年	2,066	3,348	3,602	6,950
15年	2,056	3,340	3,582	6,922
16年	2,059	3,285	3,529	6,814
17年	2,061	3,215	3,457	6,672
18年	2,056	3,170	3,403	6,573
19年	2,060	3,125	3,328	6,453
20年	2,053	3,052	3,276	6,328
21年	2,065	3,031	3,235	6,266
22年	2,067	2,975	3,214	6,189

住民基本台帳登録人口

串原

区 分	世帯数(戸)	男(人)	女(人)	計(人)
平成13年	296	507	525	1,032
14年	292	503	512	1,015
15年	298	499	511	1,010
16年	297	487	502	989
17年	299	481	490	971
18年	297	477	485	962
19年	291	463	477	940
20年	288	441	467	908
21年	288	425	453	878
22年	286	411	444	855

上矢作町

区 分	世帯数(戸)	男(人)	女(人)	計(人)
平成13年	876	1,414	1,473	2,887
14年	868	1,371	1,441	2,812
15年	861	1,323	1,406	2,729
16年	861	1,304	1,382	2,686
17年	863	1,276	1,368	2,644
18年	858	1,243	1,340	2,583
19年	849	1,217	1,307	2,524
20年	844	1,168	1,296	2,464
21年	837	1,143	1,271	2,414
22年	832	1,117	1,236	2,353

住民基本台帳登録人口

2) 人口動態

区 分	自然動態			社会動態	
	出生	死亡	増減 (出生-死亡)	転入	
				県内	県外
平成17～18年	420	583	△ 163	669	725
18～19年	419	607	△ 188	745	900
19～20年	430	594	△ 164	668	869
20～21年	404	620	△ 216	693	692
21～22年	420	680	△ 260	644	722

3) 理由別転入状況

注) 理由区分不詳は、外国人（移動理由は調査していない）及び職権記載等によるもの。 (単位：人)

区 分	転入人員	転 入 理 由								
		職業上	学業上	結婚離婚 縁組	生活環境の 利便性	自然環境上	交通の 利便性	住宅 事情	その他	不詳
平成19～20年	1,550	598	36	219	177	13	3	145	125	234
20～21年	1,399	496	31	206	158	13	6	200	144	145
21～22年	1,367	483	32	198	195	17	13	176	132	121

資料：人口動態調査

4) 理由別転出状況

注) 理由区分不詳は、外国人（移動理由は調査していない）及び職権記載等によるもの。 (単位：人)

区 分	転出人員	転 出 理 由								
		職業上	学業上	結婚離婚 縁組	生活環境の 利便性	自然環境上	交通の 利便性	住宅 事情	その他	不詳
平成19～20年	1,843	793	111	333	101	4	9	153	129	210
20～21年	1,691	774	71	271	116	8	11	159	125	156
21～22年	1,542	608	86	283	138	1	12	130	129	155

資料：人口動態調査

住民基本台帳登録人口

(単位：人) 各年10月1日～翌年9月31日

社 会 動 態 (続 き)							増減 (転入-転出)
転入 (続き)		転出					
その他	総数	県内	県外	その他	総数		
46	1,440	730	871	35	1,636	△ 196	
12	1,657	801	995	14	1,810	△ 153	
13	1,550	802	1033	8	1,843	△ 293	
14	1,399	725	955	11	1,691	△ 292	
1	1,367	684	858	-	1,542	△ 175	

資料：人口動態調査

5) 外国人登録者数状況

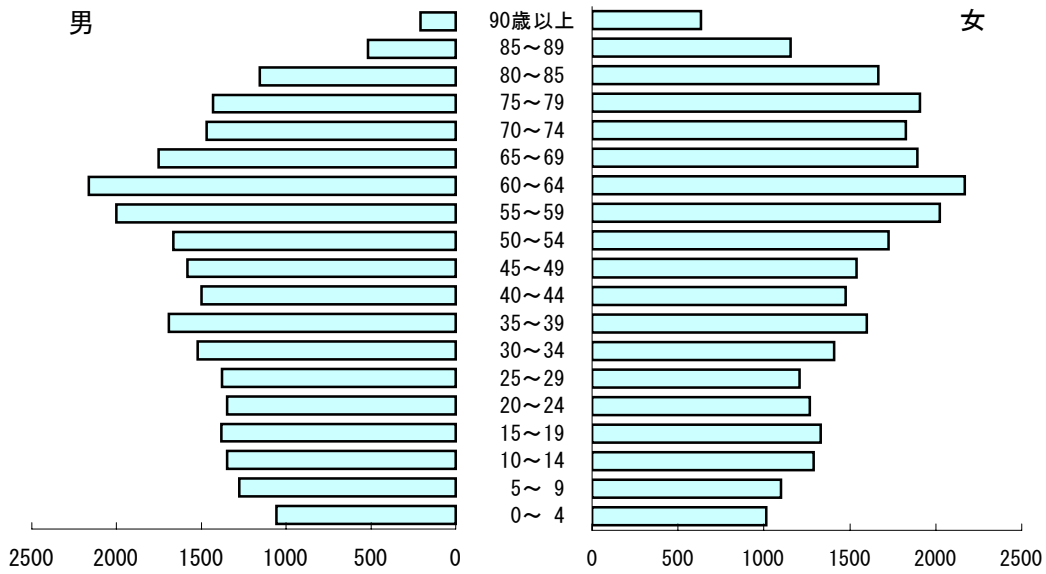
(単位：人) 各年3月31日現在

区 分	総数	韓国・朝鮮	中国	米国	ブラジル	フィリピン	その他
平成19年	655	120	104	14	192	123	102
20年	660	111	119	14	196	114	106
21年	664	108	146	13	164	125	108
22年	604	97	149	9	121	129	99

資料：市民課

住民基本台帳登録人口

6) 恵那市人口分布



平成22年4月1日現在

総人口 54,673 人

男性 26,450 人 (48.4%)

女性 28,223 人 (51.6%)

	男	女	計	
明治生まれの人	1 人	18 人	19 人	(0.03 %)
大正生まれの人	571 人	1,468 人	2,039 人	(3.73 %)
昭和生まれの人	20,024 人	21,253 人	41,277 人	(75.50 %)
平成生まれの人	5,854 人	5,484 人	11,338 人	(20.74 %)
合計	26,450 人	28,223 人	54,673 人	(100.00 %)
90歳以上の人	208 人	633 人	841 人	(1.54 %)
85~89の人	516 人	1,155 人	1,671 人	(3.06 %)
80~84の人	1,157 人	1,666 人	2,823 人	(5.16 %)
75~79の人	1,430 人	1,909 人	3,339 人	(6.11 %)
70~74の人	1,469 人	1,825 人	3,294 人	(6.02 %)
65~69の人	1,751 人	1,891 人	3,642 人	(6.66 %)
60~64の人	2,163 人	2,170 人	4,333 人	(7.93 %)
55~59の人	2,001 人	2,024 人	4,025 人	(7.36 %)
50~54の人	1,667 人	1,725 人	3,392 人	(6.20 %)
45~49の人	1,584 人	1,539 人	3,123 人	(5.71 %)
40~44の人	1,501 人	1,475 人	2,976 人	(5.44 %)
35~39の人	1,690 人	1,597 人	3,287 人	(6.01 %)
30~34の人	1,522 人	1,407 人	2,929 人	(5.36 %)
25~29の人	1,380 人	1,207 人	2,587 人	(4.73 %)
20~24の人	1,348 人	1,265 人	2,613 人	(4.78 %)
15~19の人	1,384 人	1,330 人	2,714 人	(4.96 %)
10~14の人	1,347 人	1,290 人	2,637 人	(4.82 %)
5~9の人	1,276 人	1,100 人	2,376 人	(4.35 %)
0~4の人	1,056 人	1,015 人	2,071 人	(3.79 %)

資料：市民課

国勢調査

3 国勢調査

1) 世帯数及び人口の推移

注) 平成12年以前の人口・世帯数は、平成22年10月1日現在の市町村境界に基づき組み替えたもの。
 昭和22年世帯数は不詳。平成22年は速報値のため、後日公表される確定数とは必ずしも一致しない。

(単位：世帯、人、%) 各年10月1日現在

区 分	世帯数	人 口			人口密度 (1km ² 当たり)	1世帯 当たり 世帯人員	増 加 率 (大正9年=100.0)	
		総数	男	女			世帯	人口
大正 9年	9,455	48,861	24,526	24,335	96.9	5.2	100.0	100.0
14年	9,822	51,488	26,004	25,484	102.1	5.2	103.9	105.4
昭和 5年	9,663	51,049	25,584	25,465	101.2	5.3	102.2	104.5
10年	10,042	53,141	26,969	26,172	105.4	5.3	106.2	108.8
15年	9,626	51,348	25,686	25,662	101.8	5.3	101.8	105.1
22年	…	63,300	30,914	32,386	125.5	…	…	129.6
25年	11,603	64,498	31,747	32,751	127.9	5.6	122.7	132.0
30年	11,932	62,259	30,577	31,682	123.5	5.2	126.2	127.4
35年	12,628	61,058	29,787	31,271	121.1	4.8	133.6	125.0
40年	13,304	59,046	28,683	30,363	117.1	4.4	140.7	120.8
45年	14,050	57,876	27,962	29,914	114.8	4.1	148.6	118.5
50年	14,898	58,647	28,396	30,251	116.3	3.9	157.6	120.0
55年	15,752	59,161	28,687	30,474	117.3	3.8	166.6	121.1
60年	15,962	59,283	28,728	30,555	117.6	3.7	168.8	121.3
平成 2年	16,078	58,044	28,116	29,928	115.1	3.6	170.0	118.8
7年	17,005	58,107	28,111	29,996	115.2	3.4	179.9	118.9
12年	17,634	57,274	27,785	29,489	113.6	3.2	186.5	117.2
17年	18,136	55,761	26,966	28,795	110.6	3.1	191.8	114.1
22年	18,138	53,727	-	-	106.6	3.0	191.8	110.0

資料：国勢調査

国勢調査

2) 岐阜県の市郡別世帯数及び人口

注) 平成17年の世帯・人口は、平成22年10月1日現在の市町村境域に基づいて組み替えたもの。
平成22年は速報値のため、後日公表される確定数とは必ずしも一致しない。

各年10月1日現在

市町村名	平成17年		平成22年 (速報値)	
	世帯	人口	世帯	人口
県 計	713,452	2,107,226	736,555	2,081,147
市 計	609,155	1,776,534	629,506	1,756,586
岐阜市	153,998	413,367	161,625	413,239
大垣市	56,668	162,070	58,455	161,146
高山市	32,174	96,231	32,173	92,797
多治見市	39,068	114,876	40,135	112,635
関市	31,227	92,597	32,199	91,434
中津川市	27,522	84,080	27,866	80,920
美濃市	7,508	23,390	7,742	22,628
瑞浪市	13,703	42,065	13,579	40,392
羽島市	21,730	66,730	22,694	67,203
恵那市	18,136	55,761	18,138	53,727
美濃加茂市	18,129	52,133	19,768	54,747
土岐市	20,284	62,102	20,747	60,485
各務原市	49,081	144,174	51,927	145,615
可児市	33,500	97,686	34,734	97,461
山県市	9,470	30,316	9,688	29,633
瑞穂市	18,226	50,009	19,368	51,963
飛騨市	9,196	28,902	8,768	26,738
本巣市	10,561	34,603	11,144	35,055
郡上市	14,862	47,495	14,619	44,501
下呂市	12,797	38,494	12,496	36,318
海津市	11,315	39,453	11,641	37,949
郡 計	104,297	330,692	107,049	324,561
羽島郡	15,787	45,472	16,813	46,619
養老郡	9,428	32,550	9,524	31,337
不破郡	11,788	37,513	11,959	36,603
安八郡	13,894	45,512	14,422	45,380
揖斐郡	22,489	74,539	22,736	72,645
本巣郡	6,374	17,547	6,918	18,397
加茂郡	17,747	56,304	17,747	53,062
可児郡	6,007	19,272	6,333	18,785
大野郡	783	1,983	597	1,733

資料：国勢調査

国勢調査

3) 地区別世帯数及び人口の推移

注) 平成22年は速報値のため、後日公表される確定数とは必ずしも一致しない。(単位：世帯、人) 各年10月1日現在

区 分	平成12年国勢調査				平成17年国勢調査				平成22年国勢調査			
	世帯数	人 口	男	女	世帯数	人 口	男	女	世帯数	人 口	男	女
大井町	4,777	13,395	6,537	6,858	5,077	13,558	6,627	6,931	5,069	13,524	-	-
長島町	3,164	10,107	4,819	5,288	3,367	10,200	4,913	5,287	3,456	9,942	-	-
東 野	508	1,787	886	901	528	1,732	869	863	567	1,736	-	-
三郷町	689	2,706	1,281	1,425	722	2,634	1,240	1,394	717	2,498	-	-
武並町	948	3,356	1,628	1,728	974	3,263	1,603	1,660	1,009	3,190	-	-
笠置町	413	1,573	750	823	421	1,491	715	776	416	1,366	-	-
中野方町	478	1,895	920	975	474	1,777	848	929	477	1,689	-	-
飯地町	233	858	418	440	216	773	365	408	218	733	-	-
岩村町	1,628	5,401	2,596	2,805	1,692	5,351	2,562	2,789	1,705	5,236	-	-
山岡町	1,603	5,512	2,763	2,749	1,517	5,057	2,468	2,589	1,452	4,670	-	-
明智町	2,035	6,903	3,342	3,561	2,043	6,483	3,102	3,381	1,993	6,075	-	-
串原	310	1,007	491	516	300	937	461	476	288	829	-	-
上矢作町	848	2,774	1,351	1,423	805	2,505	1,193	1,312	771	2,239	-	-
計	17,634	57,274	27,782	29,492	18,136	55,761	26,966	28,795	18,138	53,727	-	-

資料：国勢調査

国勢調査

4) 地区別、年齢(5歳階級)別人口

区 分		恵那市計			大井町			長島町		
		計	男	女	計	男	女	計	男	女
幼 少 年 人 口	0～4歳	2,317	1,233	1,084	701	372	329	502	257	245
	5～9歳	2,606	1,349	1,257	679	352	327	556	296	260
	10～14歳	2,822	1,436	1,386	642	320	322	556	289	267
	計	7,745	4,018	3,727	2,022	1,044	978	1,614	842	772
生 産 年 齢 人 口	15～19歳	2,760	1,402	1,358	647	312	335	539	266	273
	20～24歳	2,416	1,235	1,181	720	351	369	515	255	260
	25～29歳	2,983	1,521	1,462	908	474	434	654	327	327
	30～34歳	3,295	1,712	1,583	1,060	548	512	709	359	350
	35～39歳	3,025	1,520	1,505	827	420	407	618	315	303
	40～44歳	3,179	1,589	1,590	788	418	370	636	297	339
	45～49歳	3,395	1,687	1,708	785	383	402	663	314	349
	50～54歳	3,970	1,979	1,991	964	463	501	703	363	340
	55～59歳	4,559	2,315	2,244	1,116	563	553	740	357	383
	60～64歳	3,638	1,738	1,900	925	436	489	584	287	297
	計	33,220	16,698	16,522	8,740	4,368	4,372	6,361	3,140	3,221
老 齡 人 口	65～69歳	3,590	1,678	1,912	768	384	384	562	266	296
	70～74歳	3,550	1,600	1,950	686	315	371	546	232	314
	75～79歳	3,444	1,517	1,927	565	244	321	491	226	265
	80～84歳	2,308	864	1,444	412	137	275	325	125	200
	85歳以上	1,789	516	1,273	271	75	196	281	68	213
		計	14,681	6,175	8,506	2,702	1,155	1,547	2,205	917
不 詳		115	75	40	94	60	34	20	14	6
総 計		55,761	26,966	28,795	13,558	6,627	6,931	10,200	4,913	5,287

国勢調査

(単位：人) 平成17年10月1日現在

東野			三郷町			武並町			笠置町		
計	男	女	計	男	女	計	男	女	計	男	女
61	36	25	80	42	38	141	72	69	47	24	23
71	34	37	106	60	46	150	81	69	53	30	23
90	51	39	138	63	75	176	95	81	72	36	36
222	121	101	324	165	159	467	248	219	172	90	82
80	49	31	170	87	83	163	87	76	70	39	31
77	42	35	119	60	59	143	78	65	62	26	36
97	50	47	104	53	51	175	80	95	57	33	24
106	59	47	111	49	62	183	105	78	62	32	30
95	48	47	128	69	59	191	91	100	59	31	28
87	42	45	142	67	75	218	108	110	66	33	33
120	59	61	185	87	98	192	106	86	103	47	56
122	70	52	203	99	104	207	98	109	120	64	56
146	75	71	216	112	104	292	137	155	133	71	62
128	59	69	161	89	72	236	123	113	93	44	49
1,058	553	505	1,539	772	767	2,000	1,013	987	825	420	405
110	50	60	144	55	89	216	94	122	104	58	46
113	51	62	201	91	110	212	109	103	111	44	67
107	55	52	191	82	109	149	66	83	143	63	80
60	16	44	116	42	74	125	45	80	74	23	51
62	23	39	119	33	86	93	27	66	62	17	45
452	195	257	771	303	468	795	341	454	494	205	289
-	-	-	-	-	-	1	1	-	-	-	-
1,732	869	863	2,634	1,240	1,394	3,263	1,603	1,660	1,491	715	776

国勢調査

4) 地区別、年齢(5歳階級)別人口 (続き)

区 分		中野方町			飯地町			岩村町		
		計	男	女	計	男	女	計	男	女
幼 少 年 人 口	0～4歳	48	29	19	24	14	10	223	124	99
	5～9歳	76	42	34	29	12	17	268	128	140
	10～14歳	94	49	45	28	10	18	287	150	137
	計	218	120	98	81	36	45	778	402	376
生 産 年 齢 人 口	15～19歳	76	44	32	40	25	15	252	123	129
	20～24歳	79	37	42	30	18	12	195	101	94
	25～29歳	82	45	37	39	22	17	270	131	139
	30～34歳	71	35	36	26	16	10	302	153	149
	35～39歳	75	32	43	26	12	14	273	134	139
	40～44歳	97	46	51	36	17	19	314	159	155
	45～49歳	104	53	51	36	21	15	348	174	174
	50～54歳	156	72	84	68	32	36	324	169	155
	55～59歳	164	84	80	64	29	35	420	222	198
	60～64歳	109	56	53	54	25	29	326	150	176
計	1,013	504	509	419	217	202	3,024	1,516	1,508	
老 齢 人 口	65～69歳	117	53	64	64	34	30	345	153	192
	70～74歳	140	60	80	64	27	37	360	158	202
	75～79歳	129	53	76	59	22	37	389	163	226
	80～84歳	92	37	55	46	18	28	267	115	152
	85歳以上	68	21	47	40	11	29	188	55	133
	計	546	224	322	273	112	161	1,549	644	905
不 詳		-	-	-	-	-	-	-	-	-
総 計		1,777	848	929	773	365	408	5,351	2,562	2,789

国勢調査

平成17年10月1日現在

山岡町			明智町			串原			上矢作町		
計	男	女	計	男	女	計	男	女	計	男	女
177	93	84	202	108	94	25	14	11	86	48	38
229	124	105	272	129	143	33	17	16	84	44	40
268	141	127	336	161	175	34	17	17	101	54	47
674	358	316	810	398	412	92	48	44	271	146	125
247	132	115	324	164	160	36	17	19	116	57	59
192	94	98	221	132	89	17	12	5	46	29	17
228	115	113	246	120	126	42	24	18	81	47	34
223	127	96	297	149	148	40	24	16	105	56	49
254	124	130	349	183	166	36	16	20	94	45	49
287	148	139	361	186	175	42	22	20	105	46	59
320	167	153	348	183	165	51	22	29	140	71	69
368	180	188	480	228	252	84	48	36	171	93	78
431	232	199	562	290	272	80	43	37	195	100	95
310	126	184	488	234	254	55	26	29	169	83	86
2,860	1,445	1,415	3,676	1,869	1,807	483	254	229	1,222	627	595
411	191	220	493	226	267	61	27	34	195	87	108
363	173	190	445	192	253	88	37	51	221	111	110
365	159	206	483	223	260	100	50	50	273	111	162
225	86	139	319	120	199	67	30	37	180	70	110
159	56	103	257	74	183	46	15	31	143	41	102
1,523	665	858	1,997	835	1,162	362	159	203	1,012	420	592
-	-	-	-	-	-	-	-	-	-	-	-
5,057	2,468	2,589	6,483	3,102	3,381	937	461	476	2,505	1,193	1,312

資料：平成17年国勢調査

国勢調査

5) 地区別、一般世帯人員(7区分)別世帯数及び一般世帯人員

区 分	一 般 世 帯				
	世 帯 数				
	総 数	世帯人員 が1人	2 人	3 人	4 人
大井町	4,986	1,359	1,330	891	787
長島町	3,342	700	851	631	601
東 野	528	60	145	125	79
三郷町	720	85	160	148	105
武並町	971	112	226	217	209
笠置町	421	47	106	81	59
中野方町	474	47	118	76	71
飯地町	216	28	49	41	29
岩村町	1,690	301	459	294	266
山岡町	1,517	232	372	298	231
明智町	2,040	356	564	389	293
串原	299	55	95	43	40
上矢作町	803	146	245	141	121
総 数	18,007	3,528	4,720	3,375	2,891

国勢調査

平成17年10月1日現在

一 般 世 帯 (続き)					施設等の世帯	
世 帯 数 (続き)			世帯人員	1世帯当たり 人員	世帯数	世帯人員
5 人	6 人	7 人以上				
360	176	83	13,284	2.7	12	180
283	159	117	9,934	3.0	11	246
55	38	26	1,732	3.3	-	-
91	86	45	2,568	3.6	2	66
94	66	47	3,256	3.4	2	6
52	46	30	1,491	3.5	-	-
57	51	54	1,777	3.8	-	-
33	16	20	773	3.6	-	-
164	113	93	5,341	3.2	2	10
161	126	97	5,057	3.3	-	-
178	155	105	6,408	3.1	3	75
23	25	18	930	3.1	1	7
49	64	37	2,440	3.0	2	65
1,600	1,121	772	54,991	3.1	35	655

資料：平成17年国勢調査

国勢調査

6) 世帯の家族累計別一般世帯数、一般世帯人員、親族人員及び1世帯当たり親族人員

区 分	総 数	親				族			
		総 数	核 家 族 世 帯				総 数	(5) 成 夫 婦 と 両 親 か ら	
			総 数	(1) 夫 婦 の み 世 帯	(2) 成 夫 婦 と 子 供 か ら	(3) 成 男 親 と 子 供 か ら			(4) 成 女 親 と 子 供 か ら
一 般 世 帯 数	18,007	14,439	9,396	3,605	4,463	209	1,119	5,043	295
一 般 世 帯 人 員	54,991	51,382	26,428	7,212	16,143	471	2,602	24,954	1180
親 族 人 員	54,926	51,358	26,414	7,210	16,137	469	2,598	24,944	1180
1世帯当たり親族人員	3.05	3.56	2.81	2.00	3.62	2.24	2.32	4.95	4.00
6歳未満の親族のいる 一 般 世 帯									
世 帯 数	2,040	2,040	1168	-	1112	1	55	872	-
世 帯 人 員	9,703	9,703	4,415	-	4,248	4	163	5,288	-
6歳未満親族人員	2,823	2,823	1,610	-	1,546	1	63	1,213	-
18歳未満親族のいる 一 般 世 帯									
世 帯 数	5,224	5,222	2,619	-	2,330	32	257	2,603	-
世 帯 人 員	25,136	25,134	9,977	-	9,155	87	735	15,157	-
18歳未満親族人員	9,511	9,509	4,616	-	4,161	46	409	4,893	-
3 世 代 世 帯									
世 帯 数	3,872	3,872	-	-	-	-	-	3,872	-
世 帯 人 員	21,102	21,102	-	-	-	-	-	21,102	-

国勢調査

平成17年10月1日現在

世帯									非 親 族 世 帯	単 独 世 帯
その他の親族世帯										
(6) か ら 成 る 世 帯 親	(7) 親 夫 か ら 成 る 世 帯 両	(8) 世 と 夫 帯 り 親 か ら 成 る 世 帯 ひ	(9) ま な い 夫 親 と 子 他 の 親 族 を 含 む 世 帯	(10) ま な い の 夫 親 族 と 子 他 の 親 族 を 含 む 世 帯	(11) ま な い 親 夫 族 と 子 親 と 他 の 親 族 を 含 む 世 帯	(12) 成 と 夫 他 の 親 子 族 か ら 親	(13) ら 兄 弟 姉 妹 の み か	(14) い 他 に 分 類 さ れ な い 親 族 世 帯		
626	1,439	1470	60	230	116	462	61	284	40	3,528
1878	8,638	7,038	193	1089	647	3,196	129	966	81	3,528
1878	8,638	7,032	193	1088	647	3,195	129	964	40	3,528
3.00	6.00	4.78	3.22	4.73	5.58	6.92	2.11	3.39	1.00	1.00
-	364	169	2	48	21	241	-	27	-	-
-	2,193	881	11	239	158	1,694	-	112	-	-
-	511	237	2	57	30	345	-	31	-	-
-	1110	750	11	164	27	425	1	115	-	2
-	6,822	3,886	38	807	198	2,965	2	439	-	2
-	2,168	1,418	13	255	47	821	1	170	-	2
-	1,439	1470	1	202	75	462	-	223	-	-
-	8,638	7,038	6	961	459	3,196	-	804	-	-

資料：平成17年国勢調査

国勢調査

7) 配偶関係(4区分)、年齢(5歳階級)、男女別15歳以上人口及び平均年齢

注) 配偶関係「不詳」を含む

年 齢 別	総 数	男			
		総 数	未 婚	有配偶	死 別
総 数	47,901	22,873	5,875	15,399	851
15 ～ 19 歳	2,760	1,402	1,399	2	—
20 ～ 24 歳	2,416	1,235	1,132	98	1
25 ～ 29 歳	2,983	1,521	1,010	492	—
30 ～ 34 歳	3,295	1,712	742	927	—
35 ～ 39 歳	3,025	1,520	444	995	5
40 ～ 44 歳	3,179	1,589	321	1,164	7
45 ～ 49 歳	3,395	1,687	264	1,317	7
50 ～ 54 歳	3,970	1,979	261	1,616	16
55 ～ 59 歳	4,559	2,315	161	1,992	42
60 ～ 64 歳	3,638	1,738	66	1,552	57
65 ～ 69 歳	3,590	1,678	32	1,500	90
70 ～ 74 歳	3,550	1,600	22	1,414	129
75 ～ 79 歳	3,444	1,517	9	1,299	185
80 ～ 84 歳	2,308	864	9	692	148
85 ～ 89 歳	1,141	364	1	266	93
90 ～ 94 歳	521	132	1	69	56
95 ～ 99 歳	108	14	1	3	10
100 歳 以 上	19	6	—	1	5
平 均 年 齢	52.5	50.8	30.1	57.3	75.7

国勢調査

平成17年10月1日現在

離 別	女				
	総 数	未 婚	有配偶	死 別	離 別
601	25,028	4,207	15,338	4,479	950
1	1,358	1,348	10	—	—
4	1,181	993	180	—	8
18	1,462	758	655	1	48
42	1,583	399	1,091	4	89
60	1,505	204	1,178	13	103
80	1,590	109	1,368	10	98
76	1,708	69	1,485	35	111
69	1,991	70	1,720	78	119
108	2,244	58	1,891	156	135
51	1,900	41	1,547	226	80
45	1,912	31	1,412	415	53
23	1,950	38	1,290	593	25
13	1,927	43	955	882	41
6	1,444	28	444	951	17
1	777	12	93	657	14
4	389	4	19	355	7
—	94	—	—	93	1
—	13	2	—	10	1
51.4	54.0	27.6	54.5	77.7	51.3

資料：平成17年国勢調査

国勢調査

8) 人口集中地区人口・面積

注) 平成12年以前は現在の市町村境域に基づき組み替えたもの。

(単位：世帯、人、%) 各年10月1日現在

区 分	世帯数	人 口			人口密度 (1km ² 当 たり)	1世帯当 たり世帯 人員	市総数に占める割合		面 積 (km ²)
		総数	男	女			世 帯	人 口	
昭和 45年	2,011	7,351	3,453	3,898	8,167.8	3.66	14.3	12.7	0.9
50年	2,182	7,536	3,573	3,963	6,280.0	3.45	14.6	12.8	1.2
55年	2,115	7,144	3,410	3,834	5,174.3	3.43	13.4	12.1	1.4
60年	2,188	7,092	3,292	3,800	4,278.0	3.24	13.7	12.0	1.5
平成 2年	2,130	6,715	3,101	3,614	4,196.9	3.15	13.2	11.6	1.6
7年	2,178	6,331	2,952	3,379	4,220.7	2.91	12.8	10.9	1.5
12年	2,228	6,230	2,967	3,263	4,019.4	2.78	12.6	10.9	1.6
17年	2,257	5,893	2,817	3,076	3,826.6	2.61	12.4	10.6	1.5

資料：国勢調査

国勢調査

10) 住居の種類、住宅の所有の関係（6区分）別65歳以上親族のいる一般世帯数、一般世帯人員等

平成17年10月1日現在

区 分	世帯数	世帯人員	65歳以上 親族人員	1世帯当 り人員	1世帯当 り延べ面 積 (㎡)	1人当 たり延べ面 積 (㎡)
65歳以上親族のいる一般世帯	9,621	31,990	14,180	3.33	—	—
住宅に住む一般世帯	9,602	31,938	14,152	3.33	160.9	48.4
主 世 帯	9,589	31,923	14,138	3.33	161.1	48.4
持 ち 家	9,172	31,177	13,619	3.40	165.8	48.8
公営・都市機構・公社の借家	187	345	243	1.84	44.4	24.1
民 営 の 借 家	212	349	254	1.65	62.0	
給 与 住 宅	18	52	22	2.89	132.6	45.9
間 借 り	13	15	14	1.15	51.4	44.5
住宅以外に住む一般世帯	19	52	28	2.74	—	—

資料：平成17年国勢調査

11) 年齢、男女別高齢者単身者数

平成17年10月1日現在

区分	総数	65歳～69歳	70～74	76～79	80～84	85歳以上
65歳以上の高齢者単身者数	1,462	294	336	379	300	153
男	389	100	95	89	67	38
女	1,073	194	241	290	233	115

資料：平成17年国勢調査

国勢調査

12) 労働力状態、男女別15歳以上人口の推移

注) 労働力状態「不詳」を含む。

平成12年以前は現在の市町村境域に基づき組み替えたもの。

各年10月1日現在

区 分	総 数	労働力人口							完全 失業者	非労働 力人口
		総 数	就業者				休業者			
			総 数	主に仕事	家事の ほか仕事	通学の かたわら 仕事				
平成7年	総数	48,528	31,589	30,674	26,074	4,168	109	323	915	16,930
	男	23,243	18,278	17,671	17,124	304	46	197	607	4,962
	女	25,285	13,311	13,003	8,950	3,864	63	126	308	11,968
12年	総数	48,559	30,398	29,487	25,106	3,922	143	316	911	18,135
	男	23,305	17,534	16,978	16,318	411	55	194	556	5,753
	女	25,254	12,864	12,509	8,788	3,511	88	122	355	12,382
17年	総数	47,901	29,475	28,369	23,611	4,222	186	350	1,106	18,038
	男	22,873	16,778	15,978	15,269	439	83	187	800	5,796
	女	25,028	12,697	12,391	8,342	3,783	103	163	306	12,242

資料：国勢調査

13) 産業（大分類）、従業上の地位（7区分）、15歳以上就業者数

注) 従業上の地位「不詳」を含む。

平成17年10月1日現在

区 分	総 数	雇用者			役員	雇人 のある 業主	雇人 のない 業主	家族 従業者	家庭 内職者
		総 数	常 雇	臨時雇					
総 数	28,369	21,521	17,912	3,609	1,365	734	2,904	1,645	200
農 業	1,947	213	120	93	14	35	1,126	559	-
林 業	41	32	28	4	4	2	2	1	-
漁 業	2	1	1	-	-	-	1	-	-
鉱 業	37	31	28	3	3	1	1	1	-
建 設 業	2,596	1,633	1,480	153	312	146	362	143	179
製 造 業	7,642	6,673	5,907	766	335	81	215	159	-
電 気 ・ ガ ス 熱 供 給 ・ 水 道 業	112	112	111	1	-	-	-	-	-
情 報 通 信 業	160	140	136	4	8	2	9	1	-
運 輸 業	1,098	978	891	87	39	8	57	16	-
卸 売 ・ 小 売 業	4,294	3,074	2,462	612	370	170	327	353	-
金 融 ・ 保 険 業	426	370	327	43	16	3	31	6	-
不 動 産 業	150	76	64	12	26	2	39	7	-
飲 食 店 、 宿 泊 業	1,416	884	604	280	50	125	180	177	-
医 療 、 福 祉	2,102	1,952	1,501	451	30	42	36	42	-
教 育 、 学 習 支 援 業	1,062	947	792	155	2	13	90	10	-
複 合 サ ー ビ ス 事 業	604	593	474	119	8	1	2	-	-
サ ー ビ ス 業 (他に分類されないもの)	3,635	2,782	2,145	637	148	100	415	169	21
公 務 (他に分類されないもの)	935	935	759	176	-	-	-	-	-
分 類 不 能 の 産 業	110	95	82	13	-	3	11	1	-

資料：平成17年国勢調査

国勢調査

14) 産業（大分類）、地区別15歳以上就業者数

産 業 別	恵那市計		大井町		長島町		
	総数	構成比	総数	構成比	総数	構成比	
総 数	28,369	100.0	7,009	100.0	5,169	100.0	
第 1 次 産 業	農 業	1,990	7.0	150	2.1	209	4.0
	林 業	1,947	6.9	141	2.0	207	4.0
	漁 業	41	0.1	8	0.1	2	0.0
		2	0.0	1	0.0	-	0.0
第 2 次 産 業	鉱 業	10,275	36.2	2,344	33.4	1,806	34.9
	建 設 業	37	0.1	5	0.1	3	0.1
	製 造 業	2,596	9.2	544	7.8	489	9.5
		7,642	26.9	1,795	25.6	1,314	25.4
第 3 次 産 業	電気・ガス 熱供給・水道業	15,994	56.4	4,455	63.6	3,120	60.4
	情報通信業	112	0.4	39	0.6	24	0.5
	運輸業	160	0.6	42	0.6	42	0.8
	卸売・小売業	1,098	3.9	276	3.9	198	3.8
	金融・保険業	4,294	15.1	1,241	17.7	870	16.8
	不動産業	426	1.5	127	1.8	107	2.1
	飲食店、宿泊業	150	0.5	39	0.6	47	0.9
	医療、福祉	1,416	5.0	528	7.5	279	5.4
	教育、学習支援業	2,102	7.4	532	7.6	385	7.4
	複合サービス事業	1,062	3.7	346	4.9	196	3.8
	サービス業	604	2.1	107	1.5	71	1.4
	公務（他に分類されないもの）	3,635	12.8	980	14.0	737	14.3
	935	3.3	198	2.8	164	3.2	
分類不能の産業	110	0.4	60	0.9	34	0.7	

国勢調査

(単位：人、%) 平成17年10月1日現在

東野		三郷町		武並町		笠置町	
総数	構成比	総数	構成比	総数	構成比	総数	構成比
857	100.0	1,342	100.0	1,658	100.0	701	100.0
97	11.3	186	13.9	137	8.3	69	9.8
95	11.1	183	13.6	137	8.3	69	9.8
2	0.2	3	0.2	-	0.0	-	0.0
-	0.0	-	0.0	-	0.0	-	0.0
294	34.3	463	34.5	614	37.0	279	39.8
2	0.2	-	0.0	-	0.0	1	0.1
93	10.9	132	9.8	127	7.7	77	11.0
199	23.2	331	24.7	487	29.4	201	28.7
466	54.4	691	51.5	900	54.3	353	50.4
3	0.4	3	0.2	10	0.6	2	0.3
5	0.6	7	0.5	18	1.1	2	0.3
33	3.9	66	4.9	77	4.6	17	2.4
102	11.9	153	11.4	235	14.2	94	13.4
14	1.6	22	1.6	24	1.4	9	1.3
10	1.2	5	0.4	10	0.6	2	0.3
50	5.8	57	4.2	58	3.5	24	3.4
63	7.4	111	8.3	123	7.4	56	8.0
37	4.3	34	2.5	68	4.1	33	4.7
24	2.8	34	2.5	40	2.4	23	3.3
101	11.8	157	11.7	194	11.7	68	9.7
24	2.8	42	3.1	43	2.6	23	3.3
-	0.0	2	0.1	7	0.4	-	0.0

資料：平成17年国勢調査

国勢調査

産 業 別	中野方町		飯地町		岩村町		
	総数	構成比	総数	構成比	総数	構成比	
総 数	951	100.0	362	100.0	2,662	100.0	
第 1 次 産 業		102	10.7	34	9.4	214	8.0
	農 業	102	10.7	34	9.4	213	8.0
	林 業	-	0.0	-	0.0	1	0.0
	漁 業	-	0.0	-	0.0	-	0.0
第 2 次 産 業		424	44.6	200	55.2	945	35.5
	鉱 業	-	0.0	-	0.0	5	0.2
	建設業 製造業	110	11.6	61	16.9	252	9.5
第 3 次 産 業		425	44.7	128	35.4	1,497	56.2
	電気・ガス 熱供給・水道業	6	0.6	1	0.3	6	0.2
	情報通信業	2	0.2	-	0.0	9	0.3
	運輸業	24	2.5	7	1.9	110	4.1
	卸売・小売業	104	10.9	35	9.7	467	17.5
	金融・保険業	9	0.9	1	0.3	23	0.9
	不動産業	1	0.1	-	0.0	22	0.8
	飲食店、宿泊業	32	3.4	7	1.9	119	4.5
	医療、福祉	72	7.6	23	6.4	180	6.8
	教育、学習支援業	25	2.6	5	1.4	103	3.9
	複合サービス事業	25	2.6	13	3.6	52	2.0
	サービス業	101	10.6	29	8.0	305	11.5
	公務（他に分類されないもの）	24	2.5	7	1.9	101	3.8
分類不能の産業	-	0.0	-	0.0	6	0.2	

国勢調査

(単位：人、%) 平成17年10月1日現在

山岡町		明智町		串原		上矢作町	
総数	構成比	総数	構成比	総数	構成比	総数	構成比
2,625	100.0	3,438	100.0	491	100.0	1,104	100.0
293	11.2	327	9.5	85	17.3	87	7.9
290	11.0	325	9.5	83	16.9	68	6.2
3	0.1	1	0.0	2	0.4	19	1.7
-	0.0	1	0.0	-	0.0	-	0.0
1,063	40.5	1,294	37.6	158	32.2	391	35.4
5	0.2	10	0.3	-	0.0	6	0.5
213	8.1	333	9.7	45	9.2	120	10.9
845	32.2	951	27.7	113	23.0	265	24.0
1,268	48.3	1,817	52.9	248	50.5	626	56.7
3	0.1	8	0.2	-	0.0	7	0.6
20	0.8	13	0.4	-	0.0	-	0.0
111	4.2	142	4.1	7	1.4	30	2.7
306	11.7	533	15.5	36	7.3	118	10.7
35	1.3	48	1.4	2	0.4	5	0.5
7	0.3	3	0.1	-	0.0	4	0.4
72	2.7	126	3.7	28	5.7	36	3.3
171	6.5	239	7.0	31	6.3	116	10.5
74	2.8	85	2.5	21	4.3	35	3.2
72	2.7	64	1.9	17	3.5	62	5.6
318	12.1	435	12.7	61	12.4	149	13.5
79	3.0	121	3.5	45	9.2	64	5.8
1	0.0	0	0.0	-	0.0	-	0.0

資料：平成17年国勢調査

国勢調査

15) 常住地又は従業地・通学地による15歳以上就業者数

区 分	常住地による人口							総数	自宅で従業
	総数 (夜間人口)	従業も通学もしていない	自宅で従業	自宅外の自市区町村で従業・通学	自市内他区で従業・通学	県内他市区町村で従業・通学	他県で従業・通学		
総 数	55,646	19,860	4,335	21,959	-	6,900	2,204	28,369	4,335

16) 恵那市から他市町村へ通勤・通学する就業者及び通勤者

平成17年10月1日現在

区 分	総 数	15歳以上 就 業 者	15歳以上 通 学 者	区 分	総 数	15歳以上 就 業 者	15歳以上 通 学 者
当地に常住する就業者・通学者	30,855	28,369	2,486	中 村 区	237	197	40
自市区町村で従業・通学	21,782	20,544	1,238	中 区	350	301	49
自 宅	4,335	4,335	-	昭 和 区	47	20	27
自 宅 外	17,447	16,209	1,238	瑞 穂 区	21	15	6
他市区町村で従業・通学	9,073	7,825	1,248	熱 田 区	64	44	20
県 内	6,875	6,035	840	中 川 区	25	24	1
岐 阜 市	66	56	10	港 区	23	22	1
多 治 見 市	536	505	31	南 区	12	11	1
中 津 川 市	4,019	3,551	468	守 山 区	38	31	7
瑞 浪 市	1,398	1,138	260	名 東 区	23	20	3
美 濃 加 茂 市	42	40	2	天 白 区	59	25	34
土 岐 市	599	548	51	その他の区	7	6	1
可 児 市	85	81	4	岡 崎 市	24	21	3
八 百 津 町	21	21	-	瀬 戸 市	56	41	15
白 川 町	15	15	-	春 日 井 市	214	185	29
笠 原 町	23	23	-	豊 田 市	335	321	14
その他の市町村	71	57	14	犬 山 市	11	11	-
他 県	2,198	1,790	408	小 牧 市	49	44	5
長 野 県	59	58	1	稲 沢 市	17	14	3
南 木 曾 村	13	13	-	日 進 市	30	5	25
その他の市町村	46	45	1	長 久 手 町	21	6	15
愛 知 県	2,115	1,709	406	三 好 町	11	4	7
名 古 屋 市	1,244	970	274	設 楽 町	10	10	-
千 種 区	152	91	61	その他の市町村	93	77	16
東 区	98	88	10	三 重 県	10	10	-
北 区	40	37	3	その他の市町村	10	10	-
西 区	48	38	10	その他の都道府県	14	13	1

国勢調査

平成17年10月1日現在

常住地による就業者数				従業地・通学地による人口			従業地による就業者数				
自宅外の 自市区町村 で従業	自市内 他区で 従業	県内他 市区町 村で従 業	他県で 従業	総数 (昼間 人口)	うち自	うち他	うち他	総数	うち自	うち県	うち他
					市内他 区に常 住	県に常 住	県に常 住		市内他 区に常 住	内他市 区町村 に常住	県に常 住
16,209	-	6,035	1,790	53,523	-	6,479	502	26,893	-	5,850	499

資料：平成17年国勢調査

17) 他市町村から恵那市へ通勤・通学する就業者及び通勤者

平成17年10月1日現在

区 分	総 数	15歳以上	15歳以上	区 分	総 数	15歳以上	15歳以上
		就業者	通学者			就業者	通学者
当地で従業・通学する者	28,728	26,893	1,835	他 県	502	499	3
自市区町村に常住	21,782	20,544	1,238	長 野 県	46	46	-
自 宅	4,335	4,335	-	南 木 曾 町	27	27	-
自 宅 外	17,447	16,209	1,238	その他の市町村	19	19	-
他市区町村に常住	6,946	6,349	597	愛 知 県	405	402	3
県 内	6,444	5,850	594	名 古 屋 市	106	106	-
岐 阜 市	30	29	1	北 区	12	12	-
多 治 見 市	267	264	3	守 山 区	19	19	-
関 市	16	16	-	名 東 区	13	13	-
中 津 川 市	3,953	3,515	438	その他の区	62	62	-
瑞 浪 市	1,380	1,262	118	岡 崎 市	12	12	-
美 濃 加 茂 市	22	22	-	一 宮 市	27	26	1
土 岐 市	471	443	28	瀬 戸 市	30	30	-
各 務 原 市	21	21	-	春 日 井 市	65	65	-
可 児 市	94	92	2	豊 田 市	66	66	-
下 呂 市	10	10	-	小 牧 市	13	13	-
八 百 津 町	32	31	1	その他の市町村	86	84	2
白 川 町	41	41	-	その他の都道府県	51	51	-
御 嵩 町	16	16	-				
笠 原 町	30	28	2				
市の他の市町村	61	60	1				

資料：平成17年国勢調査

事業所

4 事業所

1) 市郡別事業所数及び従業者数の推移

注) 平成18年10月1日現在の市町村境域に基づき組み替えたもの。(単位：人、%) 各年10月1日現在

区分	平成13年		平成18年		平成13年～ 平成18年	平成13年～ 平成18年
	事業所数	従業者数	事業所数	従業者数	事業所数 増加率	従業者数 増加率
岐阜県	122,554	976,902	112,668	953,273	-8.1	-2.4
岐阜市	26,815	217,755	24,308	208,100	-9.3	-4.4
大垣市	9,367	85,193	8,394	82,317	-10.4	-3.4
高山市	7,699	52,736	7,176	49,378	-6.8	-6.4
多治見市	6,137	45,774	5,561	44,252	-9.4	-3.3
関市	6,161	44,318	5,769	45,159	-6.4	1.9
中津川市	5,162	41,884	4,758	40,521	-7.8	-3.3
美濃市	1,759	11,701	1,475	10,926	-16.1	-6.6
瑞浪市	2,410	18,771	2,196	16,092	-8.9	-14.3
羽島市	3,619	25,084	3,216	25,374	-11.1	1.2
恵那市	3,462	25,862	3,227	25,228	-6.8	-2.5
美濃加茂市	2,837	25,284	2,699	26,914	-4.9	6.4
土岐市	4,459	28,824	4,024	26,412	-9.8	-8.4
各務原市	6,406	60,388	5,855	60,959	-8.6	0.9
可児市	3,750	39,839	3,663	44,819	-2.3	12.5
山県市	1,771	11,512	1,577	10,712	-11.0	-6.9
瑞穂市	1,981	18,509	2,018	19,131	1.9	3.4
飛騨市	1,972	13,643	1,753	12,337	-11.1	-9.6
本巣市	1,667	14,563	1,817	16,919	9.0	16.2
郡上市	3,673	22,612	3,412	21,731	-7.1	-3.9
下呂市	2,906	21,055	2,731	19,212	-6.0	-8.8
海津市	1,944	14,430	1,740	13,885	-10.5	-3.8
市計	105,957	839,737	97,369	820,378	-8.1	-2.3
羽島郡	3,026	25,889	2,795	25,771	-7.6	-0.5
養老郡	1,306	10,646	1,258	11,141	-3.7	4.6
不破郡	1,614	15,562	1,504	14,851	-6.8	-4.6
安八郡	1,858	19,607	1,689	18,301	-9.1	-6.7
揖斐郡	3,683	27,513	3,320	26,058	-9.9	-5.3
本巣郡	900	6,786	861	6,530	-4.3	-3.8
加茂郡	3,137	23,262	2,858	21,585	-8.9	-7.2
可児郡	825	6,575	761	7,327	-7.8	11.4
大野郡	248	1,325	253	1,331	2.0	0.5
郡計	16,597	137,165	15,299	132,895	-7.8	-3.1

資料：事業所・企業統計調査

事業所

2) 産業（大分類）、地区別事業所数及び従業者数

(単位：人、%) 平成18年10月1日現在

区 分	恵那市計		大井町		長島町		東野	
	事業所数	従業者数	事業所数	従業者数	事業所数	従業者数	事業所数	従業者数
総 数	3,227	25,228	804	6,372	717	6,592	88	711
第 一 次 産 業								
農 林 漁 業	20	147	1	1	6	72	1	14
構 成 比	0.6	0.6	0.1	0.0	0.8	1.1	1.1	2.0
第 二 次 産 業								
構 成 比	82.4	9,554	112	1,600	121	1,858	30	204
鉦 業	8	49	1	5	1	5	-	-
建 設 業	423	2,008	63	419	66	436	13	85
製 造 業	393	7,497	48	1,176	54	1,417	17	119
第 三 次 産 業								
構 成 比	2,383	15,527	691	4,771	590	4,662	57	493
電 気・ガ 斯 熱 供 給・水 道 業	9	55	1	1	4	40	-	-
情 報 通 信 業	17	74	5	41	6	20	-	-
運 輸 業	82	723	26	231	8	142	2	43
卸 売・小 売 業	788	4,724	226	1,549	184	1,393	10	81
金 融・保 険	45	374	13	151	18	133	1	3
不 動 産 業	103	181	54	88	38	72	-	-
飲 食 店、宿 泊 業	394	2,188	168	1,141	77	508	17	60
医 療、福 祉	171	1,917	36	522	45	631	2	16
教 育、学 習 支 援 業	125	1,033	29	383	26	177	4	20
複 合 サ ー ビ ス 事 業	48	553	3	108	6	61	2	11
サ ー ビ ス 業 (他に分類されないもの)	558	2,899	128	547	163	925	18	256
公 務 (他に分類されないもの)	43	806	2	9	15	560	1	3

資料：平成18年事業所・企業統計調査

事業所

区 分	三郷町		武並町		笠置町		中野方町	
	事業所数	従業者数	事業所数	従業者数	事業所数	従業者数	事業所数	従業者数
総 数	74	421	160	2,180	39	115	101	474
第 一 次 産 業								
農 林 漁 業	1	8	-	-	-	-	1	3
構 成 比	1.4	1.9	0.0	0.0	0.0	0.0	1.0	0.6
第 二 次 産 業								
構 成 比	36.5	43.9	42.5	78.7	46.2	42.6	49.5	53.2
鉱 業	-	-	-	-	-	-	-	-
建 設 業	9	46	22	88	13	36	28	61
製 造 業	18	139	46	1,627	5	13	22	191
第 三 次 産 業								
構 成 比	62.2	54.2	57.5	21.3	53.8	57.4	49.5	46.2
電 気・ガ 斯 熱 供 給・水 道 業	-	-	-	-	-	-	-	-
情 報 通 信 業	-	-	-	-	-	-	-	-
運 輸 業	-	-	6	125	-	-	-	-
卸 売・小 売 業	14	32	33	142	9	18	18	79
金 融・保 険	-	-	-	-	-	-	2	3
不 動 産 業	-	-	3	4	-	-	-	-
飲 食 店、宿 泊 業	5	45	10	38	3	13	7	12
医 療、福 祉	9	81	5	31	-	-	6	64
教 育、学 習 支 援 業	2	15	7	22	2	14	2	15
複 合 サ ー ビ ス 事 業	3	16	3	33	3	13	2	21
サ ー ビ ス 業 (他に分類されないもの)	11	35	23	66	2	4	11	21
公 務 (他に分類されないもの)	2	4	2	4	2	4	2	4

事業所

(単位：人、%) 平成18年10月1日現在

飯地町		岩村町		山岡町		明智町		串原		上矢作町	
事業所数	従業者数	事業所数	従業者数	事業所数	従業者数	事業所数	従業者数	事業所数	従業者数	事業所数	従業者数
46	228	358	2,195	287	1,788	377	3,046	57	269	119	837
1	4	2	7	3	19	1	14	1	1	2	4
2.2	1.8	0.6	0.3	1.0	1.1	0.3	0.5	0.0	0.0	1.7	0.5
19	144	104	923	121	812	106	1,520	19	62	29	230
41.3	63.2	29.1	42.1	42.2	45.4	28.1	49.9	33.3	23.0	24.4	27.5
-	-	1	1	3	32	2	6	-	-	-	-
12	55	63	255	43	179	61	241	9	11	21	96
7	89	40	667	75	601	43	1,273	10	51	8	134
26	80	252	1,265	163	957	270	1,512	37	206	88	603
56.5	35.1	70.4	57.6	56.8	53.5	71.6	49.6	64.9	76.6	73.9	72.0
1	3	1	3	-	-	2	8	-	-	-	-
-	-	1	2	2	3	3	8	-	-	-	-
-	-	9	42	20	35	8	93	-	-	3	12
9	21	95	537	49	260	105	465	7	33	29	114
-	-	5	22	1	8	5	54	-	-	-	-
-	-	3	8	-	-	2	5	2	2	1	2
4	13	32	114	20	55	37	114	5	12	9	63
3	12	14	127	13	71	21	192	4	9	13	161
2	13	17	88	4	54	20	173	4	26	6	33
2	10	5	37	7	56	4	44	2	15	6	128
4	5	66	197	44	383	59	310	11	93	18	57
1	3	4	88	3	32	4	46	2	16	3	33

資料：平成18年事業所・企業統計調査

事業所

3) 産業(大分類)、経営組織(2区分)別全事業所数及び従業上の地位(6区分)別従業者数

区 分	総 数						
	事業所数	従 業 者 数					
		総 数	男	女	うち 個人 業主	うち無給 の家族 従業者	うち 雇用者
A～Q 全産業	3,227	25,228	13,996	11,232	1,681	429	21,247
A～C 農林漁業	20	147	106	41	-	-	103
D～Q 非農林漁業	3,207	25,081	13,890	11,191	1,681	429	21,144
D 鉱業	8	49	40	9	3	-	26
E 建設業	423	2,008	1,631	377	256	54	1,332
F 製造業	393	7,497	4,845	2,652	158	44	6,860
G 電気・ガス 熱供給・水道業	9	55	52	3	-	-	55
H 情報通信業	17	74	37	37	4	1	61
I 運輸業	82	723	619	104	28	5	642
J 卸売・小売業	788	4,724	2,124	2,600	407	144	3,727
K 金融・保険業	45	374	160	214	12	2	339
L 不動産業	103	181	110	71	74	14	49
M 飲食店、宿泊業	394	2,188	802	1,386	307	100	1,691
N 医療、福祉	171	1,917	444	1,473	69	11	1,793
O 教育、学習支援業	125	1,033	452	581	55	7	964
P 複合サービス事業	48	553	382	171	7	1	498
サービス業 Q (他に分類されないもの)	558	2,899	1,570	1,329	301	46	2,301
公務 R (他に分類されないもの)	43	806	622	184	-	-	806

事業所

(単位：人) 平成18年10月1日現在

		民 営			国・地方公共団体				
		事業所数	従業者数	うち男	事業所数	従業者数	うち男		
うち 常用雇用者	うち正社員 正職員								
		20,043	13,577	3,006	22,752	12,617	221	2,476	1,379
		77	48	16	132	91	4	15	15
		19,966	13,529	2,990	22,620	12,526	217	2,461	1,364
		26	21	8	49	40	-	-	-
		1,267	1,062	423	2,008	1,631	-	-	-
		6,566	5,337	392	7,497	4,845	1	-	-
		55	55	2	15	14	7	40	38
		59	50	16	73	36	1	1	1
		615	482	79	723	619	3	-	-
		3,593	1,594	774	4,689	2,117	14	35	7
		327	274	44	354	142	1	20	18
		39	29	102	181	110	1	-	-
		1,512	426	391	2,188	802	3	-	-
		1,656	1,107	112	1,330	324	59	587	120
		850	678	69	269	65	56	764	387
		486	331	48	553	382	-	-	-
		2,146	1,358	530	2,691	1,399	28	208	171
		769	725	-	-	-	43	806	622

資料：平成18年事業所・企業統計調査

事業所

4) 産業（大分類）、従業者規模（6区分）別事業所数及び従業者数

区分	民 営					
	総 数		1 ～ 4 人		5 ～ 9 人	
	事業所数	従業者数	事業所数	従業者数	事業所数	従業者数
A～Q 全産業	3,004	22,752	1,966	4,003	519	3,396
A～C 農林漁業	16	132	8	21	2	15
D～Q 非農林漁業	2,988	22,620	1,958	3,982	517	3,381
D 鉱業	8	49	2	2	3	15
E 建設業	423	2,008	291	572	79	523
F 製造業	392	7,497	170	378	75	514
G 電気・ガス 熱供給・水道業	2	15	1	3	-	-
H 情報通信業	16	73	9	16	5	31
I 運輸業	79	723	42	69	11	84
J 卸売・小売業	773	4,689	512	1,159	150	967
K 金融・保険業	44	354	25	48	5	30
L 不動産業	102	181	99	159	2	12
M 飲食店、宿泊業	391	2,188	269	551	74	486
N 医療、福祉	112	1,330	53	109	26	171
O 教育、学習支援業	69	269	55	75	8	46
P 複合サービス事業	48	553	17	47	13	79
Q サービス業 (他に分類されないもの)	529	2,691	413	794	66	423
R 公務 (他に分類されないもの)	-	-	-	-	-	-

事業所

(単位：人) 平成18年10月1日現在

						派遣・下請 従業者のみ	国・地方公共団体	
10～19人		20～29人		30人以上			事業所数	従業者数
事業所数	従業者数	事業所数	従業者数	事業所数	従業者数	事業所数		
297	3,935	91	2,114	131	9,304	2	221	2,476
4	52	2	44	-	-	-	4	15
293	3,883	89	2,070	131	9,304	2	217	2,461
3	32	-	-	-	-	-	-	-
37	468	11	255	5	190	-	-	-
62	831	28	658	57	5,116	-	1	-
1	12	-	-	-	-	-	7	40
2	26	-	-	-	-	-	1	1
12	152	7	160	7	258	-	3	-
74	978	17	379	20	1,206	1	14	35
10	160	2	47	2	69	-	1	20
1	10	-	-	-	-	-	1	-
31	432	5	118	12	601	-	3	-
18	244	6	145	9	661	-	59	587
3	38	1	20	2	90	-	56	764
13	184	2	41	3	202	-	-	-
26	316	10	247	14	911	1	28	208
-	-	-	-	-	-	-	43	806

資料：平成18年事業所・企業統計調査

商業

5 商業

1) 商業の推移(卸・小売業)

注) 平成16年以前は、現在の市町村境域に基づき組み替えたもの。(単位：万円) 各年6月1日現在

	事業所数	従業者数(人)	年間商品販売額
平成14年	838	4,782	9,430,068
16年	791	4,597	7,673,094
19年	763	4,376	8,811,364

資料：商業統計調査

2) 卸売小売業別事業所数、従業者数、年間商品販売額の推移

注) 平成16年以前は、現在の市町村境域に基づき組み替えたもの。

秘匿 (X) により合計が合わないことがあります。(単位：万円、%) 各年6月1日現在

区 分		総 数	卸 売 業	小 売 業
平成 14 年	事業 所数	838	104	734
	従業 者数	4,782	634	4,148
	商品 販売 額	9,430,068	2,676,504	6,753,564
平成 16 年	事業 所数	791	111	680
	従業 者数	4,597	721	3,876
	商品 販売 額	7,673,094	2,283,010	5,390,084
平成 19 年	事業 所数	763	106	657
	従業 者数	4,376	605	3,771
	商品 販売 額	8,811,364	2,529,188	6,282,176

資料：商業統計調査

商業

3) 産業（中分類）別事業所数、従業者数、年間商品販売額、その他収入額、
売り場面積の推移

注) 平成16年は、現在の市町村境域に基づき組み替えたもの。
秘匿 (X)により合計が合わないことがあります。

(単位：人、万円、㎡) 各年6月1日現在

区 分	事業所数	従業者数	年間商品 販売額	その他の 収入額	売り場面積	
平成16年	総 数	791	4,597	15,346,188	492,660	77,896
	一 般 卸 売 業	111	721	2,283,010	79,148	-
	飲 食 料 品 卸 売 業	33	243	321,971	1,111	-
	建築材料、鉱物・金属材料等卸売業	38	281	1,072,401	34,128	-
	機 械 器 具 卸 売 業	22	121	410,358	39,889	-
	そ の 他 卸 売 業	18	76	478,280	4,020	-
	小 売 業	680	3,876	5,390,084	413,512	77,896
	各 種 商 品 小 売 業	5	32	53,511	211	1,557
	織物・衣服・身の回り品小売業	94	291	414,200	9,663	12,492
	飲 食 料 品 小 売 業	236	1,744	2,126,488	86,510	28,400
	自 動 車 ・ 自 転 車 小 売 業	42	295	694,029	182,463	2,774
	家具・じゅう器・家庭用機械器具小売業	68	207	245,369	5,609	6,846
	そ の 他 の 小 売 業	235	1,307	1,856,487	129,056	25,827
平成19年	総 数	763	4,402	8,811,364	272,633	84,103
	一 般 卸 売 業	106	605	2,529,188	55,457	-
	飲 食 料 品 卸 売 業	38	190	388,334	425	-
	建築材料、鉱物・金属材料等卸売業	40	274	1,265,883	14,738	-
	機 械 器 具 卸 売 業	12	53	211,444	39,825	-
	そ の 他 卸 売 業	16	88	663,527	469	-
	小 売 業	657	3,771	6,282,176	217,176	-
	各 種 商 品 小 売 業	2	187	X	X	X
	織物・衣服・身の回り品小売業	84	296	391,040	3,497	12,182
	飲 食 料 品 小 売 業	222	1,489	2,025,550	4,306	22,952
	自動車・自転車小売業	44	269	688,673	100,548	1,262
	家具・じゅう器・家庭用機械器具小売業	69	238	530,229	3,307	9,367
	そ の 他 の 小 売 業	236	1,292	X	X	X

資料：商業統計調査

商業

4) 地区別事業所数、従業者数、年間商品販売額、売り場面積

(単位：人、万円、㎡) 平成19年6月1日現在

区 分	事業所数	従業者計	年間販売額	売り場面積
総 計	763	4,376	8,811,364	84,103
大 井 町	220	1,375	3,239,739	17,255
長 島 町	182	1,390	3,422,208	35,522
東 野	10	80	275,066	636
三 郷 町	12	32	47,418	1,520
武 並 町	29	110	272,429	1,375
笠 置 町	11	21	15,789	1,748
中 野 方 町	18	84	60,775	939
飯 地 町	9	20	32,365	226
岩 村 町	95	498	761,495	14,289
山 岡 町	44	212	173,912	3,903
明 智 町	97	419	415,913	5,844
串 原	9	26	29,934	212
上 矢 作 町	27	109	64,321	634

資料：商業統計調査

製造業

6 製造業

1) 市別事業所数、従業者数、現金給与総額、原材料使用額等、製造品出荷額等、付加価値額

注) 従業者4人以上

(単位：万円) 平成21年12月31日現在

区 分	事業所数	従業者数	現金給与 総 額	原 材 料 使用額等	製 造 品 出荷額等	付加価値額
県 計	6 832	191 635	73 195 142	261 769 790	456 908 248	163 306 347
市 計	5 586	153 495	59 005 541	208 575 674	368 040 391	133 452 292
岐 阜 市	738	12 796	4 450 600	15 106 343	25 288 722	8 970 540
大 垣 市	459	16 662	6 709 517	24 162 173	45 609 394	16 943 733
高 山 市	232	5 321	1 686 891	4 951 411	10 585 570	4 964 521
多 治 見 市	339	6 325	1 808 857	6 058 971	10 101 179	3 595 646
関 市	625	14 542	5 192 170	14 575 696	26 670 315	10 388 152
中 津 川 市	294	11 671	4 691 842	15 539 193	28 107 983	10 790 164
美 濃 市	192	4 384	1 721 012	5 900 058	9 975 860	3 421 596
瑞 浪 市	134	2 509	827 416	2 153 522	4 223 955	1 820 478
羽 島 市	200	3 855	1 368 384	3 512 616	6 126 607	2 186 584
恵 那 市	210	6 596	2 478 023	10 147 709	16 431 978	5 406 182
美濃加茂市	149	7 546	3 029 297	21 082 846	30 327 399	6 992 767
土 岐 市	391	6 659	2 149 714	7 069 110	12 195 475	4 576 148
各 務 原 市	442	18 854	9 216 963	30 968 614	62 178 404	26 215 985
可 児 市	195	12 219	5 274 594	20 510 201	33 432 424	9 943 270
山 県 市	172	2 952	940 281	3 403 219	5 781 063	2 156 122
瑞 穂 市	113	3 393	1 364 960	3 852 488	6 552 722	2 048 945
飛 騨 市	82	2 839	1 106 887	4 414 433	7 387 077	2 451 723
本 巢 市	107	3 721	1 417 410	4 537 015	7 415 811	2 315 807
郡 上 市	181	3 749	1 270 520	3 123 272	6 314 648	2 892 390
下 呂 市	151	3 233	1 032 975	2 879 865	5 046 008	1 956 538
海 津 市	180	3 669	1 267 228	4 626 919	8 287 797	3 415 001
郡 計	1 246	38 140	14 189 601	53 194 116	88 867 857	29 854 055

資料：平成21年工業統計調査

製造業

2) 産業（中分類）別事業所数、従業者数、製造品出荷額

注) 従業者4人以上

秘匿 (X) により合計が合わないことがあります。

(単位：万円) 平成21年12月31日現在

区 分	事業所数	従業者数	製造品出荷額等
総 数	210	6,596	16,431,978
09. 食 料 品 製 造 業	27	382	572,083
10. 飲 料 ・ た ば こ ・ 飼 料 製 造 業	1	27	X
11. 織 維 工 業	6	86	23,173
12. 木 材 ・ 木 製 品 製 造 業 (家 具 を 除 く)	3	41	78,993
13. 家 具 ・ 装 備 品 製 造 業	5	68	110,703
14. パ ル プ ・ 紙 ・ 紙 加 工 品 製 造 業	24	647	2,554,411
15. 印 刷 ・ 同 関 連 業	7	98	63,938
16. 化 学 工 業	-	-	-
17. 石 油 製 品 ・ 石 炭 製 品 製 造 業	-	-	-
18. プ ラ ス チ ッ ク 製 品 製 造 業 (別 掲 を 除 く)	20	1,367	2,731,263
19. ゴ ム 製 品 製 造 業	2	19	X
20. な め し 革 ・ 同 製 品 ・ 毛 皮 製 造 業	-	-	-
21. 窯 業 ・ 土 石 製 品 製 造 業	37	972	1,539,758
22. 鉄 鋼 業	3	137	582,225
23. 非 鉄 金 属 製 造 業	5	347	882,789
24. 金 属 製 品 製 造 業	14	352	1,311,428
25. は ん 用 機 械 器 具 製 造 業	4	69	53,300
26. 生 産 用 機 械 器 具 製 造 業	11	142	179,770
27. 業 務 用 機 械 器 具 製 造 業	1	501	X
28. 電 子 部 品 ・ デ バ イ ス ・ 電 子 回 路 製 造 業	5	355	505,985
29. 電 気 機 械 器 具 製 造 業	14	366	425,196
30. 情 報 通 信 機 械 器 具 製 造 業	1	14	X
31. 輸 送 用 機 械 器 具 製 造 業	17	558	834,950
32. そ の 他 の 製 造 業	3	48	28,785

資料：平成21年工業統計調査

製造業

3) 規模別事業所数、従業者数、製造品出荷額等

注) 従業者4人以上

秘匿 (X) により合計が合わないことがあります。

(単位：万円) 各年12月31日現在

区 分				事業所数	従業者数	製造品出荷額等
平成 19年	4	～	9 人	87	541	580,027
	10	～	19 人	52	707	981,313
	20	～	29 人	35	852	1,637,953
	30	～	49 人	17	660	1,346,243
	50	～	99 人	21	1,508	4,480,106
	100	～	299 人	10	1,560	4,158,820
	300	人	以 上	3	1,649	7,868,779
	合 計			225	7,477	21,053,241
平成 20年	4	～	9 人	95	563	525,028
	10	～	19 人	48	666	813,351
	20	～	29 人	30	734	1,551,750
	30	～	49 人	22	890	1,905,154
	50	～	99 人	20	1,469	4,410,433
	100	～	299 人	11	1,670	4,623,199
	300	人	以 上	3	1,533	7,277,853
	合 計			229	7,525	21,106,768
平成 21年	4	～	9 人	85	508	464,797
	10	～	19 人	45	633	847,107
	20	～	29 人	30	723	1,390,971
	30	～	49 人	19	740	1,224,092
	50	～	99 人	18	1,264	3,586,902
	100	～	299 人	11	1,733	3,999,306
	300	人	以 上	2	995	4,918,803
	合 計			210	6,596	16,431,978

資料：平成21年工業統計調査

製造業

4) 地区別事業所数、従業者数、製造品出荷額等

注) 従業者4人以上
 秘匿 (X) により合計が合わないことがあります。

区 分	平成 18 年			平成 19 年		
	事業所数	従業者数	製造品出 荷 額 等	事業所数	従業者数	製造品出 荷 額 等
大井町	33	1,037	2,949,887	34	1,067	3,236,551
長島町	35	1,150	5,985,632	35	1,504	7,455,684
東 野	6	102	285,432	6	108	398,293
三郷町	9	113	182,297	9	96	118,725
武並町	37	1,923	4,790,346	37	2,022	5,230,546
笠置町	X	X	X	X	X	X
中野方町	10	137	108,308	11	133	107,059
飯地町	4	87	117,004	4	84	145,714
岩村町	26	636	985,808	24	638	1,040,447
山岡町	38	497	873,213	32	476	756,902
明智町	26	1,306	2,325,542	24	1,206	2,417,992
串 原	X	X	X	X	X	X
上矢作町	4	89	108,531	4	84	120,823

製造業

(単位：万円) 各年12月31日現在

平成 20年			平成 21 年		
事業所数	従業者数	製造品出 荷 額 等	事業所数	従業者数	製造品出 荷 額 等
35	1,090	3,624,245	34	1,071	3,408,800
32	1,506	6,919,219	34	1,280	5,451,034
7	114	471,381	4	74	278,996
8	245	375,281	8	199	196,031
37	1,887	5,351,338	34	1,564	3,649,631
X	X	X	X	X	X
12	141	102,935	9	116	81,172
4	77	95,591	4	74	80,937
25	651	1,061,116	24	581	811,254
34	471	630,237	27	407	467,369
25	1,209	2,348,761	23	1,097	1,910,521
X	X	X	X	X	X
4	75	101,762	4	76	71,772

資料：工業統計調査

農業

7 農業

1) 地区別耕地面積の状況

区分	総農家				販売農家	
	総農家数	総面積	経営耕地面積	耕作放棄地面積	農家数	総面積
大井町	190	12,194	10,249	1,945	97	9,631
長島町	348	20,066	17,117	2,949	210	16,305
東野	228	13,506	12,741	765	158	11,901
三郷町	399	30,895	27,802	3,093	284	27,617
武並町	293	18,758	16,123	2,635	179	15,626
笠置町	268	11,207	9,821	1,386	146	7,878
中野方町	270	12,253	10,274	1,979	138	8,472
飯地町	116	6,594	5,024	1,570	57	4,580
岩村町	483	35,095	31,748	3,347	332	31,411
山岡町	653	42,112	37,001	5,111	438	36,304
明智町	519	24,813	22,122	2,691	283	19,190
串原	198	8,068	6,703	1,365	98	5,481
上矢作町	367	13,906	12,932	974	175	9,679
総計	4,332	249,467	219,657	29,810	2,595	204,075

2) 地区別農家数の推移

区分	昭和60年				平成2年				専業
	専業	第一種兼業	第二種兼業	計	専業	第一種兼業	第二種兼業	計	
大井町	35	15	269	319	25	16	220	261	24
長島町	27	8	462	497	30	9	395	434	32
東野	19	8	264	291	18	5	241	264	16
三郷町	30	39	423	492	26	23	414	463	40
武並町	26	13	361	400	29	8	319	356	25
笠置町	24	3	305	332	25	-	287	312	35
中野方町	12	11	313	336	7	15	293	315	14
飯地町	8	2	184	194	4	3	158	165	2
岩村町	50	36	526	612	62	13	488	563	70
山岡町	41	48	735	824	50	32	661	743	62
明智町	44	30	634	708	52	18	549	619	67
串原	31	18	196	245	24	6	188	218	27
上矢作町	40	40	411	491	40	21	384	445	59
総計	387	271	5,083	5,741	392	169	4,597	5,158	473
構成比	7	5	89	100	8	3	89	100	10
岐阜県実数	6,660	7,228	98,960	112,848	6,495	4,347	88,552	99,394	6,998
岐阜県構成比	6	6	88	100	7	4	89	100	8

農業

(単位：戸、アール) 平成17年2月1日現在

販売農家		自給的農家			
経営耕地 面積	耕作放棄 地面積	農家数	総面積	経営耕地 面積	耕作放棄 地面積
8,515	1,116	93	2,563	1,734	829
14,421	1,884	138	3,761	2,696	1,065
11,418	483	70	1,605	1,323	282
25,560	2,057	115	3,278	2,242	1,036
13,982	1,644	114	3,132	2,141	991
7,282	596	122	3,329	2,539	790
7,582	890	132	3,781	2,692	1,089
3,915	665	59	2,014	1,109	905
28,847	2,564	151	3,684	2,901	783
32,889	3,415	215	5,808	4,112	1,696
17,575	1,615	236	5,623	4,547	1,076
4,879	602	100	2,587	1,824	763
9,231	448	192	4,227	3,701	526
186,096	17,979	1,737	45,392	33,561	11,831

資料：平成17年農林業センサス

(単位：戸、%)

平成7年			平成12年				平成17年			
第一種 兼業	第二種 兼業	計	専業	第一種 兼業	第二種 兼業	計	専業	第一種 兼業	第二種 兼業	計
25	191	240	12	5	113	130	17	9	71	97
10	360	402	28	7	223	258	30	2	178	210
19	205	240	21	1	161	183	20	10	128	158
37	353	430	38	14	272	324	46	25	213	284
11	287	323	14	5	203	222	16	19	144	179
19	245	299	7	1	173	181	16	2	128	146
21	267	302	14	5	173	192	16	2	120	138
6	142	150	5	1	66	72	9	1	47	57
27	431	528	49	11	328	388	50	11	271	332
43	602	707	44	19	421	484	43	32	363	438
23	490	580	39	9	268	316	37	15	231	283
13	174	214	16	7	86	109	19	3	76	98
19	343	421	23	7	172	202	32	10	133	175
273	4,090	4,836	310	92	2,659	3,061	351	141	2,103	2,595
6	85	100	10	3	87	100	14	6	81	100
5,775	78,662	91,435	4,919	3,200	47,221	55,340	5,291	3,085	36,438	44,814
6	86	100	9	6	85	100	12	7	81	100

資料：農林業センサス

農業

3) 農地移動実態の状況

注) 合計は端数処理のため一致しない場合がある。

(単位:ha)

区 分		平成18年	平成19年	平成20年	平成21年	平成22年	
3条	許可件数	53	58	64	67	49	
	許可面積	13.6	10.0	15.0	16.2	8.3	
	内訳	田	10.1	8.0	13.2	13.3	6.9
		畑	2.9	2.0	1.8	2.3	1.4
		その他	0.6	0.0	0.0	0.6	0.0
4条	許可件数	74	48	57	38	25	
	許可面積	6.4	3.0	3.5	1.6	1.2	
	転用前内訳	田	5.4	1.8	2.5	1.0	0.9
		畑	1.0	1.2	1.0	0.6	0.3
	転用後内訳	住宅地	4.7	1.2	1.5	0.8	0.3
		工業地	0.0	0.1	0.0	0.1	0.0
		商業地	0.4	0.0	0.2	0.0	0.1
		その他	0.6	1.6	1.2	0.5	0.4
		一時転用	0.7	0.1	0.7	0.2	0.4
	5条	許可件数	105	91	95	94	72
許可面積		4.9	4.5	5.7	3.6	2.8	
転用前内訳		田	2.8	3.2	3.7	2.1	1.6
		畑	1.4	1.3	2.0	1.5	1.0
		その他	0.7	0.0	0.0	0.0	0.2
転用後内訳		住宅地	1.6	2.4	1.8	2.0	1.4
		工業地	1.1	1.2	0.9	0.3	0.3
		商業地	0.5	0.5	1.0	0.6	0.1
		その他	0.5	0.5	1.6	0.5	0.7
		一時転用	1.2	0.0	0.3	0.2	0.3

資料：農業委員会

農業

4) 民有林の森林資源構成の現況

注) 四捨五入により、計と内訳は一致しない場合がある。

(単位：ha) 平成22年4月1日現在

区 分	総 数	立 木 地	伐 採 跡 地	竹 林	未 立 木 地
民 有 林	33,938	32,918	0	70	950

資料：林業振興課

5) 民有林の森林資源構成の現況（人工林）

(単位：面積=ha、蓄積=m³) 平成22年4月1日現在

区 分		人 工 林				
		計	スギ	ヒノキ	その他針葉樹	広葉樹
総 数	面 積	20,700.21	3,555.84	16,245.74	846.53	52.10
	蓄 積	5,569,024	1,442,895	3,976,023	145,785	4,321
1・2齡級	面 積	40.33	0.20	37.15	0.00	2.98
	蓄 積	0	0	0	0	0
3・4齡級	面 積	419.40	12.21	389.56	1.34	16.29
	蓄 積	34,194	1,589	31,478	100	1,027
5・6齡級	面 積	1,619.84	50.58	1,549.52	1.73	18.01
	蓄 積	271,033	12,302	257,042	181	1,508
7・8齡級	面 積	3,975.02	202.89	3,753.56	17.38	1.19
	蓄 積	744,632	57,524	684,155	2,832	121
9・10齡級	面 積	6,172.03	1,205.65	4,587.07	374.12	5.19
	蓄 積	1,568,268	427,695	1,072,417	67,578	578
11・12齡級	面 積	3,998.68	1,022.26	2,707.54	265.51	3.37
	蓄 積	1,245,813	420,008	778,622	46,817	366
13・14齡級	面 積	1,475.31	411.76	963.97	99.02	0.56
	蓄 積	525,547	193,149	317,263	15,016	119
15齡級以上	面 積	2,999.60	650.29	2,257.37	87.43	4.51
	蓄 積	1,179,537	330,628	835,046	13,261	602

資料：林業振興課

農業

6) 民有林の森林資源構成の現況（天然林）

（単位：面積=ha、蓄積=m³）平成22年4月1日現在

区 分		天 然 林				
		計	スギ	ヒノキ	その他針葉樹	広葉樹
総 数	面 積	12,217.46	6.79	36.61	2,927.14	9,246.92
	蓄 積	1,770,231	2,350	11,565	616,822	1,139,494
1・2齡級	面 積	11.75	0.00	0.00	0.00	11.75
	蓄 積	0	0	0	0	0
3・4齡級	面 積	28.32	0.00	0.00	0.26	28.06
	蓄 積	1,713	0	0	3	1,710
5・6齡級	面 積	47.57	0.00	0.00	4.03	43.54
	蓄 積	4,548	0	0	486	4,062
7・8齡級	面 積	196.31	0.18	0.56	3.94	191.63
	蓄 積	20,214	58	88	649	19,419
9・10齡級	面 積	1,417.99	0.37	6.81	220.04	1,190.77
	蓄 積	182,377	124	1,551	41,810	138,892
11・12齡級	面 積	4,415.73	4.45	7.62	871.55	3,532.11
	蓄 積	618,489	1,447	2,273	182,875	431,894
13・14齡級	面 積	3,387.98	0.75	5.68	806.14	2,575.41
	蓄 積	502,771	231	1,952	176,356	324,232
15齡級以上	面 積	2,711.81	1.04	15.94	1,021.18	1,673.65
	蓄 積	440,119	490	5,701	214,643	219,285

資料：林業振興課

農業

7) 林産物の生産状況

(単位：m³)

区分		ヒノキ	スギ	その他	合計
平成17年	恵那森林組合	1,329	256	119	1,704
	恵南森林組合	2,738	1,370	456	4,564
	その他	3,366	1,509	929	5,804
	合計	6,654	2,395	1,495	10,544
18年	恵那森林組合	746	124	31	901
	恵南森林組合	1,047	823	234	2,104
	その他	2,443	1,204	453	4,100
	合計	4,236	2,151	718	7,105
19年	恵那森林組合	1,229	205	50	1,484
	恵南森林組合	3,178	2,495	708	6,381
	その他	1,490	735	275	2,500
	合計	5,897	3,435	275	10,365
20年	恵那森林組合	944	157	39	1,140
	恵南森林組合	3,662	2,875	817	7,354
	その他	1,490	735	275	2,500
	合計	6,096	3,767	1,131	10,994
21年	恵那森林組合	750	150	0	900
	恵南森林組合	5,900	2,500	111	8,511
	その他	1,253	627	209	2,089
	合計	7,903	3,277	320	11,500

資料：林業振興課

林産物の生産状況（その2）

区 分	チップ	木 炭	生しいたけ	乾しいたけ
	実 数(m ³)	実 数(Kg)	実 数(Kg)	実 数(Kg)
平成17年	2,700	1,850	15,627	733
18年	16,440	1,370	26,213	200
19年	16,500	12,000	50,120	490
20年	100	12,000	42,120	265
21年	9	12,000	42,120	305

資料：林業振興課

農業

8) 森林施業の状況

注) 現在の市町村境域に基づき組み替えたもの。

(単位：ha)

区分	単層林整備					複層林整備				
	再造林	拡大造林	下刈り	除間伐	枝払い	樹下植栽	ぬき伐り	枝払い	下刈り	除間伐
17年度	2	3	55	907	11	3	4	-	5	-
18年度	1	-	42	1,048	34	4	-	-	16	-
19年度	0	1	36	1,015	14	-	6	-	22	-
20年度	0	1	18	1,040	12	6	-	-	-	-
21年度	7	-	13	1,076	8	-	1	3	-	1

資料：岐阜県森林・林業統計書

9) 鳥獣保護区域

(単位：ha) 平成21年11月1日現在

名称	所在地	面積	設定期間
阿木川鳥獣保護区	長島町、東野、三郷町、岩村町	1,635	平成12年11月1日～平成22年10月31日
恵那高原鳥獣保護区	長島町、三郷町	695	平成13年11月1日～平成23年10月31日
笠置山鳥獣保護区	笠置町、中野方町	335	平成13年11月1日～平成23年10月31日
大船山鳥獣保護区	上矢作町	380	平成14年11月1日～平成24年10月31日
恵那峡鳥獣保護区 (特別保護地区)	大井町	410	平成16年11月1日～平成26年10月31日
根ノ上鳥獣保護区	東野	320	平成17年11月1日～平成27年10月31日
城山鳥獣保護区	岩村町	347	平成19年11月1日～平成29年10月31日
計	7カ所	4,122	

資料：林業振興課

農業

10) 休猟区域

(単位：ha)

名 称	所 在 地	面 積	設 定期 間
久保原休猟区	山岡町	1,247	平成22年11月1日～平成25年10月31日
計	1カ所	1,247	

11) 銃猟禁止区域

(単位：ha)

名 称	所 在 地	面 積	設 定期 間
夕立山特定猟具(銃)使用禁止区域	山岡町	291	平成20年11月1日～平成30年10月31日
下手向特定猟具(銃)使用禁止区域	山岡町	407	平成20年11月1日～平成30年10月31日
木曾川西特定猟具(銃)使用禁止区域	長島町、武並町、笠置町、飯地町	108	平成21年11月1日～平成31年10月31日
大正村明智の森特定猟具(銃)使用禁止区域	明智町	78	平成13年11月1日～平成23年10月31日
長島特定猟具(銃)使用禁止区域	長島町、東野	670	平成14年11月1日～平成24年10月31日
恵那市中央特定猟具(銃)使用禁止区域	大井町、長島町	725	平成14年11月1日～平成24年10月31日
奥矢作湖特定猟具(銃)使用禁止区域	串原	166	平成14年11月1日～平成24年10月31日
木ノ実特定猟具(銃)使用禁止区域	上矢作町	213	平成14年11月1日～平成24年10月31日
中野方特定猟具(銃)使用禁止区域	中野方町	115	平成15年11月1日～平成25年10月31日
分根特定猟具(銃)使用禁止区域	岩村町	130	平成16年11月1日～平成26年10月31日
西山特定猟具(銃)使用禁止区域	明智町	667	平成16年11月1日～平成26年10月31日
平紫特定猟具(銃)使用禁止区域	明智町	86	平成18年11月1日～平成28年10月31日
恵那後田特定猟具(銃)使用禁止区域	大井町、長島町、東野	40	平成19年11月1日～平成29年10月31日
串原ベルグラビアリゾート特定猟具(銃)使用禁止区域	串原	141	平成19年11月1日～平成29年10月31日
武並特定猟具(銃)使用禁止区域	武並町、三郷町	834	平成19年11月1日～平成29年10月31日
計	15カ所	4,671	

資料：林業振興課

電気・水道

8 電気・水道

1) 電灯・電力の消費量

(単位：千KWH)

区 分	総 数	電 灯	電 力
平成16年度	495,411	123,812	371,599
17年度	494,587	127,926	366,661
18年度	510,367	126,472	383,895
19年度	517,797	130,464	387,333
20年度	494,213	127,757	366,456
21年度	479,253	129,161	350,092

資料：中部電力(株)恵那サービスステーション

2) 上水道の給水状況

注) 行政区域内人口は、岐阜県人口動態調査による。

区 分	行政区域内 人 口	給水区域内 人 口	給水人口	公称施設 能 力 (m ³)	1 日	1 日	1 人 1 日	1 人 1 日
					最大配水量 (m ³)	平均配水量 (m ³)	最大配水量 (m ³)	平均給水量 (%)
平成16年度	56,021	31,517	30,035	16,253	13,393	11,789	445.91	392.51
17年度	57,103	31,672	30,390	16,253	13,374	11,464	440.08	377.23
18年度	56,713	31,655	30,480	16,253	12,830	11,444	420.93	375.46
19年度	56,133	31,986	30,719	16,253	13,475	11,460	438.65	373.06
20年度	55,770	31,877	30,728	16,253	12,924	11,288	420.59	367.35
21年度	55,277	31,427	30,777	16,253	12,607	11,237	409.62	365.11

資料：水道課

3) 上水道保有水源の現況 (1日最大取水量)

(単位：m³)

区 分	平成17年度	平成18年度	平成19年度	平成20年度	平成21年度
県営東部 広域水道	7,672	7,115	7,310	6,787	6,613
阿木川	6,269	6,280	7,420	7,670	7,674

資料：水道課

電気・水道

4) 簡易水道の状況

注) 平成21年度

区 分	設 置 年 月	給水人口	公称施設 能力 (m ³)	1日最大 配水量 (m ³)	1日平均 配水量 (m ³)	1人1日 最大配水量 (リットル)	1人1日 平均配水量 (リットル)
総 数	-	21,829	10,441.40	9,715	7,082	445.05	324.43
中野方簡易水道	平成6年2月	1,850	737.40	333	242	180.00	130.81
飯地簡易水道	昭和38年3月	589	462.80	221	129	375.21	219.02
岩村簡易水道	昭和51年6月	3,209	896.00	1,083	936	337.49	291.68
飯羽簡易水道	昭和54年5月	2,148	1,020.00	997	749	464.15	348.70
山岡東簡易水道	昭和52年6月	2,349	1,400.00	1,180	922	502.34	392.51
山岡西簡易水道	昭和32年10月	835	323.70	336	245	402.40	293.41
原簡易水道	昭和40年8月	1,181	300.00	390	308	330.23	260.80
田代長沢簡易水道	昭和63年5月	372	133.10	220	118	591.40	317.20
山岡北簡易水道	平成10年11月	232	368.00	153	74	659.48	318.97
明智簡易水道	昭和46年3月	4,162	2,400.00	2,423	1976	582.17	474.77
吉良見簡易水道	昭和51年6月	948	355.00	467	243	492.62	256.33
静波簡易水道	平成4年4月	729	229.50	204	154	279.84	211.25
横通阿妻簡易水道	平成14年5月	174	72.00	63	23	362.07	132.18
柏尾飲料水供給施設	昭和60年3月	68	45.90	18	12	264.71	176.47
大平簡易水道	昭和45年3月	480	350.00	338	210	704.17	437.50
上川簡易水道	平成4年4月	149	120.00	116	46	778.52	308.73
中沢簡易水道	平成7年3月	98	48.00	39	19	397.96	193.88
閑川簡易水道	平成9年3月	117	85.00	42	25	358.97	213.68
上矢作簡易水道	昭和35年3月	1,530	862.00	795	454	519.61	296.73
下原田簡易水道	昭和56年6月	558	219.00	280	185	501.79	331.54
宇連飲料水供給施設	昭和57年5月	51	14.00	17	12	333.33	235.29

資料：水道課

9 運輸・通信

1) JR東海恵那駅乗降客数

駅名	恵那駅		武並駅	
	乗降人員(千人)	1日平均(人)	乗降人員(千人)	1日平均(人)
平成12年度	2,514	6,890	406	1,114
13年度	2,508	6,872	410	1,122
14年度	2,472	6,772	404	1,108
15年度	2,424	6,624	410	1,118
16年度	2,404	6,586	410	1,126
17年度	2,345	6,426	407	1,114
18年度	2,313	6,336	410	1,124
19年度	2,322	6,346	410	1,118
20年度	2,324	6,366	400	1,094
21年度	2,266	6,208	379	1,038

資料：東海旅客鉄道株式会社

2) 明知鉄道主要駅乗降客数

区分	定期		定期外		
	乗降人員(千人)	1日平均(人)	乗降人員(千人)	1日平均(人)	
平成17年度	227	621	117	320	
恵那駅	18年度	208	570	125	343
19年度	202	552	123	337	
20年度	222	608	114	313	
21年度	191	523	111	305	

区分	定期		定期外		
	乗降人員(千人)	1日平均(人)	乗降人員(千人)	1日平均(人)	
平成17年度	74	202	38	104	
岩村駅	18年度	61	168	52	142
19年度	64	175	50	136	
20年度	76	208	39	107	
21年度	92	253	32	88	

区分	定期		定期外		
	乗降人員(千人)	1日平均(人)	乗降人員(千人)	1日平均(人)	
17年度	87	239	50	138	
明智駅	18年度	73	201	57	155
19年度	83	227	60	164	
20年度	106	291	55	150	
21年度	130	356	47	129	

資料：明知鉄道株式会社

運輸・通信

3) 中央自動車道恵那インター自動車通過台数の状況

(単位:台)

区 分	入 口				出 口			
	特大	大型	普通	計	特大	大型	普通	計
平成17年度	10,843	68,582	1,116,559	1,195,984	11,487	68,688	1,106,901	1,187,076
18年度	10,804	81,281	1,183,557	1,275,642	11,326	80,447	1,168,193	1,259,966
19年度	11,104	89,048	1,220,432	1,320,584	11,466	88,250	1,204,859	1,304,575
20年度	9,655	72,750	1,212,477	1,294,882	10,241	72,724	1,202,959	1,285,924
21年度	10,345	63,718	1,225,103	1,299,166	10,143	61,590	1,218,442	1,290,175

資料:中日本高速道路(株)

4) 電話普及状況

注) INSネット1500は1回線あたり10回線分として総数に加算してある。

各年3月31日現在

区 分	総数	一般加入電話	ISNネット64	ISNネット1500	公衆電話
平成17年度	22,623	19,568	2,975	8	199
18年度	21,861	19,053	2,748	6	177
19年度	20,804	18,315	2,439	5	153
20年度	18,965	16,871	2,094	0	136
21年度	17,910	15,958	1,952	0	123

資料:NTT西日本岐阜支店

5) ケーブルテレビ及び通信サービス地区別加入件数

平成22年12月31日現在

	ケーブルテレビ (放送)	ケーブルテレビ (通信30~100Mbps)	ユビキタスネットワーク FWA (54Mbps)
大井町	1,006	734	-
長島町	1,138	737	-
東野	230	97	-
三郷町	586	355	-
武並町	673	434	-
笠置町	360	241	-
中野方町	372	260	-
飯地町	206	105	-
岩村町	1,055	541	294
山岡町	1,283	483	-
明智町	1,211	654	-
串原	307	131	-
上矢作町	830	259	-
市外	-	-	-
総 計	9,257	5,031	294

資料:防災情報課

運輸・通信

6) 自動車登録台数の推移

区分		普通貨物	小型貨物	普通乗合	小型乗合	普通乗用	小型乗用	被けん引車特種	普通特種
平成18年	自家用車	1,509	2,574	10	122	8,277	13,718	3	598
	営業車	339	19	35	18	2	72	3	73
	合計	1,848	2,593	45	140	8,279	13,790	6	671
19年	自家用車	1,563	2,493	11	116	8,280	13,444	3	592
	営業車	352	17	34	17	2	71	3	77
	合計	1,915	2,510	45	133	8,282	13,515	6	669
20年	自家用車	1,534	2,392	11	117	8,225	13,052	4	577
	営業車	355	19	37	15	2	68	2	83
	合計	1,889	2,411	48	132	8,227	13,120	6	660
21年	自家用車	1,462	2,263	10	116	8,189	12,767	5	556
	営業車	354	21	31	15	2	69	3	77
	合計	1,816	2,284	41	131	8,191	12,836	8	633
22年	自家用車	1,371	2,173	12	114	8,238	12,469	5	543
	営業車	309	19	29	20	2	52	3	70
	合計	1,680	2,192	41	134	8,240	12,521	8	613

運輸・通信

(単位:台)

小型特殊	大型特殊	小型二輪	軽二輪	軽三輪	軽四貨物	軽四乗用	軽特殊	合計
105	306	666	609	-	8,242	9,774	69	46,582
2	-	-	-	-	-	-	-	563
107	306	666	609	-	8,242	9,774	69	47,145
106	308	673	628	-	8,108	10,319	71	46,715
2	-	-	-	-	-	-	-	575
108	308	673	628	0	8,108	10,319	71	47,290
107	307	703	639	-	8,142	10,740	67	46,617
2	-	-	-	-	-	-	-	583
109	307	703	639	0	8,142	10,740	67	47,200
109	307	718	645	-	8,087	11,123	72	46,429
-	-	-	-	-	-	-	-	572
109	307	718	645	0	8,087	11,123	72	47,001
105	312	725	662	-	8,003	13,022	72	47,826
-	-	-	-	-	-	-	-	504
105	312	725	662	0	8,003	13,022	72	48,330

資料：岐阜県自動車会議所（恵中自家用車組合）

運輸・通信

7) 郵便施設状況、郵便物の集配状況

(単位：千)

年度	会社名	支店名・局名	引受				配達		
			通常郵便	普通速達	書留通常	小包	速達	書留通常	小包
平成 21 年度	郵便事業 株式会社	恵那支店	2,594.0	5.0	16.9	55.0	13.6	60.6	41.9
		— 武並集配センター	—	—	—	—	2.0	15.5	12.0
		— 中野方集配センター	—	—	—	—	0.5	5.7	6.4
		— 岩村集配センター	—	—	—	—	1.2	11.3	9.3
		— 山岡集配センター	—	—	—	—	1.4	11.2	9.7
		— 明智集配センター	—	—	—	—	1.8	12.4	10.3
		— 串原集配センター	—	—	—	—	0.2	2.0	2.7
		— 上矢作集配センター — (蛭川集配センター) — (阿木集配センター)	—	—	—	—	0.5	5.3	6.6
	郵便局 株式会社	恵那郵便局	356.0	3.8	18.9	14.1	—	—	—
		恵那長島郵便局	79.4	0.6	4.5	3.1	—	—	—
		恵那東野郵便局	22.3	0.1	0.4	0.8	—	—	—
		三郷郵便局	15.6	0.1	0.2	0.3	—	—	—
		武並郵便局	87.0	0.5	3.7	2.6	—	—	—
		笠置郵便局	11.6	0.1	1.0	1.0	—	—	—
		中野方郵便局	25.3	0.1	1.2	1.0	—	—	—
		飯地郵便局	2.8	0.1	0.4	0.6	—	—	—
		岩村郵便局	348.0	0.5	5.3	3.2	—	—	—
		山岡郵便局	121.0	0.4	3.3	1.5	—	—	—
		鶴岡郵便局	42.2	0.1	0.5	0.3	—	—	—
明智郵便局	82.5	0.6	4.2	2.1	—	—	—		
吉良見郵便局	3.5	0.1	0.3	0.3	—	—	—		
串原郵便局	12.0	0.1	0.7	0.5	—	—	—		
上矢作郵便局	50.0	0.2	1.7	1.8	—	—	—		
下原田郵便局	1.5	0.1	0.2	0.6	—	—	—		
総 数			3,854.7	12.5	63.4	88.8	21.2	124	98.9

資料：郵便事業株式会社恵那支店

8) 切手類販売所数・ポスト数

区分	平成21年度	
	切手類販売所	ポスト数
大井町	22	26
長島町	21	19
東野	2	3
三郷町	1	6
武並町	6	13
笠置町	3	9
中野方町	2	7
飯地町	—	5
岩村町	11	21
山岡町	12	21
明智町	13	19
串原	3	9
上矢作町	3	11
総 数	99	169

資料：郵便事業株式会社恵那支店

9) 郵便私書箱数

区 分	郵便私書箱		
	設備数	貸与数	
18年度	恵那局	24	12
	武並局	—	—
	中野方局	4	4
	岩村局	4	1
	山岡局	8	—
	明智局	8	5
	串原局	—	—
	上矢作局	—	—
	総 数	48	22
19年度	恵那支店	24	12
	中野方郵便局	4	3
	岩村郵便局	4	1
	山岡郵便局	8	—
	明智郵便局	8	5
	総 数	48	21
20年度	恵那支店	24	12
	中野方郵便局	4	3
	岩村郵便局	4	1
	山岡郵便局	8	—
	明智郵便局	8	5
	総 数	48	21
21年度	恵那支店	24	12
	中野方郵便局	4	3
	岩村郵便局	4	1
	山岡郵便局	8	—
	明智郵便局	8	5
	総 数	48	21

資料：郵便事業株式会社恵那支店

社会福祉

10 社会福祉

1) 生活保護の状況

注) 保護世帯人員は年間累計。保護率は年間累計の平均である。

区 分	被 保 護 状 況			扶助額 (千円)		
	世帯数	人 員	平均世帯 人員		介護	生活
平成19年度	596	667	1	110,231	86	441
20年度	603	659	1	93,822	106	481
21年度	645	717	1	112,487	131	566

2) 障がい種類別身体障がい者数

(単位：人) 各年3月31日現在

区 分	視覚障がい	聴覚障がい	言語障がい	肢体不自由	内部障がい	計
平成19年度	164	236	25	1,691	733	2,849
20年度	161	234	25	1,762	753	2,935
21年度	153	234	28	1,794	763	2,972

資料：社会福祉課

3) 福祉医療の状況

注) 父子家庭が平成18年10月から新設。従来は母子家庭等を含む。

(単位：円) 平成22年3月31日現在

区 分	平成21年度		
	受給者数	受給件数	助成額
重 度 心 身 障 が い 者	2,768	73,209	322,622,553
乳 幼 児	7,178	96,237	178,972,992
母 子 家 庭 等	963	10,860	27,387,027
父 子 家 庭	44	608	1,265,539
総 計	10,953	180,914	530,248,111

資料：市民課

社会福祉

種類別扶助人員の状況						保護率(%)		
教育	住宅	医療	出産	生業	葬祭	全国	岐阜県	恵那市
-	342	417	-	5	2	12.1	3.3	1.0
-	356	430	-	12	3	12.5	3.4	1.0
16	432	412	-	5	1	13.8	4.2	1.0

資料：厚生省報告例及び岐阜県統計書（社会福祉課）

4) 知的障がい者数

各年3月31日現在

区 分	療育手帳所持者数				
	重度			中度	軽度
	A	A1	A2	B1	B2
平成19年度	43	52	71	128	93
20年度	44	54	76	133	94
21年度	43	54	76	135	109

資料：社会福祉課

5) 精神障がい者数

各年3月31日現在

区 分	精神障害者保健福祉手帳所持者数		
	1級	2級	3級
平成19年度	46	133	54
20年度	41	160	59
21年度	51	166	60

資料：社会福祉課

6) 障がい福祉サービス利用状況

各年3月31日現在

区 分	在宅サービス	施設サービス (入所)	施設サービス (グループホーム・ ケアホーム)
平成19年度	352	64	20
20年度	384	60	25
21年度	374	59	24

資料：社会福祉課

社会福祉

7) 保育園児数

注)入園児数は各年度4月1日現在。定員は平成22年4月1日現在。

(単位：人)

	園名	定員	設立年月	入園児数			
				平成19年度	平成20年度	平成21年度	平成22年度
公立	城ヶ丘保育園	180	昭和25年6月	165	169	166	170
	長島保育園	90	昭和29年6月	95	89	88	83
	やまびこ保育園	80	昭和29年6月	67	66	59	55
	佐々良木保育園	45	昭和27年5月	22	16	12	12
	野井保育園	45	昭和30年4月	40	34	38	46
	武並保育園	100	昭和41年4月	86	97	97	103
	中野方保育園	45	昭和49年4月	28	30	38	39
	飯地保育園	30	平成2年4月	17	14	18	15
	岩村保育園	175	平成元年4月	149	139	143	143
	山岡保育園	150	平成3年4月	130	113	100	102
	明智保育園	150	昭和30年5月	95	97	97	103
	吉田保育園	45	昭和28年10月	20	23	24	24
	串原保育園	40	平成7年4月	11	9	13	11
	上矢作保育園	60	平成8年4月	62	56	46	41
		小計	1,235	—	987	952	939
私立	千草	60	昭和52年4月	62	60	59	55
	ルンビニー	60	昭和55年4月	72	65	58	59
	小計	120	—	134	125	117	114
合計		1,355	—	1,121	1,077	1,056	1,061

資料：子育て支援課

社会福祉

8) 国民年金給付状況

(単位：人、千円)

区 分		平成17年度	平成18年度	平成19年度	平成20年度	平成21年度		
総計	受給者総数	13,906	14,258	14,491	14,889	15,137		
	総年金額	9,143,659	9,417,092	9,652,864	10,015,001	10,253,825		
基礎年金	受給者数計	10,440	11,025	11,507	12,115	12,557		
	種別	老齢基礎	9,831	10,397	10,875	11,474	11,924	
		障害基礎	抛出	150	156	159	169	163
			法第30条の4(福祉)	431	439	444	443	443
		遺族基礎	28	33	29	29	27	
	年金額	7,733,958	8,105,518	8,446,409	8,898,607	9,214,388		
	受給者数計	3,466	3,233	2,984	2,794	2,580		
抛出年金	種別	老齢	1,991	1,840	1,665	1,527	1,397	
		通算老齢	1,381	1,303	1,237	1,187	1,104	
		障害	71	67	61	60	59	
		(準母子)母子	-	-	-	-	-	
		遺児	-	-	-	-	-	
		寡婦	23	23	21	20	20	
		年金額	1,409,701	1,311,574	1,206,455	1,116,394	1,039,437	

資料：市民課

社会福祉

9) 国民年金被保険者数、保険料検認(収納)額の状況

(単位：人、月、%)

区 分	第一号 被保険者数			第三号 被保険者 数	被保険者 総数	免除 被保険者 数	保険料 検認(納付) 月数	検認 (納付)率
	強制加入	任意加入	小 計					
平成17年度	7,915	72	7,987	4,301	12,288	1,550	61,376	78.2
18年度	7,661	67	7,728	4,240	11,968	1,476	59,983	77.4
19年度	7,219	72	7,291	4,025	11,316	1,470	55,447	75.7
20年度	7,032	90	7,122	3,964	11,086	1,490	51,033	73.4
21年度	6,862	76	6,938	3,817	10,755	1,450	48,478	72.2

資料：市民課

10) 福祉年金給付状況

(単位：人、千円)

区 分		平成17年	平成18年	平成19年	平成20年	平成21年	
受給権者総数		23	15	11	8	4	
種 別	全額支給	10	8	5	5	2	
	一部支給	10	4	3	1	0	
	全額停止	3	3	3	2	2	
	年金額	裁定額	8,142	6,087	4,464	2,344	1,624
		支給額	5,903	4,158	2,625	2,029	812

資料：市民課

社会福祉

11) 後期高齢者医療給付費

注) 老人保健医療制度は、平成20年3月31日に終了

平成20年度は4月～翌年2月までの診療分

(単位：円)

区 分	受給対象者数 (年度末日)	受 給 件 数	医 療 給 付 額
平成20年度	8,717	199,903	4,571,262,109
21年度	8,879	225,374	5,453,748,151

資料：市民課

12) 老人クラブ数

(単位：人)

区 分	平成18年度		平成19年度		平成20年度		平成21年度	
	クラブ数	会員数	クラブ数	会員数	クラブ数	会員数	クラブ数	会員数
大井町	7	416	7	393	9	547	7	451
長島町	12	672	12	666	12	655	12	647
東 野	6	578	6	572	6	608	6	626
三郷町	6	373	6	347	3	150	3	146
武並町	6	367	6	334	6	352	6	326
笠置町	7	460	7	456	7	450	7	451
中野方町	6	509	6	538	5	510	5	550
飯地町	5	334	5	334	5	311	7	361
岩村町	17	1,078	17	1,028	17	1,068	17	1,044
山岡町	15	1,283	15	1,305	15	1,283	15	1,310
明智町	21	1,344	21	1,348	20	1,270	19	1,196
串原	6	403	6	394	6	396	6	405
上矢作町	12	958	12	923	12	925	12	936
総 計	126	8,775	126	8,638	123	8,525	122	8,449

資料：高齢福祉課

13) 介護サービス事業所数

注) 訪問看護は訪問看護ステーションのみ、通所リハビリテーションは一部、訪問リハビリテーション、居宅管理指導、福祉用具貸与、福祉用具販売は除く

平成23年2月1日現在

区分	事業所数
居宅介護支援	16
訪問介護	8
訪問入浴介護	2
訪問看護	4
通所介護	13
通所リハビリテーション	3
短期入所生活介護	8
短期入所療養介護	2
介護老人福祉施設	4
介護老人保健施設	2
認知症対応型通所介護	2
小規模多機能型居宅介護	5
認知症対応型共同生活介護	8
総 計	77

資料：高齢福祉課

社会福祉

14) 介護保険の状況

(単位：人、円)

区 分	平成19年度	平成20年度	平成21年度
第一号被保険者数	15,223	15,504	15,651
要介護認定者数	2,232	2,384	2,482
介護サービス利用者数	22,892	24,441	26,766
在宅サービス利用者	16,367	17,173	18,524
地域密着型サービス利用者	995	1,537	2,067
施設サービス利用者	5,530	5,731	6,175
標準給付費総額	3,186,051,281	3,439,475,730	3,864,547,643
在宅サービス給付費	1,513,690,524	1,593,673,131	1,775,215,178
地域密着型サービス給付費	198,046,027	297,839,331	407,865,384
施設給付費	1,323,907,296	1,375,485,429	1,474,575,586
特定入所者介護サービス費	110,542,510	127,545,930	150,122,370
高額介護サービス費	34,812,954	39,558,009	51,011,195
審査支払手数料	5,051,970	5,373,900	5,757,930
サービス利用者1人当たりの給付費	139,177	140,726	144,383
1人当たり在宅サービス給付費	92,484	92,801	95,833
1人当たり地域密着型サービス給付費	199,041	193,780	197,322
1人当たり施設サービス給付費	239,405	240,008	238,798

資料：高齢福祉課

15) 児童諸手当受給件数

注) 児童手当の()は児童数
 制度の改正により、平成18年度4月から手当支給対象が小学校6年生まで拡大。
 (旧制度小学校3年生まで)

(単位：件、人)

区 分	平成18年度	平成19年度	平成20年度	平成21年度
児童 手 当	2,366	3,007	2,969	3,194
	(3,587)	(4,952)	(4,858)	(4,965)
	3,065	3,082	3,015	3,006
	(5,109)	(5,097)	(4,957)	(4,869)
	3,114	3,121	3,052	3,052
	(5,240)	(5,205)	(5,055)	(4,990)
児童扶養手当	311	314	319	322
特別児童扶養手当	68	70	69	69

資料：子育て支援課

16) 障害諸手当受給件数

(単位：件)

区 分	特別障害者手当	障害児福祉手当	福祉手当 (経過措置分)
平成19年度	41	17	1
20年度	56	17	1
21年度	72	14	1

資料：社会福祉課

公共土木・住宅建設

1 1 公共土木・住宅建設

1) 道路網の整備状況（国・県道）

（単位：m、％） 平成22年4月1日現在

区 分	路線数	改 良 状 況			改良率	舗装率	舗装延長	
		実延長	改良済	未改良				
国 道	直轄道	1	10,855	10,855	-	100.0	100.0	10,855
	県管理道	3	91,192	71,449	19,743	78.3	90.0	82,067
	合計	4	102,047	82,304	19,743	80.7	91.1	92,922
県 道	主要地方道	7	91,967	77,980	13,987	84.8	95.7	88,011
	一般県道	19	91,209	52,074	39,135	57.1	95.9	87,486
	合計	26	183,176	130,054	53,122	71.0	95.8	175,498

資料：恵那土木事務所

2) 道路網の整備状況（市道）

（単位：m、％） 平成22年4月1日現在

区 分	路線数	車道部幅員別延長				改良状況		舗装状況		
		3.6未満	3.5～5.6	5.6以上	計	改良済	改良率	舗装済	舗装率	
市 道	1級	70	3,436	32,258	103,486	139,180	109,462	78.6	139,180	100.0
	2級	67	9,430	42,490	40,258	92,178	64,218	69.7	91,763	99.5
	その他	2,311	528,056	284,636	79,733	892,425	207,303	23.2	792,365	88.8
	合計	2,448	540,922	359,384	223,477	1,123,783	380,983	33.9	1,023,308	91.1

資料：建設課

公共土木・住宅建設

3) 主要道路の自動車交通量

(単位:台/12h)

路線名	観測地点	平成6年	平成9年	平成11年	平成17年	
国 道	中央自動車道	中津川IC～恵那IC間	17,106	18,850	18,350	19,525
	中央自動車道	恵那IC～瑞浪IC間	21,197	22,939	22,107	24,018
	19号	武並町竹折	15,359	13,904	15,037	15,865
	19号	長島町中野	14,481	15,661	14,937	15,581
	19号	大井町宮の前	-	19,377	19,720	20,860
	257号	東野	7,864	8,212	8,339	7,664
	257号	岩村町飯羽間	7,118	7,918	8,339	7,664
	257号	上矢作町下	-	1,725	2,068	1,785
	257号	上矢作町田中	2,964	3,043	3,445	3,333
	363号	明智町荒井	3,391	3,909	4,027	4,121
	363号	山岡町馬場山田	7,694	6,391	6,455	4,758
	418号	武並町竹折	-	2,701	2,846	3,551
	418号	武並町藤	1,650	1,653	1,968	2,085
	418号	上矢作町	326	179	-	-
主要 地方 道	多治見恵那線	長島町永田	4,241	6,255	7,487	8,372
	恵那白川線	長島町中野	12,300	11,561	12,352	12,237
	恵那白川線	中野方町太田	-	2,216	2,327	2,507
	恵那蛭川東白川線	笠置町毛呂窪	1,856	1,818	1,574	1,527
	豊田明智線	明智町横道	1,051	1,073	1,132	934
	瑞浪大野瀬線	串原村川ヶ渡	856	562	590	472
	瑞浪大野瀬線	明智町	561	328	-	-
	瑞浪上矢作線	山岡町田代	2,121	2,730	3,335	3,471
	瑞浪上矢作線	明智町東方	736	355	373	591
一 般 県 道	阿木大井線	東野	3,474	3,747	4,280	4,705
	毛呂窪姫栗線	笠置町毛呂窪	697	440	440	295
	恵那峡公園線	大井町関戸	7,393	5,748	6,045	6,035
	恵那停車場線	大井町舟橋	7,385	2,918	3,131	3,478
	大湫恵那線	長島町久須見	1,236	1,405	1,470	1,411
	恵那八百津線	飯地町	778	-	757	725
	武並停車場線	武並町	579	244	578	482
	月瀬上矢作線	上矢作町万場	317	403	403	178
	上仁木明智線	明智町太田	1,754	1,630	1,630	553
	下明智線	串原村大平	579	244	244	482
	下手向陶線	山岡町原	2,586	2,691	2,810	2,697
	久保原阿木線	岩村町飯羽間	801	753	753	1,729
	岩村停車場線	岩村町	2,571	2,918	3,131	2,906
	串原明智山岡線	山岡町馬場山田	-	207	207	227

資料：全国道路交通センサス

公共土木・住宅建設

4) 公営住宅の入居状況

(単位：戸、%) 各年4月1日現在

区分	建築年	平成20年			平成21年			平成22年			
		管理戸数	入居戸数	入居率	管理戸数	入居戸数	入居率	管理戸数	入居戸数	入居率	
市 営 住 宅	大洞	昭和47～52年度	135	131	97.0	135	130	96.2	135	132	97.7
	丸池	昭和43～46年度	70	48	68.5	70	44	62.8	68	43	63.2
	鏡山	平成13～15年度	75	73	97.3	75	69	92.0	75	74	98.6
	舟山	昭和30年度	4	4	100.0	4	2	50.0	4	2	50.0
	坂下	昭和35年度	3	2	66.6	3	0	0.0	-	-	-
	水晶	昭和38年度	2	2	100.0	2	2	100.0	2	2	100.0
	八本木	昭和36～40年度	17	8	47.0	13	8	61.5	9	8	88.8
	下本郷	昭和41～49年度	44	38	86.3	44	36	81.8	39	32	82.0
	緑ヶ丘	昭和48年度	3	3	100.0	3	3	100.0	3	3	100.0
	高松	昭和52～53年度	8	8	100.0	8	6	75.0	8	6	75.0
	梶ヶ平	昭和54～56年度	9	8	88.8	9	8	88.8	9	8	88.8
	蕨平	昭和57～60年度	12	12	100.0	12	12	100.0	12	12	100.0
	大根洞第二	平成3～4年度	3	3	100.0	3	2	66.6	3	3	100.0
	荒木	昭和31～45年度	13	9	69.2	13	9	69.2	11	8	72.7
	新原	昭和36年度	11	11	100.0	11	11	100.0	11	11	100.0
	東原	昭和38～40年度	14	12	85.7	14	12	85.7	14	12	85.7
	新中田	昭和38～51年度	56	34	60.7	41	33	80.4	41	33	80.4
	掛地	昭和40年度	5	5	100.0	5	5	100.0	4	4	100.0
	姫口	昭和41年度	5	5	100.0	5	5	100.0	5	5	100.0
	大正寺	昭和43年度	1	0	0.0	1	0	0.0	1	0	0.0
	間洞	平成8～9年度	6	6	100.0	6	6	100.0	6	6	100.0
	田沢	平成12年度	4	4	100.0	4	4	100.0	4	4	100.0
	中嶋	平成13年度	4	4	100.0	4	4	100.0	4	4	100.0
	山崎	平成14年度	4	4	100.0	4	4	100.0	4	3	75.0
	滝坂	昭和34年～平成15年度	43	37	86.0	39	39	100.0	60	59	98.3
	法明	昭和42年度	10	8	80.0	10	8	80.0	10	3	30.0
	片平	昭和44～51年度	46	34	73.9	46	36	78.2	46	37	80.4
	大栗	昭和42年度	6	6	100.0	6	5	83.3	6	4	66.6
	矢伏	昭和40年度	6	5	83.3	6	5	83.3	6	5	83.3
	小畑	昭和58年度	10	10	100.0	10	10	100.0	10	9	90.0
	新井	平成2～3年度	13	13	100.0	13	13	100.0	13	13	100.0
末広	平成13年度	18	18	100.0	18	18	100.0	18	17	94.4	
川原島	昭和60年度	6	6	100.0	6	6	100.0	6	6	100.0	
計		666	571	85.7	643	555	86.3	647	568	87.7	

資料：建築住宅課

公共土木・住宅建設

(単位：戸、%) 各年4月1日現在

区分	建築年	平成20年			平成21年			平成22年			
		管理戸数	入居戸数	入居率	管理戸数	入居戸数	入居率	管理戸数	入居戸数	入居率	
賃特定住宅共	木根	平成8年度	3	3	100.0	3	2	66.6	3	2	66.6
	松林	平成14～15年度	4	4	100.0	4	3	75.0	4	3	75.0
計			7	7	100.0	7	5	71.4	7	5	71.4
若者住宅	友愛タウン東山	平成13年度	16	14	87.5	16	15	93.7	16	14	87.5
	川原島若者	平成2～5年度	8	8	100.0	8	8	100.0	8	8	100.0
	平岩若者	平成6～11年度	15	13	86.6	15	12	80.0	15	14	93.3
計			39	35	89.7	39	35	89.7	39	36	92.3
一般住宅	舟山	昭和46年度	3	1	33.3	3	1	33.3	3	1	33.3
	雀ヶ根	昭和45年度	5	1	20.0	5	1	20.0	5	1	20.0
	大正	昭和48年度	1	1	100.0	1	1	100.0	1	1	100.0
	旧新原	昭和36年度	12	7	58.3	9	7	77.7	7	5	71.4
	向町	昭和45年度	3	2	66.6	3	2	66.6	-	-	-
	東山	昭和50年度	2	1	50.0	2	1	50.0	2	1	50.0
	吉良見	昭和50年度	1	0	0.0	1	0	0.0	1	0	0.0
	川ヶ渡	昭和49年度	1	0	0.0	1	0	0.0	1	0	0.0
	ささゆり	平成3～10年度	3	3	100.0	3	3	100.0	3	3	100.0
	平井	昭和38年度	8	6	75.0	8	5	62.5	6	3	50.0
	小田子	昭和38年度	2	1	50.0	2	1	50.0	2	1	50.0
	寺下	昭和39年度	4	2	50.0	4	2	50.0	4	2	50.0
大門	昭和48年度	1		0.0	-	-	-	-	-	-	
計			46	25	54.3	42	24	57.1	35	18	51.4
公営住宅計(再掲)	市営住宅	昭和30年度～平成15年度	666	571	85.7	643	555	86.3	647	568	87.7
	特定公共賃貸住宅	平成8年度～15年度	7	7	100.0	7	5	71.4	7	5	71.4
	若者住宅	平成2年度～13年度	39	35	89.7	39	35	89.7	39	36	92.3
	一般住宅	昭和36年度～平成10年度	46	25	54.3	42	24	57.1	35	18	51.4
総計			758	638	84.1	731	619	84.6	728	627	86.1

資料：建築住宅課

公共土木・住宅建設

5) 公園、緑地の現況

平成22年4月1日現在

区 分	名 称	設置日	面積(ha)	所 在 地
総合公園	まきがね公園	S59. 10. 1	11. 38	長島町中野1269-389
都市緑地	阿木川公園	H10. 10. 13	5. 03	長島町正家2丁目117番地先
街区公園	中央公園	S49. 12. 24	0. 34	大井町200-8
	中野公園	S51. 10. 6	0. 17	長島町中野475-20
	うとう公園	H10. 4. 1	0. 14	長島町正家1丁目8-1
	マロニエ公園	H10. 4. 1	0. 13	長島町正家3丁目6-1
	ほりた公園	H10. 12. 15	0. 16	長島町正家2丁目4-6
	まきもと公園	H10. 12. 15	0. 12	長島町正家1丁目6-2
	学頭公園	H15. 4. 1	0. 16	大井町1135-2
	ふれあいひろば	H19. 7. 7	0. 40	長島町中野57番地3
	神田公園	H21. 6. 24	0. 13	長島町中野274番地1
	大崎公園	H21. 6. 24	0. 07	長島町中野291番地1
合 計			18. 23	

資料：都市整備課

6) 都市計画用途地域

種 類	面 積 (ha)	建築物の延べ 床面積の敷地 面積に対する 割 合	建築物の建築 面積の敷地 面積に対する 割 合	外壁の 後 退 距離の 限 度	建築物 の高さ の限度	備 考 比率(%)
第1種低層住居専用地域	約97	80%以下	50%以下	1.0m	10m	17.9
第2種低層住居専用地域	-	-	-	-	-	-
第1種中高層住居専用地域	約62	200%以下	60%以下	-	-	11.4
第2種中高層住居専用地域	約63	200%以下	60%以下	-	-	11.6
第1種住居地域	約93	200%以下	60%以下	-	-	17.1
第2種住居地域	約52	200%以下	60%以下	-	-	9.6
準住居地域	-	-	-	-	-	-
近隣商業地域	約21	200%以下	80%以下	-	-	3.9
商業地域	約16	400%以下	80%以下	-	-	2.9
準工業地域	約55	200%以下	60%以下	-	-	10.1
工業地域	約27	200%以下	60%以下	-	-	5.0
工業専用地域	約57	200%以下	60%以下	-	-	10.5
総 計	約543	-	-	-	-	100.0

資料：建築住宅課

公共土木・住宅建設

7) 居住世帯の有無（5区分）別住宅数及び人が居住する以外の建物数（市別）

区 分	住 宅 総 数								住宅以外 で人が居 住する建 物数
	総 数	居 住 世 帯 あ り			居 住 世 帯 な し				
		総 数	同居世帯 なし	同居世帯 あり	総 数	一時現在 者のみ	空き家	建築 中	
岐阜市	192,440	158,160	156,920	1,240	34,280	1,100	32,850	330	210
大垣市	65,890	56,080	55,820	270	9,800	330	9,420	50	30
高山市	36,780	31,100	30,900	190	5,680	170	5,460	50	150
多治見市	45,850	40,110	39,960	140	5,740	160	5,520	50	40
関市	34,980	30,110	29,960	160	4,870	280	4,410	180	160
中津川市	32,000	27,110	26,960	150	4,890	30	4,850	20	70
美濃市	8,680	7,400	7,360	40	1,280	-	1,260	20	10
瑞浪市	15,870	14,030	14,020	20	1,840	90	1,750	10	30
羽島市	25,270	21,340	21,270	70	3,930	100	3,810	20	60
恵那市	20,060	17,840	17,810	40	2,210	60	2,120	20	60
美濃加茂市	21,120	18,650	18,300	350	2,470	100	2,340	40	60
土岐市	23,800	20,700	20,660	40	3,100	30	3,060	10	-
各務原市	54,830	48,670	48,470	200	6,150	560	5,440	150	10
可児市	38,720	34,870	34,610	270	3,840	80	3,630	140	30
山県市	10,790	9,200	9,180	20	1,590	30	1,530	30	20
瑞穂市	21,060	17,920	17,830	90	3,140	-	3,110	30	30
飛騨市	10,310	8,830	8,810	20	1,480	50	1,410	20	20
本巣市	11,340	10,330	10,270	60	1,010	60	930	20	10
郡上市	18,430	13,810	13,800	10	4,620	40	4,510	70	60
下呂市	14,690	12,060	12,030	40	2,630	170	2,460	-	80
海津市	12,670	11,110	11,110	-	1,550	10	1,530	10	0

資料：平成20年住宅・土地統計調査

公共土木・住宅建設

8) 国土利用計画法に基づく土地売買等届出の状況

注) 売買による土地取引とは、「売買」・「払下げ」・「買収」で取引された土地。(1月～12月)
 国土法の土地取引とは、「事前届出」・「事後届出」で届出のあった土地取引。(4月～3月)

(単位：h a)

区 分	売買による土地取引		国 土 法	
	件数	面 積	件数	面 積
平成17年	661	239.1	8	17.1
18年	631	57.5	5	4.9
19年	628	79.6	6	9.9
20年	601	55.6	9	7.0
21年	507	74.1	4	9.8

資料：地籍調査推進室

保健・衛生

1.2 保健・衛生

1) 出生数の推移

注) 率は人口1,000人当たりの年間の出生児数の割合を表す。

(単位：人、%)

区 分		全 国	岐阜県	恵那市
平成17年	実数	1,062,530	17,706	411
	率	8.3	8.4	7.4
18年	実数	1,092,674	18,092	419
	率	8.7	8.8	7.6
19年	実数	1,089,818	17,696	416
	率	8.6	8.4	7.6
20年	実数	1,091,156	17,506	396
	率	8.7	8.3	7.3
21年	実数	1,070,035	17,327	401
	率	8.5	8.3	7.4

資料：恵那保健所「恵那の公衆衛生」

2) 死亡数の推移

注) 率は人口1,000人当たりの年間の死亡者数の割合を表す。

(単位：人、%)

区 分		全 国	岐阜県	恵那市
平成17年	実数	1,083,796	18,511	582
	率	8.5	8.8	10.4
18年	実数	1,084,450	18,638	593
	率	8.6	8.9	10.7
19年	実数	1,108,334	18,910	585
	率	8.8	9.2	10.6
20年	実数	1,142,407	19,478	578
	率	9.1	9.3	10.6
21年	実数	1,141,865	19,402	632
	率	9.1	9.3	11.7

資料：恵那保健所「恵那の公衆衛生」

3) 健康診断の状況

注) 平成20年度より基本検診は特定健康診査に変更 (単位: 人、%)

区 分		平成17年度	平成18年度	平成19年度	平成20年度	平成21年度
特定健康診査	対象者	11,123	11,123	11,334	10,001	10,358
	受診者	6,519	7,589	8,262	3,848	4,261
	検診率	58.6	68.2	72.9	38.5	41.1
胃がん検診	対象者	8,559	8,559	8,508	11,607	11,607
	受診者	1,301	1,325	1,298	983	1,181
	検診率	15.2	15.5	15.3	8.5	10.1
子宮がん検診	対象者	5,726	5,726	5,488	9,844	9,844
	受診者	1,029	1,135	1,106	1,104	1,297
	検診率	18.0	19.8	20.2	11.2	13.2
肺がん検診	対象者	8,657	8,657	8,830	11,607	11,607
	受診者	1,307	1,504	1,548	675	898
	検診率	15.1	17.4	17.5	5.8	7.7
乳がん検診	対象者	5,512	5,512	4,677	7,326	7,326
	受診者	1,149	1,134	1,166	1,184	1,790
	検診率	20.8	20.6	24.9	16.2	24.4
大腸がん検診	対象者	8,614	8,614	8,752	11,607	11,607
	受診者	1,820	2,141	2,242	1,647	1,880
	検診率	21.1	24.9	25.6	14.2	16.1

資料: 健康推進課

4) 薬事関係施設の状況

区 分	薬 局	一般 販売業	薬種商 販売業	特例 販売業	配置 販売業	毒劇物 販売業
平成17年度	18	6	6	17	5	36
18年度	18	6	7	17	5	44
19年度	17	6	7	17	4	39
20年度	18	6	5	17	4	39
21年度	25	5	9	17	5	40

資料: 恵那保健所「恵那の公衆衛生」

保健・衛生

5) 医療施設及び病床数の状況

(単位：床) 各年10月1日現在

区 分	病 院				診 療 所 病床数	歯科 診療所	老人保健施設 病床数	助産所	施術所			
	病 床 数											
	一般	結核	療養	計								
平成17年度	2	182	10	63	255	41	102	20	2	195	1	47
18年度	2	182	10	63	255	41	102	20	2	195	1	48
19年度	2	182	10	63	255	40	86	20	2	195	1	48
20年度	2	182	10	63	255	40	67	20	2	195	1	47
21年度	2	182	10	63	255	44	67	20	2	195	1	48

資料：恵那保健所「恵那の公衆衛生」

6) 献血の状況

(単位：人、%)

区 分	目 標	実 績	率
平成17年度	1,358	1,234	90.9
18年度	1,277	1,120	87.7
19年度	1,271	1,097	86.3
20年度	1,138	1,054	92.6
21年度	975	1,126	115.5

資料：恵那保健所「恵那の公衆衛生」

保健・衛生

7) 主要死因別の状況

注) 率は絶対比

(単位：人、%)

区分		平成17年度	平成18年度	平成19年度	平成20年度	平成21年度
総数	実数	582	593	585	578	632
	率	100.0	100.0	100.0	100.0	100.0
悪性新生物	実数	152	182	162	171	167
	率	26.1	30.7	27.7	29.6	26.4
脳血管疾患	実数	72	67	81	73	73
	率	12.4	11.3	13.8	12.6	11.6
心疾患	実数	125	106	99	105	102
	率	21.5	17.9	16.9	18.1	16.1
肺炎	実数	49	56	47	33	43
	率	8.4	9.4	8.0	5.7	6.8
肝疾患	実数	13	8	4	4	4
	率	2.2	1.3	0.7	0.7	0.6
腎不全	実数	16	7	12	7	19
	率	2.8	1.2	2.1	1.2	3.0
糖尿病	実数	3	6	10	7	7
	率	0.5	1.0	1.7	1.2	1.1
老衰	実数	36	24	30	46	45
	率	6.2	4.1	5.1	8.0	7.1
不慮の事故	実数	18	17	25	20	15
	率	3.1	2.9	4.3	3.5	2.4
自殺	実数	10	18	18	12	13
	率	1.7	3.0	3.1	2.1	2.1
その他	実数	88	102	97	100	144
	率	15.1	17.2	16.6	17.3	22.8

資料：恵那保健所「恵那の公衆衛生」

8) 振動関係の特定施設別の届出数

平成22年3月31日現在

業 種		工場	施設
振動規制法・ 県公害防止条例	金 属 加 工 機 械	28	267
	圧 縮 機 械	47	224
	土 石 破 砕 機 等	53	230
	織 機	1	3
	建 設 用 資 材 製 造 機 械	2	4
	木 材 加 工 機 械	11	14
	印 刷 機 械	10	39
	ゴ ム 練 用 ロ ー ル 機	0	0
	合 成 樹 脂 用 射 出 成 形 機	6	199
	鋳 型 造 型 機	1	3
合 計	159	983	

資料：環境課

9) 騒音関係の特定施設別の届出数

平成22年3月31日現在

業 種		工場	施設
騒音規制法	金 属 加 工 機 械	19	156
	空 気 圧 縮 機 械	86	591
	土 石 破 砕 機 等	24	104
	織 機	1	54
	建 設 用 資 材	6	11
	穀 物 用 製 粉 器	0	0
	木 材 加 工 機 械	52	191
	抄 紙 機	3	4
	印 刷 機 械	13	53
	合 成 樹 脂 用 射 出 成 形 機	14	243
鋳 型 造 形 機	0	0	
小 計	218	1,407	
県公害防止条例	研 磨 機	4	9
	空 気 圧 縮 機 及 び 送 風 機	8	52
	窯 業 焼 成 炉 用 バ ー ナ ー	24	57
	燃 糸 機	1	38
	紙 工 機 械	7	11
	合 成 樹 脂 用 粉 砕 機	5	23
	高 速 切 断 機	8	19
	走 行 ク レ ー ン	22	154
	ク ー リ ン グ タ ワ ー	30	76
	冷 凍 機	18	88
タ イ ル 成 型 用 プ レ ス	1	18	
小 計	128	545	
合 計	346	1,952	

資料：環境課

10) ばい煙と粉じん発生施設の届出数

平成22年3月31日現在

区分	ばい煙発生施設		粉じん発生施設		VOC排出施設	
	事業場数	施設数	事業場数	施設数	事業場数	施設数
大気汚染防止法	80	160	7	14	1	3
県公害防止条例	1	1	31	114	-	-

注) VOC=揮発性有機化合物。常温常圧で大気中に容易に揮発する有機化学物質の総称。

資料：岐阜県環境白書

11) 水質関係の業種別特定事業場数

平成22年3月31日現在

区 分		特定事業場数	排水基準適用特定事業場数
水 質 汚 濁 防 止 法	畜産	55	1
	食品	93	0
	染色	2	0
	製紙	3	3
	出版	0	0
	化学	0	0
	生コン	6	1
	窯業	60	38
	砕石	4	3
	機械	1	0
	表面処理	5	3
	メッキ	4	3
	旅館	66	4
	洗濯	20	3
	車両洗浄	36	0
	試験研究	4	0
し尿処理	11	11	
下水道	6	6	
その他	48	6	
小計		424	82
県公害防止条例	写真	3	0
	スプレー	5	3
	段ボール	5	5
	畜産	61	0
	給油所	71	0
	吹付け	4	2
	石材	0	0
小計		149	10
合計		573	92

資料：岐阜県環境白書

保健・衛生

12) ごみ処理の状況

年 度	区 分	処理区域 人口	年 間 ご み 処 理 量					1人当 たりの1日 平均処理 量 (g)	埋立量 (t)
			可燃ごみ (t)	不燃ごみ (t)	資源ごみ (t)	電池・蛍光 管(t)	計		
平成19年度	エコセンター 恵那	35,761	8,989	805	567	43	10,404	797	1,030
	恵南クリーンセ ンターあおぞら	20,372	4,788	357	365	-	5,510	741	266
計		56,133	13,777	1,162	932	43	15,914	777	1,296
20年度	エコセンター 恵那	35,588	8,665	795	440	29	9,929	764	827
	恵南クリーンセ ンターあおぞら	20,182	4,751	420	277	-	5,448	740	381
計		55,770	13,416	1,215	717	29	15,377	755	1,208
21年度	エコセンター 恵那	35,355	8,525	768	400	33	9,726	754	1,060
	恵南クリーンセ ンターあおぞら	19,922	4,130	517	266	-	4,913	676	231
計		55,277	12,655	1,285	666	33	14,639	726	1,291

注) 恵南クリーンセンターあおぞらの可燃ごみ処理量には、し尿汚泥、下水道汚泥を含む。

資料：環境課

13) 資源ごみ処理の状況

エコセンター恵那

(単位：t)

年 度	処理区域 人口	年 間 処 理 量							計	RDF 炭化物
		缶類	金属類	瓶類	ペット ボトル	紙・布類	その他 プラ			
平成19年度	56,133	205	298	527	129	121	7	1,287	1,380	
20年度	55,770	189	310	451	120	108	11	1,189	1,282	
21年度	55,277	168	320	458	105	117	14	1,182	1,322	

資料：環境課

保健・衛生

品目別資源ごみ処理量

品目	出荷量 (t)		
	平成19年度	平成20年度	平成21年度
RDF炭化	1,379.14	1,282.16	1,322.45
鉄(現状)	62.17	93.99	120.66
鉄(破砕)	374.57	324.02	297.09
モーター	6.67	5.74	5.55
アルミ(プレス)	62.93	58.30	48.90
アルミ(現状)	16.67	16.26	15.68
1.8リットル瓶	35.03	30.50	26.65
ビール瓶(大)	8.89	7.25	6.82
白瓶	226.58	197.50	189.05
茶瓶	187.34	149.38	165.87
その他瓶	83.23	66.29	69.62
ペットボトル	128.70	120.49	105.41
新聞	15.01	14.24	12.83
雑誌	48.66	40.58	36.69
段ボール	25.20	21.60	25.56
布類	31.48	31.13	41.21
飲料紙パック	0.76	0.54	0.81
ビデオ・CD・DVD	7.05	11.31	13.90
合計	2,700.08	2,471.28	2,504.75

資料:環境課

14) し尿処理の状況

(単位：kℓ)

区 分		平成17年度	平成18年度	平成19年度	平成20年度	平成21年度
藤 花 苑	生し尿	7,612	6,885	6,231	5,361	4,889
	浄化槽汚泥	4,546	4,961	5,268	5,309	5,920
	農業集落排水汚泥	671	927	940	961	955
	生活雑排水	58	63	42	33	27
	計	12,887	12,836	12,481	11,664	11,791
恵 南 衛 生 セ ン タ ー	生し尿	4,131	3,716	3,255	2,892	2,774
	浄化槽汚泥	8,631	5,935	5,935	5,829	5,454
	農業集落排水汚泥	202	206	267	338	679
	生活雑排水	0	0	0	0	0
	計	12,964	9,857	9,457	9,059	8,907

資料：環境課

15) 下水道の状況

区分	計画区域面積 (ha)	認可区域面積 (ha)	計画人口	整備人口	水洗化人口	整備戸数	水洗化戸数	水洗化率(%)
公共下水道								
平成19年度	897	734	18,000	17,912	17,290	6,179	5,995	96.53
20年度	885	737	17,800	17,974	17,301	6,756	6,450	96.26
21年度	885	737	17,800	17,811	17,518	6,756	6,550	98.35
特定環境保全公共下水道								
平成19年度	391	387	14,866	12,786	8,633	4,225	2,894	67.52
20年度	408	404	14,866	13,066	8,935	4,387	3,010	68.38
21年度	408	404	14,866	13,082	9,431	4,409	3,170	72.09
農業集落排水事業								
平成19年度	997	997	5,790	3,930	3,129	1,262	973	79.62
20年度	997	997	5,790	3,829	3,096	1,341	970	80.86
21年度	997	997	5,790	3,811	3,192	1,356	1,002	83.76

資料：下水道課

16) 河川水質調査結果

注) 数値は年6回(阿木川の一部などは年12回)の調査の平均である。

採水場所		年度	PH	BOD (mg/l)	COD (mg/l)	SS (mg/l)	DO (mg/l)
木 曾 川 水 系	天神橋	19	7.4	2.6	1.6	1.5	10.8
		20	7.2	1.0	1.5	2.2	10.6
		21	7.3	0.7	1.6	3.0	11.0
	両島橋	19	7.4	2.3	2.4	1.6	10.8
		20	7.3	1.3	2.0	2.8	10.5
		21	7.3	0.9	2.9	2.0	10.0
	神之木橋	19	7.1	3.8	4.5	2.8	10.2
		20	7.1	2.4	5.5	3.9	9.7
		21	7.1	2.4	6.4	6.0	9.8
	中部電力 取水口	19	7.1	2.5	4.5	3.3	10.5
		20	7.1	2.2	5.2	3.7	10.3
		21	7.1	2.0	5.6	3.0	10.0
	木曾川 合流前	19	7.2	3.6	5.0	3.8	11.1
		20	7.3	2.2	5.3	4.3	10.5
		21	7.3	2.4	5.6	4.0	10.0
	飯沼川 下橋戸橋	19	7.4	2.5	2.1	1>	11.0
		20	7.3	0.9	1.5	1.2	11.3
		21	7.2	0.6	1.9	1.0	11.0
	伊織川 飯沼川 合流前	19	7.4	1.1	2.0	1>	11.4
		20	7.3	0.9	1.7	1>	11.5
		21	7.2	1.2	2.5	1.0	11.0
小沢溜池 上流	19	7.3	1.1	2.8	1>	10.7	
	20	7.2	0.9	2.5	1.0	11.2	
	21	7.1	0.5	2.9	1.0	11.0	
定蓮寺川 公文橋	19	7.3	1.1	2.4	3.5	10.8	
	20	7.3	1.0	2.3	3.8	10.7	
	21	7.2	0.7	2.4	2.0	11.0	
永田川 新栄橋 ポンプ場	19	7.1	13.6	21.2	34.7	10.5	
	20	7.3	15.7	20.8	7.8	10.2	
	21	7.2	19.0	13.0	5.0	9.9	
長島橋	19	7.4	2.9	4.4	1.2	11.7	
	20	7.5	0.8	2.7	2.2	11.3	
	21	7.3	0.7	2.9	1.0	11.0	
田違川 永田川 合流前	19	7.4	3.4	2.3	1>	10.7	
	20	7.2	5.6	13.4	1.0	10.2	
	21	7.1	1.7	3.3	2.0	10.0	
小路川 中央道下	19	7.3	3.5	3.1	3.2	11.0	
	20	7.3	1.1	3.5	6.2	10.1	
	21	7.2	1.0	3.5	4.0	10.0	

資料：環境課

16) 河川水質調査結果（続き）

注) 数値は年6回（阿木川の一部などは年12回）の調査の平均である。

採水場所		年度	PH	BOD (mg/l)	COD (mg/l)	SS (mg/l)	DO (mg/l)	
木 曾 川 水 系	横町川 東海新栄 電子	19	7.3	1.7	2.7	2.2	11.2	
		20	7.6	1.3	3.3	3.2	10.9	
		21	7.4	1.3	3.5	4.0	10.0	
	濁 川	中津川市境 大難1号橋	19	7.0	1.3	4.4	5.2	9.8
			20	6.9	3.1	4.3	7.3	9.5
			21	6.8	37.0	14.0	12.0	9.6
		奉行橋	19	7.3	1.7	3.7	2.8	11.3
			20	7.4	1.9	4.2	2.8	10.5
			21	7.3	1.2	3.8	2.0	10.0
	岩 村 川	本郷橋	19	7.8	1.9	2.7	1.2	10.9
			20	7.9	1.1	2.7	2.0	10.9
			21	7.7	0.7	2.8	2.0	11.0
	富 田 川	富田会館	19	7.4	0.9	2.9	15.5	10.5
			20	7.3	0.7	1.5	1.8	9.9
			21	7.3	0.8	2.7	2.0	10.0
	飯 羽 間 川	上田橋	19	7.4	1.0	2.8	8.5	10.4
			20	7.4	0.9	2.9	3.5	10.6
			21	7.4	0.6	3.0	1>	11.0
	千 田 川	千田橋	19	7.2	0.7	3.2	1.5	10.9
			20	7.1	0.7	3.0	1.3	11.0
			21	7.1	1.0	3.6	2.0	10.0
木 曾 川 合 流 前		19	7.3	0.9	2.3	1.9	11.5	
		20	7.3	1.0	2.2	1.3	11.2	
		21	7.3	0.7	4.0	2.0	11.0	
木 曾 川	笠置橋	19	7.3	0.8	1.7	3.2	12.0	
		20	7.5	1.1	2.4	2.2	11.4	
		21	7.2	0.8	2.3	2.0	11.0	
中 野 方 川	巴 橋	19	7.3	0.6	1.1	1>	11.8	
		20	7.5	0.9	1.3	1.5	11.8	
		21	7.3	0.8	1.6	1>	10.0	
	野瀬橋	19	7.2	0.7	1.4	1>	11.8	
		20	7.3	0.8	1.5	1>	11.6	
		21	7.2	0.7	1.7	1.0	11.0	
	中央橋	19	7.2	1.0	1.4	1>	11.8	
		20	7.1	1.0	1.5	1.0	11.4	
		21	7.1	0.9	1.7	1.0	10.0	
和 田 川	安弘見橋	19	7.2	0.9	2.2	1.3	11.7	
		20	7.3	0.9	3.0	1>	11.7	
		21	7.1	0.6	29.0	1.0	11.0	

保健・衛生

採水場所		年度	PH	BOD (mg/l)	COD (mg/l)	SS (mg/l)	DO (mg/l)
木曾川	和田川	19	7.3	1.2	2.1	1>	11.6
		20	7.3	0.9	2.3	1.5	11.2
		21	7.1	1.9	3.3	1.0	10.0
土岐川	浜松橋	19	7.3	1.2	2.1	2.2	10.3
		20	7.4	0.9	2.2	2.8	10.3
		21	7.5	0.7	2.9	2.0	10.0
	折坂橋	19	7.1	1.4	4.0	1.2	10.4
		20	7.2	2.3	4.6	2.3	10.3
		21	7.1	1.2	3.8	1.0	10.0
	藤川合流点	19	7.2	1.0	3.1	1.0	10.3
		20	7.4	1.1	3.1	2.2	10.9
		21	7.3	0.9	3.3	2.0	10.0
	境橋	19	7.3	1.1	3.0	1.7	10.7
		20	7.5	1.0	3.0	2.0	11.1
		21	7.3	0.9	3.2	3.0	10.0
藤川	伊保沢橋	19	7.3	1.3	2.3	2.7	10.4
		20	7.4	1.0	2.4	3.3	10.7
		21	7.3	1.4	2.6	2.0	10.0
水系	殿畑夕立山	19	7.2	0.7	2.3	1>	10.8
		20	7.1	0.8	2.1	1.3	10.8
		21	7.1	0.7	2.7	2.0	11.0
	瑞浪市境	19	7.2	1.3	2.3	2.3	10.7
		20	7.3	0.9	2.0	2.2	10.7
		21	7.3	0.7	2.3	3.0	11.0
小里川	広瀬橋	19	7.3	1.1	3.2	6.5	11.3
		20	7.2	1.1	2.9	3.8	12.0
		21	7.2	0.8	3.1	4.0	12.0
大坪川	郡上橋合流前	19	7.4	1.3	2.4	9.5	11.4
		20	7.7	1.3	2.8	14.2	12.2
		21	7.4	0.8	2.6	11.0	12.0
矢作川	才坂合流	19	7.4	0.9	1.5	1.5	11.3
		20	7.4	0.7	1.4	1.3	11.9
		21	7.2	0.5	1.9	2.0	12.0
	浄化センター上	19	7.2	0.7	1.9	3.3	11.1
		20	7.3	0.9	1.5	3.0	11.2
		21	7.2	0.6	1.8	3.0	11.0
明智川	交番裏合流	19	7.3	1.2	2.9	2.0	11.5
		20	7.5	1.2	2.5	1.7	11.9
		21	7.3	0.9	2.7	1.0	12.0
	出合橋合流	19	7.5	0.6	1.7	1.0	11.1
20		7.4	0.7	1.5	1>	12.0	
21	7.3	0.5	2.0	1.0	11.0		

資料：環境課

16) 河川水質調査結果（続き）

注) 数値は年6回（阿木川の一部などは年12回）の調査の平均である。

採水場所		年度	PH	BOD (mg/l)	COD (mg/l)	SS (mg/l)	DO (mg/l)	
矢 作 川 水 系	大 平 川	ゴルフ場下	19	7.3	1.1	3.9	3.2	10.4
			20	7.2	1.1	2.7	2.3	10.9
			21	7.2	0.8	3.5	3.0	11.0
	高 波 川	高波橋	19	7.4	0.9	1.7	1.7	11.6
			20	7.3	0.7	1.4	1.3	11.8
			21	7.2	0.6	1.8	4.0	11.0
	吉 田 川	矢請橋	19	7.2	1.1	2.8	1.2	10.9
			20	7.2	1.5	2.5	1.5	11.1
			21	7.1	0.9	2.8	7.0	11.0
		ゴルフ場 放流	19	6.9	1.7	5.3	5.0	10.0
			20	6.9	2.3	4.8	7.2	9.6
			21	6.9	1.3	4.7	5.0	11.0
	上 村 川	鶴鶴橋	19	7.4	0.7	1.5	1.5	11.5
			20	7.5	0.9	1.1	1.0	11.8
			21	7.3	0.6	1.4	3.0	11.0
	飯 田 洞 川	中広橋	19	7.4	0.7	1.7	2.8	11.2
			20	7.3	0.7	1.1	2.5	11.4
			21	7.3	0.6	1.4	3.0	11.0
	岩 倉 川	中島林道	19	7.1	0.5	2.3	7.2	10.5
			20	7.2	0.5	1.5	6.3	10.7
			21	7.1	0.4	1.9	3.0	11.0
追 沢 川	追沢林道	19	7.3	0.5	2.1	2.0	11.0	
		20	7.3	0.7	1.7	2.2	11.6	
		21	7.2	0.5	2.1	1.0	12.0	

資料：環境課

17) 阿木川底質検査結果

(単位：mg/kg) 採取日：平成22年2月23日

採取場所	底 質 検 査										
	カドミ ウム	有機リン 化合物	鉛	フェ ノール	シアン 化合物	六価 クロム	ヒ素	全窒素	全水銀	アルキ ル水銀	PCB
阿木川 中央道 架橋下	0.05 未満	1未満	2.1	1未満	0.5未満	2未満	1.0	520	0.01 未満	0.01 未満	0.01 未満
阿木川 恵那大橋 下	0.05 未満	1未満	2.0	1未満	0.5未満	2未満	1.0	230	0.01 未満	0.01 未満	0.01 未満
永田川 新栄橋 付近	0.08	1未満	7.7	1未満	0.5未満	2未満	2.6	770	0.01	0.01 未満	0.01 未満

資料：環境課

教育・文化

13 教育・文化

1) 学校数、(児童)生徒数の状況

平成22年5月1日現在

区 分	学 校 数				教員数	学級数	(児童)生徒数
	県立	市立	私立	計			
幼稚園	-	3	1	4	28	19	390
小学校	-	15	-	15	263	140	2,965
中学校	-	8	-	8	154	59	1,573
特別支援学校	1	-	-	1	77	38	112
高等学校	3	-	-	1	130	40	1,517
合 計	4	26	1	29	652	296	6,557

資料：学校基本調査等

2) 幼稚園施設規模、教員数

平成22年5月1日現在

区 分	施設規模			平 成 22 年 度									
	園地面積 (m ²)	園舎面積 (m ²)	構造	園 児			教 員				事務職	学級数	
				合 計			園長		教諭				
				計	男	女	男	女	男	女			
市立	大井幼稚園	2,335	1,047	鉄筋	73	40	33	-	1	-	3	-	3
	二葉幼稚園	5,056	969	鉄筋	80	42	38	-	1	-	5	-	4
	東野幼稚園	1,925	323	鉄筋	31	20	11	1	-	-	3	-	2
私立	杉の子幼稚園	1,802	883	木造・鉄筋	206	100	106	1	-	2	11	-	10
合 計	11,118	3,222		390	202	188	2	2	2	22	-	19	

資料：学校基本調査

3) 幼稚園児数の推移

各年5月1日現在

年	園数	園児数			各歳別園児数		
		計	男	女	3	4	5
平成 13 年	4	449	237	212	96	186	167
14 年	4	453	228	225	85	186	182
15 年	4	416	202	214	91	131	194
16 年	4	411	215	196	112	162	137
17 年	4	437	240	197	118	156	163
18 年	4	436	236	200	116	163	157
19 年	4	468	240	228	135	163	170
20 年	4	448	239	209	134	154	160
21 年	4	415	212	203	112	152	151
22 年	4	390	202	188	118	126	146

資料：学校基本調査

教育・文化

4) 小学校児童数、中学校生徒数の推移

(注) ()は、内数で特別支援学級

区 分		平成17年	平成18年	平成19年	平成20年	平成21年	平成22年
小 学 校	大井	348 (4)	347 (6)	356 (6)	359 (12)	338 (14)	337 (15)
	大井第二	473 (4)	495 (1)	499 (4)	504 (6)	517 (5)	535 (6)
	長島	596 (3)	608 (3)	582 (6)	562 (7)	551 (6)	530 (8)
	東野	92 -	87 -	91 -	89 -	91 -	91 -
	三郷	129 -	126 -	127 -	138 (3)	126 (2)	123 (2)
	武並	207 (2)	196 (3)	184 (2)	194 (2)	181 (2)	190 (2)
	恵那北	98 (2)	103 (2)	104 (1)	107 (1)	105 -	100 -
	中野方	106 -	98 -	89 -	83 -	63 -	63 (1)
	飯地	36 -	39 -	34 -	35 -	36 -	39 -
	岩邑	311 (3)	320 (5)	319 (5)	304 (8)	302 (10)	305 (7)
	山岡	292 (4)	303 (5)	288 (8)	264 (8)	257 (6)	247 (6)
	明智	267 (1)	260 (7)	264 (6)	253 (6)	245 (6)	230 (5)
	吉田	86 -	77 -	66 -	63 -	55 -	47 -
	串原	42 -	41 -	38 -	31 -	32 -	28 -
上矢作	112 (1)	103 (1)	94 (1)	94 (2)	96 (2)	100 (2)	
合 計	3,195 (24)	3,203 (33)	3,135 (39)	3,080 (55)	2,995 (53)	2,965 (54)	
中 学 校	恵那東	452 (6)	424 (6)	431 (5)	441 (4)	477 (1)	469 (5)
	恵那西	513 (4)	507 (2)	497 (4)	470 (2)	491 (6)	464 (6)
	恵那北	119 -	109 -	117 (1)	112 (1)	114 (1)	104 -
	岩邑	184 (3)	189 (3)	179 (3)	157 (2)	159 (2)	151 (4)
	山岡	172 (1)	160 (3)	153 (2)	155 (3)	163 (3)	149 (3)
	明智	215 (1)	212 (3)	196 -	180 (2)	172 (4)	172 (4)
	串原	21 -	18 -	16 -	22 -	19 -	20 -
	上矢作	60 (1)	59 (2)	62 (1)	63 -	56 -	44 -
合 計	1,736 (16)	1,678 (19)	1,651 (16)	1,600 (14)	1,651 (17)	1,573 (22)	
総 計	4,931 (40)	4,881 (52)	4,786 (55)	4,680 (69)	4,646 (70)	4,538 (76)	

資料：学校基本調査

教育・文化

5) 小学校施設規模、教員数、児童数の状況

平成22年5月1日現在

区 分	校地面積 (㎡)	校 舎		屋内運動場		普通教室	特別教室	学級数	教員数	児童数
		構造	面積 (㎡)	構造	面積 (㎡)					
大井小学校	21,334	鉄筋	4,776	鉄骨	956	15	9	15	29	337
大井第二小学校	37,670	鉄筋	5,038	鉄骨	992	19	7	19	31	535
長島小学校	19,632	鉄筋	4,398	鉄骨	1,064	21	8	20	32	530
東野小学校	11,979	鉄筋	1,913	鉄骨	1,000	6	6	6	12	91
三郷小学校	21,474	鉄筋	2,135	鉄骨	778	7	7	7	14	123
武並小学校	28,038	鉄筋	2,408	鉄骨	569	9	8	8	19	190
恵那北小学校	18,599	鉄筋	3,097	鉄骨	853	6	8	6	14	100
中野方小学校	17,797	鉄筋	2,208	鉄骨	778	7	8	7	14	63
飯地小学校	28,148	鉄筋	2,063	鉄骨	828	4	8	4	9	39
岩邑小学校	23,120	鉄筋	4,296	鉄筋	1115	13	9	14	24	305
山岡小学校	49,413	鉄筋	4,506	鉄筋	760	10	14	10	18	247
明智小学校	20,803	鉄筋	4,646	鉄骨	973	13	10	11	19	230
吉田小学校	23,762	鉄筋	2,351	鉄骨	682	5	8	3	8	47
串原小学校	17,518	鉄筋	1,732	鉄骨	330	4	2	3	7	28
上矢作小学校	12,585	鉄筋	2,828	鉄筋	807	7	8	7	13	100
総 計	351,872	-	48,395	-	12,485	146	120	140	263	2,965

資料：学校基本調査

教育・文化

6) 中学校施設規模、教員数、生徒数の状況

平成22年5月1日現在

区 分	校地面積 (㎡)	校舎		屋内運動場		普通教室	特別教室	学級数	教員数	生徒数
		構造	面積 (㎡)	構造	面積 (㎡)					
恵那東中学校	30,294	鉄筋	7,689	鉄筋	1,297	14	20	14	30	469
恵那西中学校	41,687	鉄筋	6,155	鉄骨	1,230	16	15	15	34	464
恵那北中学校	27,539	鉄筋	2,997	鉄筋	1,079	5	11	3	13	104
岩邑中学校	26,074	鉄筋	3,423	鉄筋	1,325	7	12	6	16	151
山岡中学校	36,225	鉄筋	3,751	鉄筋	1,342	8	13	7	19	149
明智中学校	18,681	鉄筋	4,049	鉄筋	1,902	7	13	8	18	172
串原中学校	17,230	鉄筋	1,448	鉄骨	410	3	9	3	12	20
上矢作中学校	30,849	鉄筋	2,398	鉄筋	920	3	10	3	12	44
総 計	228,579	-	31,910	-	9,505	62	103	59	154	1573

資料：学校基本調査

7) 特別支援学校施設規模、教員数、生徒数の状況

(単位：㎡、人) 平成22年5月1日現在

区 分	校地面積	校 舎		屋内運動場		普通教室	特別教室	学級数	教員数	生徒数
		構造	面積	構造	面積					
恵那特別支援学校	24,513	鉄筋コンクリート	4,184	鉄筋コンクリート	993	40	15	38	77	112

資料：恵那特別支援学校

教育・文化

8) 高等学校施設規模、教員数、生徒数の状況

(単位：㎡、人) 平成22年5月1日現在

区分	校地面積	校舎		屋内運動場		普通教室	特別教室	学級数	教員数	生徒数
		構造	面積	構造	面積					
恵那高等学校	26,201	鉄筋 (非木造)	7,911	第一 鉄骨	1,350	18	17	18	47	717
		木造	290	第二 鉄骨	897					
恵那農業高等学校	89,418	鉄筋 鉄骨 木造	6,738 2,191 115	鉄筋	1,710	12	5	12	48	458
恵那南高等学校	19,214	鉄筋	6,785	鉄筋 鉄骨	1,456	12	13	10	35	342

資料：恵那高等学校・恵那農業高等学校・恵那南高等学校

教育・文化

9) 小学校別学級数、児童数の推移

注) 教員数は、校長、教頭、養教は除く () は、特別支援学級の数

区 分	平成18年度					平成19年度				
	教員数	学級数	児童数			教員数	学級数	児童数		
			男	女	計			男	女	計
大井小学校	19	14 (2)	170 (2)	177 (4)	347 (6)	24	14 (2)	178 (2)	178 (4)	356 (6)
大井第二小学校	26	18 (1)	262 (1)	233 (0)	495 (1)	27	18 (1)	261 (4)	238	499 (4)
長島小学校	27	20 (2)	315 (2)	293 (1)	608 (3)	28	21 (3)	299 (6)	283	582 (6)
東野小学校	9	6	45	42	87	8	6	44	47	91
三郷小学校	8	6	73	53	126	10	6	74	53	127
武並小学校	10	8 (1)	103 (2)	93 (1)	196 (3)	10	8 (1)	101 (1)	83 (1)	184 (2)
恵那北小学校	10	7 (1)	61 (2)	42 (0)	103 (2)	9	7 (1)	60 (1)	44	104 (1)
中野方小学校	8	6	52	46	98	10	6	46	43	89
飯地小学校	5	4	18	21	39	4	4	17	17	34
岩邑小学校	16	12 (1)	142 (4)	178 (1)	320 (5)	17	12 (1)	154 (4)	165 (1)	319 (5)
山岡小学校	18	12 (1)	167 (4)	136 (1)	303 (5)	15	12 (2)	154 (6)	134 (2)	288 (8)
明智小学校	18	13 (2)	116 (5)	144 (2)	260 (7)	18	13 (2)	129 (5)	135 (1)	264 (6)
吉田小学校	7	6	38	39	77	6	5	33	33	66
串原小学校	4	4	21	20	41	6	4	19	19	38
上矢作小学校	8	7 (1)	53 (1)	50 (0)	103 (1)	10	7 (1)	50 (1)	44	94 (1)
総 計	193	143 (12)	1,636 (23)	1,567 (10)	3,203 (33)	202	143 (14)	1,619 (30)	1,516 (9)	3,135 (39)

教育・文化

各年5月1日現在

平成20年度					平成21年度					平成22年度				
教員数	学級数	児童数			教員数	学級数	児童数			教員数	学級数	児童数		
		男	女	計			男	女	計			男	女	計
22	15 (3)	176 (6)	183 (6)	359 (12)	22	15 (3)	176 (8)	162 (6)	338 (14)	25	15 (3)	173 (8)	164 (7)	337 (15)
30	19 (2)	280 (6)	224	504 (6)	29	19 (2)	287 (3)	230	517 (3)	28	19 (2)	288 (5)	247 (1)	535 (6)
30	21 (3)	301 (8)	261	562 (8)	32	21 (3)	279 (5)	272 (1)	551 (6)	29	20 (3)	275 (6)	255 (2)	530 (8)
11	6	43	46	89	9	6	46	45	91	9	6	51	40	91
9	7 (1)	78 (2)	60 (1)	138 (3)	11	7 (1)	70 (1)	56 (1)	126 (3)	11	7 (1)	67 (1)	56 (1)	123 (2)
12	9 (1)	108 (1)	86 (1)	194 (2)	14	8 (1)	103 (1)	78 (1)	181 (2)	16	8 (1)	106 (1)	84 (1)	190 (2)
10	7 (1)	68 (1)	39	107 (1)	9	6	63	42	105 (0)	11	6	56	44	100 0
11	6	47	36	83	12	7 (1)	33 (1)	30	63 (1)	11	7 (1)	32 (1)	31	63 (1)
4	3	15	20	35	5	4	18	18	36	6	4	18	21	39
17	13 (2)	165 (6)	139 (2)	304 (8)	17	13 (2)	166 (8)	136 (2)	302 (10)	21	14 (2)	174 (6)	131 (1)	305 (7)
15	10 (2)	145 (6)	119 (3)	264 (9)	16	10 (2)	141 (4)	116 (2)	257 (6)	15	10 (2)	141 (3)	106 (3)	247 (6)
15	12 (2)	127 (5)	126 (1)	253 (6)	18	12 (2)	127 (5)	118 (1)	245 (6)	16	11 (2)	123 (3)	107 (2)	230 (5)
9	4	29	34	63	7	5	23	32	55	5	3	19	28	47
6	3	17	14	31	9	4	14	18	32	5	3	15	13	28
9	7 (1)	48 (2)	46	94 (2)	10	7 (1)	50 (2)	46	96 (2)	10	7 (1)	52 (2)	48	100 (2)
210	142 (17)	1,647 (41)	1,433 (13)	3,080 (54)	220	144 (14)	1,596 (36)	1,399 (13)	2,995 (49)	218	140 (14)	1590 (36)	1375 (18)	2965 (54)

料：学校基本調査

教育・文化

10) 児童の体位の状況（平均値）

小学校
＜身長＞

学年	性別	全 国	県	恵那市	中野方	恵那北	飯 地	武 並	三 郷
1	男	116.7	116.0	116.1	115.6	115.9	115.8	116.2	114.7
	女	115.8	115.2	114.9	113.7	114.2	114.1	114.9	113.6
2	男	122.6	122.4	121.2	121.7	125.0	124.6	122.5	119.9
	女	121.7	121.5	120.4	117.2	122.0	120.7	118.6	119.1
3	男	128.3	127.9	127.0	127.1	128.9	125.1	128.2	125.7
	女	127.5	126.4	126.4	127.6	127.1	125.7	126.0	124.7
4	男	133.6	133.6	132.6	132.7	133.5	134.7	131.8	129.3
	女	133.5	133.2	132.9	135.3	131.8	138.5	135.5	138.8
5	男	138.9	138.3	137.7	134.2	138.8	131.7	137.7	136.2
	女	140.3	140.2	138.9	138.7	138.5	144.2	138.4	136.6
6	男	145.1	144.7	143.9	142.8	139.3	143.6	147.6	139.5
	女	146.9	146.6	146.4	146.4	146.7	144.3	147.5	148.8

小学校
＜体重＞

学年	性別	全 国	県	恵那市	中野方	恵那北	飯 地	武 並	三 郷
1	男	21.5	21.0	21.2	20.4	21.0	19.7	21.8	20.6
	女	21.0	20.6	20.5	19.0	20.1	20.1	20.4	21.5
2	男	24.1	23.9	23.4	21.0	23.4	24.4	23.9	23.5
	女	23.5	23.5	22.7	20.9	22.6	21.8	21.3	22.9
3	男	27.2	26.6	26.4	26.4	27.5	26.3	29.6	28.3
	女	26.5	25.7	26.3	27.4	25.4	23.5	27.5	25.0
4	男	30.6	30.4	30.0	27.6	30.3	33.2	30.0	27.5
	女	30.0	29.6	29.6	31.0	28.6	37.2	29.9	34.9
5	男	34.2	33.6	33.0	27.0	32.9	28.6	33.8	34.3
	女	34.1	33.5	33.5	31.6	32.0	37.6	33.5	31.9
6	男	38.4	37.6	37.7	34.3	31.8	38.1	44.2	34.5
	女	39.0	38.7	38.5	39.2	36.4	38.1	42.8	40.9

教育・文化

(単位:cm) 平成22年5月測定

長 島	大 井	大井第二	東 野	岩 邑	山 岡	吉 田	明 智	串 原	上矢作
116.8	117.1	115.6	115.0	115.7	116.4	114.8	115.7	112.9	117.3
115.4	116.0	114.5	117.5	115.5	114.5	111.6	116.5	120.6	110.7
121.4	123.4	120.3	121.2	120.1	120.6	120.3	120.5	-	122.2
121.0	120.6	120.6	119.1	121.2	119.6	117.7	119.8	120.8	120.5
128.0	126.7	127.0	126.0	126.7	125.7	123.9	126.5	117.9	126.6
125.1	127.7	124.1	130.4	129.6	126.7	129.9	127.5	-	126.2
133.6	133.8	132.0	129.6	132.7	132.9	132.1	131.3	133.8	135.0
132.6	132.9	132.5	133.7	131.2	132.9	130.9	131.4	-	138.9
137.6	137.5	138.8	137.9	137.3	137.4	140.0	137.7	138.6	139.3
140.3	137.2	138.2	138.6	139.6	140.4	140.5	135.6	131.8	140.0
143.9	145.5	145.1	145.2	143.5	141.4	143.4	144.6	148.9	144.9
146.2	147.1	146.5	141.9	147.0	145.8	139.4	147.8	139.3	147.6

資料：学校教育課

(単位:kg) 平成22年5月測定

長 島	大 井	大井第二	東 野	岩 邑	山 岡	吉 田	明 智	串 原	上矢作
21.3	23.0	20.7	20.0	20.7	21.2	20.2	20.8	20.5	21.8
20.9	21.2	20.4	22.1	20.3	20.8	18.2	20.6	22.2	18.0
23.3	24.7	22.9	23.9	22.7	23.4	26.5	22.7	-	24.4
23.4	22.8	22.6	21.3	22.6	22.1	19.0	23.2	23.6	23.0
26.1	26.4	26.0	28.1	26.5	25.4	23.6	25.4	22.3	24.3
25.0	26.3	25.1	29.3	28.7	28.2	26.6	27.4	-	24.7
31.3	30.8	29.8	28.7	30.1	30.4	28.4	28.5	28.9	31.6
29.1	29.8	27.7	30.8	28.6	31.5	27.9	28.9	-	31.1
32.9	33.1	33.8	30.6	31.4	33.2	35.1	33.6	30.2	34.6
35.8	31.7	33.1	33.5	32.4	35.6	33.2	31.7	26.8	34.5
36.4	40.4	36.9	36.5	38.0	36.1	36.6	40.1	38.9	37.1
37.4	38.8	37.9	32.7	40.6	38.7	36.8	40.7	29.4	38.7

資料：学校教育課

教育・文化

10) 児童の体位の状況（平均値） 続き

小学校
<座高>

学年	性別	全 国	県	恵那市	中野方	恵那北	飯 地	武 並	三 郷
1	男	64.9	64.6	64.7	64.1	64.2	65.0	64.4	63.9
	女	64.5	64.2	64.1	64.6	64.7	63.9	63.8	64.7
2	男	67.7	67.5	67.0	68.1	69.2	68.7	67.1	67.7
	女	67.3	67.1	66.6	65.5	67.6	67.5	65.3	67.6
3	男	70.3	69.9	69.9	70.0	71.3	69.0	69.6	70.0
	女	70.0	69.3	69.7	69.9	69.4	69.8	68.8	69.6
4	男	72.7	72.6	72.3	72.8	73.1	71.1	72.1	71.7
	女	72.7	72.5	72.7	73.4	72.4	76.6	73.5	76.7
5	男	75.0	74.7	74.6	72.1	74.9	71.8	74.4	75.2
	女	75.9	75.8	75.3	74.8	75.6	78.6	74.6	74.8
6	男	77.6	77.5	77.3	76.3	75.5	77.7	79.1	75.9
	女	79.3	79.1	79.2	78.6	78.8	76.9	78.9	81.3

11) 中学校別学級数、生徒数の推移

注) 教員数は、校長、教頭、養教は除く () は、特別支援学級の数

区 分	平成18年度					平成19年度				
	教員数	学級数	生徒数			教員数	学級数	生徒数		
			男	女	計			男	女	計
恵那東中学校	29	14 (2)	210 (3)	214 (3)	424 (6)	25	13 (1)	226 (3)	205 (2)	431 (5)
恵那西中学校	29	16 (2)	268 (1)	239 (1)	507 (2)	30	15 (1)	269 (3)	228 (1)	497 (4)
恵那北中学校	8	3	50	59	109	10	5 (1)	56 (1)	62	118 (1)
岩邑中学校	12	7 (1)	107 (1)	82 (2)	189 (3)	12	7 (1)	86 (2)	93 (1)	179 (3)
山岡中学校	15	8 (2)	83 (3)	77 0	160 (3)	14	7 (1)	81 (2)	72	153 (2)
明智中学校	14	7 (1)	107 (1)	105 (2)	212 (3)	12	6	97	99	196
串原中学校	7	3	9	9	18	7	3	9	7	16
上矢作中学校	8	4 (1)	30 (2)	29 0	59 (2)	8	4 (1)	34 (1)	28	62 (1)
総 計	122	62 (9)	864 (11)	814 (8)	1,678 (19)	118	60 (6)	858 (12)	794 (4)	1,652 (16)

教育・文化

(単位：cm) 平成22年5月測定

長 島	大 井	大井第二	東 野	岩 邑	山 岡	吉 田	明 智	串 原	上矢作
65.2	65.2	64.2	65.3	65.1	65.3	64.3	63.8	63.8	65.3
64.3	64.6	63.3	65.8	65.0	64.3	62.5	64.6	65.1	63.0
67.1	68.0	66.4	67.1	66.5	66.7	66.8	66.2	-	68.2
66.8	67.1	65.7	65.8	67.4	66.5	65.5	66.1	67.4	66.8
69.7	69.4	70.4	69.8	70.7	69.6	67.0	69.7	66.1	69.3
68.4	70.0	68.5	71.4	71.8	71.1	71.7	70.3	-	69.9
73.3	72.7	72.2	70.9	72.5	72.9	72.4	70.7	71.1	71.8
72.7	72.7	72.0	73.8	71.3	73.1	70.7	71.6	-	74.7
74.6	74.5	74.9	74.2	74.3	75.0	74.5	74.7	75.0	75.8
76.0	74.6	74.4	76.3	75.7	76.5	75.7	73.3	70.9	76.0
76.9	78.0	77.3	77.8	77.2	77.0	76.6	77.4	79.3	78.2
78.7	80.2	79.0	77.5	79.8	78.8	75.8	79.9	74.3	80.3

資料：学校教育課

各年5月1日現在

平成20年度					平成21年度					平成22年度				
教員数	学級数	生徒数			教員数	学級数	生徒数			教員数	学級数	生徒数		
		男	女	計			男	女	計			男	女	計
26	15 (2)	217 (2)	224 (1)	441 (3)	27	14 (1)	234 (1)	243	477 (1)	26	14 (2)	240 (5)	229	469 (5)
27	15 (2)	253 (1)	217 (1)	470 (2)	30	16 (2)	268 (4)	223 (2)	491 (6)	31	15 (2)	249 (5)	215 (1)	464 (6)
10	5 (1)	52 (1)	60	112 (1)	10	5 (1)	59 (1)	55	114 (1)	10	3	56	48	104
14	4 (1)	68 (2)	89	157 (2)	15	7 (1)	60 (2)	99	159 (2)	13	6 (1)	62 (3)	89 (1)	151 (4)
16	8 (2)	80 (3)	75	155 (3)	18	8 (2)	87 (3)	76	163 (3)	16	7 (2)	73 (3)	76	149 (3)
14	7 (1)	88 (1)	92 (1)	180 (2)	14	7 (1)	74 (3)	98 (1)	172 (4)	15	8 (2)	74 (3)	98 (1)	172 (4)
8	3	12	10	22	8	3	11	8	19	9	3	8	12	20
8	3	38	25	63	10	3	29	27	56	9	3	21	23	44
123	60 (9)	808 (10)	792 (3)	1,600 (13)	132	63 (8)	822 (14)	829 (3)	1,651 (17)	129	59 (9)	783 (19)	790 (3)	1,573 (22)

資料：学校教育課

教育・文化

12) 卒業後の状況(中学校)

(単位：人、%) 各年5月1日現在

区 分		平成17年度	平成18年度	平成19年度	平成20年度	平成21年度
卒業生数	総数	566	596	570	508	562
	構成比	100.0	100.0	100.0	100.0	100.0
進学者	総数	562	588	562	502	554
	構成比	99.3	98.7	98.6	98.8	98.6
市内	総数	282	298	290	262	274
	構成比	50.2	50.7	51.6	52.2	49.5
市外	総数	280	290	272	240	280
	構成比	49.8	49.3	48.4	47.8	50.5
教育訓練機関等入学者	総数	-	-	-	-	-
	構成比	-	-	-	-	-
就職者	総数	1	5	1	2	4
	構成比	0.3	0.8	0.2	0.4	0.7
就職進学者	総数	1	-	1	-	-
	構成比	0.3	-	0.2	-	-
無業者	総数	2	3	6	4	4
	構成比	0.4	0.5	1.0	0.8	0.7
その他	総数	-	-	-	-	-
	構成比	-	-	-	-	-

資料：卒業後の状況調査

教育・文化

13) 産業別就職状況(中学校)

(単位：人、%) 各年5月1日現在

区 分		平成18年度	平成19年度	平成20年度	平成21年度	
合 計	計	5	2	2	4	
	地域別	県内	5	2	2	4
		県外	-	-	-	-
第 一 次 産 業	計	1	1	-	-	
	地域別	県内	1	1	-	-
		県外	-	-	-	-
	構成比	20.0	50.0	-	-	
第 二 次 産 業	計	2	-	1	3	
	地域別	県内	2	-	1	3
		県外	-	-	-	-
	構成比	40.0	-	100.0	75.0	
第 三 次 産 業	計	1	1	1	1	
	地域別	県内	1	1	1	1
		県外	-	-	-	-
	構成比	20.0	50.0	100.0	25.0	
上 記 以 外 ・ 不 詳	計	1	-	-	-	
	地域別	県内	1	-	-	-
		県外	-	-	-	-
	構成比	20.0	-	-	-	
県内就職率		100.0	100.0	100.0	100.0	

資料：卒業後の状況調査

教育・文化

14) 生徒の体位の状況（平均値）

中学校
＜身長＞

（単位：cm）平成22年5月測定

学年	性別	全国	県	恵那市	恵那北	恵那西	恵那東	岩 邑	山 岡	明 智	串 原	上矢作
1	男	152.5	152.1	150.7	150.1	150.2	151.0	151.9	150.2	151.9	153.6	149.4
	女	151.9	151.9	151.0	152.6	150.2	151.1	152.1	151.3	151.1	148.5	151.0
2	男	159.7	159.5	158.3	156.5	158.8	158.4	159.1	156.1	160.4	160.0	154.0
	女	154.9	154.9	154.6	156.4	155.6	154.3	152.9	153.9	154.6	152.9	154.2
3	男	165.2	164.9	164.3	165.9	163.7	164.5	164.9	163.8	164.4	163.3	164.4
	女	156.7	156.7	156.1	155.3	155.9	156.3	156.4	155.7	155.6	153.8	159.5

中学校
＜体重＞

（単位：kg）平成22年5月測定

学年	性別	全国	県	恵那市	恵那北	恵那西	恵那東	岩 邑	山 岡	明 智	串 原	上矢作
1	男	44.2	43.2	42.9	43.3	42.7	43.5	41.8	41.1	42.4	43.0	44.9
	女	43.8	43.2	42.2	43.7	40.7	42.9	43.2	42.1	42.7	45.6	40.4
2	男	49.1	48.8	47.5	44.5	47.8	48.3	49.0	44.2	50.2	51.1	42.2
	女	47.3	46.4	46.2	48.3	47.1	46.1	44.5	45.5	45.6	46.6	47.1
3	男	54.3	54.1	53.4	56.8	53.0	53.6	56.3	51.7	52.2	59.8	49.9
	女	50.2	49.4	48.4	50.3	46.9	48.9	47.9	49.2	48.5	49.8	51.4

中学校
＜座高＞

（単位：cm）平成22年5月測定

学年	性別	全国	県	恵那市	恵那北	恵那西	恵那東	岩 邑	山 岡	明 智	串 原	上矢作
1	男	81.3	80.8	80.4	79.8	79.7	80.6	80.4	81.0	81.6	83.1	80.8
	女	82.1	82.0	81.5	82.8	80.6	81.4	81.6	82.7	82.0	80.7	82.0
2	男	84.9	84.7	84.6	83.3	84.6	85.0	85.1	84.3	85.2	85.0	82.4
	女	83.7	83.5	83.5	84.8	83.7	83.1	82.6	84.7	83.7	82.4	83.4
3	男	88.1	87.9	88.1	89.4	87.5	88.4	88.8	88.4	87.4	87.4	88.1
	女	84.8	84.9	84.6	84.0	83.8	84.7	84.8	86.2	84.3	84.6	87.0

資料：学校教育課

教育・文化

15) 卒業後の状況(恵那高等学校)

注)無業者とは、主に進学浪人を指す。

(単位：%) 各年5月1日現在

区 分	卒業生数		進学者		教育訓練機関		就職者		就職進学者		無業者		その他	
	総数	構成比	総数	構成比	総数	構成比	総数	構成比	総数	構成比	総数	構成比	総数	構成比
平成17年度	233	100.0	202	86.7	-	-	4	1.7	-	-	27	11.6	-	-
18年度	240	100.0	217	90.4	-	-	1	0.4	-	-	22	9.2	-	-
19年度	238	100.0	223	93.7	-	-	1	0.4	-	-	14	5.9	-	-
20年度	235	100.0	219	93.2	-	-	1	0.4	-	-	15	6.4	-	-
21年度	237	100.0	221	93.3	-	-	1	0.4	-	-	15	6.3	-	-

資料：卒業後の状況調査

16) 卒業後の状況(恵那農業高等学校)

(単位：%) 各年5月1日現在

区 分	卒業生数		進学者		教育訓練機関		就職者		就職進学者		無業者		その他	
	総数	構成比	総数	構成比	総数	構成比	総数	構成比	総数	構成比	総数	構成比	総数	構成比
平成17年度	144	100.0	58	40.3	-	-	86	59.7	-	-	-	-	-	-
18年度	128	100.0	58	45.3	-	-	78	60.9	-	-	-	-	2	1.6
19年度	143	100.0	57	39.9	-	-	86	60.1	-	-	-	-	-	-
20年度	150	100.0	58	38.7	-	-	92	61.3	-	-	-	-	-	-
21年度	152	100.0	64	42.1	-	-	88	57.9	-	-	-	-	-	-

資料：卒業後の状況調査

17) 卒業後の状況(恵那南高等学校岩村校舎)

(単位：%) 各年5月1日現在

区 分	卒業生数		進学者		教育訓練機関		就職者		就職進学者		無業者		その他	
	総数	構成比	総数	構成比	総数	構成比	総数	構成比	総数	構成比	総数	構成比	総数	構成比
平成17年度	57	100.0	36	63.2	-	-	19	33.3	-	-	-	-	2	3.5
18年度	39	100.0	20	51.3	-	-	19	48.7	-	-	-	-	-	-
19年度	38	100.0	18	47.4	-	-	18	47.4	-	-	-	-	2	5.3
20年度	30	100.0	13	43.3	-	-	16	53.3	-	-	-	-	1	3.3
21年度	-	-	-	-	-	-	-	-	-	-	-	-	-	-

※岩村校舎の卒業生は平成20年度まで。

資料：卒業後の状況調査

18) 卒業後の状況(恵那南高等学校明智校舎)

(単位：%) 各年5月1日現在

区 分	卒業生数		進学者		教育訓練機関		就職者		就職進学者		無業者		その他	
	総数	構成比	総数	構成比	総数	構成比	総数	構成比	総数	構成比	総数	構成比	総数	構成比
平成17年度	107	100.0	31	29.0	-	-	61	57.0	1	0.9	-	-	-	-
18年度	74	100.0	26	35.1	-	-	47	63.5	1	1.4	-	-	-	-
19年度	92	100.0	33	35.9	-	-	59	64.1	-	-	-	-	-	-
20年度	74	100.0	22	29.7	-	-	47	63.5	-	-	-	-	5	6.8
21年度	129	100.0	58	45.0	-	-	65	50.4	-	-	-	-	6	4.6

資料：卒業後の状況調査

教育・文化

19) 産業別就職状況(恵那高等学校)

各年5月1日現在

区分	合計			第一次産業		第二次産業		第三次産業		左以外・不詳		職率 県内就	
	計 (人)	地域別		計 (人)	構成比 (%)	計 (人)	構成比 (%)	計 (人)	構成比 (%)	計 (人)	構成比 (%)		
		県内	県外										
平成17年度	4	2	2	100.0	-	-	-	-	4	100.0	-	-	50.0
18年度	1	1	-	100.0	-	-	-	-	1	100.0	-	-	100.0
19年度	1	1	-	100.0	-	-	-	-	1	100.0	-	-	100.0
20年度	1	1	-	100.0	-	-	1	100.0	-	-	-	-	100.0
21年度	1	1	-	100.0	-	-	-	-	1	100.0	-	-	100.0

資料：卒業後の状況調査

20) 産業別就職状況(恵那農業高等学校)

各年5月1日現在

区分	合計			第一次産業		第二次産業		第三次産業		左以外・不詳		職率 県内就	
	計 (人)	地域別		計 (人)	構成比 (%)	計 (人)	構成比 (%)	計 (人)	構成比 (%)	計 (人)	構成比 (%)		
		県内	県外										
平成17年度	82	65	17	100.0	-	-	44	53.7	36	43.9	2	2.4	79.3
18年度	78	67	11	100.0	-	-	44	56.4	33	42.3	1	1.3	85.9
19年度	86	74	12	100.0	-	-	59	68.6	27	31.4	-	-	86.0
20年度	92	71	21	100.0	1	1.1	62	67.4	28	30.4	1	1.1	77.2
21年度	88	76	12	100.0	-	-	47	53.4	41	46.6	-	-	86.4

資料：卒業後の状況調査

21) 産業別就職状況(恵那南高等学校岩村校舎)

各年5月1日現在

区分	合計			第一次産業		第二次産業		第三次産業		左以外・不詳		職率 県内就	
	計 (人)	地域別		計 (人)	構成比 (%)	計 (人)	構成比 (%)	計 (人)	構成比 (%)	計 (人)	構成比 (%)		
		県内	県外										
平成17年度	19	15	4	100.0	-	-	16	84.2	3	15.8	-	-	78.9
18年度	19	18	1	100.0	-	-	10	52.6	9	47.4	-	-	94.7
19年度	18	11	7	100.0	-	-	11	61.1	7	38.9	-	-	61.1
20年度	16	14	2	100.0	-	-	9	56.3	7	43.8	-	-	87.5
21年度	-	-	-	-	-	-	-	-	-	-	-	-	-

※岩村校舎の卒業生は平成20年度まで。

資料：卒業後の状況調査

22) 産業別就職状況(恵那南高等学校明智校舎)

各年5月1日現在

区分	合計			第一次産業		第二次産業		第三次産業		左以外・不詳		職率 県内就	
	計 (人)	地域別		計 (人)	構成比 (%)	計 (人)	構成比 (%)	計 (人)	構成比 (%)	計 (人)	構成比 (%)		
		県内	県外										
平成17年度	62	36	26	100.0	-	-	31	50.0	31	50.0	-	-	58.1
18年度	48	29	19	100.0	-	-	28	58.3	20	41.7	-	-	60.4
19年度	59	27	32	100.0	-	-	40	67.8	19	32.2	-	-	45.8
20年度	47	29	18	100.0	-	-	30	63.8	17	36.2	-	-	61.7
21年度	65	45	20	100.0	-	-	36	55.4	29	44.6	-	-	69.2

資料：卒業後の状況調査

教育・文化

23) 学校給食の状況

各年5月1日現在

区 分		平成18年度	平成19年度	平成20年度	平成21年度	平成22年度	
市立幼稚園・小中学校及び県立特別支援学校	幼稚園	園 数	3	3	3	3	3
		給食人員	233	240	228	223	197
	小学校	学校数	15	15	15	15	15
		給食人員	3,435	3,402	3,238	3,273	3,244
	中学校	学校数	8	8	8	8	8
		給食人員	1,906	1,806	1,785	1,815	1,727
	特別支援学校	学校数	1	1	1	1	1
		給食人員	92	97	105	119	193
	計	学校数	27	27	27	27	27
		給食人員	5,666	5,545	5,356	5,430	5,356
	職員数 (臨時・公社職員含)		57	58	55	59	60

資料：学校給食センター

教育・文化

24) スポーツ施設の状況

施設名	面積 (㎡)	開設時期	概要
榎ヶ根運動広場	16,000	S53.10	多目的(野球等) 夜間照明
榎ヶ根体育センター	835	S59.3	バレーボール、バスケットボール、卓球等
北運動広場	5,298	S58.10	多目的(野球等) 夜間照明
毛呂窪体育館	708	S56.3	バレーボール、バスケットボール、卓球等
まきがね公園	多目的広場	14,500	S59.10 多目的(ソフトボール・サッカー等) 夜間照明
	野球場	10,728	S60.11 軟式野球
	テニスコート	4,380	S60.11 砂入り人工芝コート6面、夜間照明
	体育館	1,635	S63.4 バレーボール、バドミントン、バスケットボール、卓球、軽スポーツ
弓道場	572	H5.4 近的8人立ち	
大井ふれあい運動広場	4,400	S61.3	ゲートボール、軽スポーツ
東野運動広場	4,175	S61.3	ゲートボール、軽スポーツ
中野方運動広場	5,211	H9.4	多目的(野球等) 夜間照明
岩村グラウンド	23,000	S58.3	多目的(野球・サッカー等) 夜間照明
山岡グラウンド	18,412	S53.10	多目的(野球・サッカー等) 夜間照明
明智グラウンド	18,184	H4.10	多目的(野球・サッカー等) 夜間照明
上矢作山村広場	14,652	S55.9	多目的(野球・サッカー等) 夜間照明 砂入り人工芝コート2面(夜間照明)
山岡B&G海洋センター	1,716	S59.5	アリーナ・武道場・会議室 プール(一般25m、低年齢用)
明智B&G海洋センター	1,051	S57.3	アリーナ・会議室 プール(一般25m)
上矢作体育館	1,415	S55.9	バレーボール、バドミントン、ドッジボール等
上矢作プール	1,131	H9.3	一般・低年齢用25m
山岡テニスコート	840	H11.1	砂入り人工芝コート4面(夜間照明)、壁打練習場
山岡弓道場	160	S56.7	近的6人立ち
明智弓道場	262	S58.10	近的6人立ち
串原弓道場	333	H11.2	近的6人立ち
上矢作弓道場	220	H2.7	近的6人立ち
明智武道館	493	S63.3	剣道1面・柔道1面
ヒマリーマレットゴルフ場	18,000	S11.9	36ホール

資料：スポーツ課

教育・文化

25) スポーツ団体登録数及びスポーツ施設利用者数（総数）の推移

(単位：団体、人)

区分	団体登録		施設利用者数		
	団体	人数	社会教育施設	学校開放施設	利用者合計
平成17年度	287	5,881	361,365	-	361,365
18年度	304	6,008	342,429	-	342,429
19年度	284	5,795	329,658	-	329,658
20年度	348	7,807	209,137	201,370	410,507
21年度	227	12,230	219,503	251,376	470,879

資料：スポーツ課

26) スポーツイベント参加者数の推移

(単位：人)

区分	市民体育大会	スポーツ教室	恵那峡ハーフマラソン	大正村クロスカントリー	レクスポえなフェスティバル	合計
平成17年度	2,227	442	976	2,010	521	6,176
18年度	2,092	694	979	1,727	451	5,943
19年度	2,276	664	1,320	1,812	166 (雨天)	6,072
20年度	2,279	1,511	1,724	1,866	724	8,104
21年度	2,698	1,926	2,403	2,070	1,697	10,794

資料：スポーツ課

27) 岐阜県クリスタルパーク恵那スケート場施設利用者数（総数）の推移

注) 次季までの季間入場者を含む

(単位：人)

区分	夏季	冬季	季間	合計
平成17年度	-	55,334	129	55,463
18年度	10,899	56,462	1,198	68,559
19年度	16,802	46,071	1,091	63,964
20年度	18,420	57,626	1,770	77,816
21年度	16,980	48,379	677	66,036

資料：スポーツ課

教育・文化

28) コミュニティセンター（公民館）設置の状況

注) 利用人員については、平成21年度のもの。

区 分	建設年月	構造・規模	利用人員	職員等	単独・併設別
中央コミュニティセンター	昭和59年3月	鉄筋2階 1,879.21m ²	40,843	館長 1名 職員 2名	複合
中コミュニティセンター	昭和44年9月	鉄筋3階 1,689.00m ²	44,039	館長 1名 主事 1名	複合
東野コミュニティセンター	昭和53年3月	鉄筋2階 1,169.87m ²	10,375	館長 1名 主事 1名	複合
三郷コミュニティセンター	昭和52年3月	鉄筋2階 725.04m ²	8,346	館長 1名 主事 1名	複合
武並コミュニティセンター	平成18年3月	鉄骨平屋 992.16m ²	18,457	館長 1名 主事 1名	複合
笠置コミュニティセンター	昭和55年3月	鉄筋2階 758.47m ²	6,491	館長 1名 主事 1名	単独
中野方コミュニティセンター	平成20年3月	鉄骨2階 (1階駐車場) 1,792.84m ²	10,275	館長 1名 主事 1名	複合
飯地コミュニティセンター	昭和57年3月	鉄筋2階 751.79m ²	6,315	館長 1名 主事 1名	複合
市民会館	昭和44年9月	鉄筋2階 一部3階 1,490.64m ²	25,901	館長 1名 主事 1名	単独
岩村コミュニティセンター	昭和53年6月	鉄筋2階 1,663.40m ²	20,667	館長 1名 主事 1名	単独
山岡コミュニティセンター	昭和60年6月	鉄筋2階 1,149.49m ²	12,886	館長 1名 主事 1名	複合
明智コミュニティセンター	昭和47年3月	鉄筋3階 1,003.3m ²	17,102	館長 1名 主事 1名	単独
串原コミュニティセンター	昭和51年9月	鉄筋3階 1,025.26m ²	2,956	館長 1名 主事 1名	単独
上矢作コミュニティセンター	平成2年3月	鉄筋平屋 1,245.18m ²	7,115	館長 1名 主事 1名	複合

資料：恵那文化センター、社会教育課

教育・文化

29) 図書館利用者数（貸出）の推移

注) 中央図書館については、平成19年3月から平成20年6月まで、開館準備のため休館。 (単位：人)

区 分	平成17年度	平成18年度	平成19年度	平成20年度	平成21年度
中央図書館	36,076	31,808	54,736	75,446	77,433
岩村コミュニティセンター 図書室	1,670	3,240	3,603	3,442	3,178
山岡コミュニティセンター 図書室	413	237	354	462	546
明智コミュニティセンター 図書室	4,369	3,697	2,790	3,169	3,536
串原コミュニティセンター 図書室	631	633	704	489	502
上矢作コミュニティセンター 図書室	588	934	954	1,092	825
計	43,747	40,549	63,141	84,100	86,020

資料：社会教育課

30) 文化会館利用者数の推移

(単位：人)

区 分	平成17年度	平成18年度	平成19年度	平成20年度	平成21年度
文化会館	62,017	60,606	61,481	41,341	64,936
明智かえでホール	16,722	16,781	16,947	19,657	17,759
サンホール 串原	4,856	5,383	5,188	4,465	4,192
計	83,595	82,770	83,616	65,463	86,887

資料：文化課

教育・文化

31) 恵那市の文化財

国指定文化財

種別	名称	員数	所在地	指定等年月日
建造物	武並神社本殿附銘札棟札	1棟	大井町森	H 1. 5. 19
史跡	正家廃寺跡	25,735.92m ²	長島町正家	H13. 8. 13
天然記念物	富田ハナノキ自生地	17a	岩村町富田	T11. 10. 12
	傘岩	1基	大井町奥戸	S 9. 1. 22
	ヒトツバタゴ自生地	2カ所 1,584m ²	笠置町姫栗	T12. 3. 7

県指定文化財

種別	名称	員数	所在地	県指定等年月日	市指定等年月日
建造物	宮之前五輪塔	2基	東野宮之前	S44. 1. 22	H16. 10. 25
	染戸宝篋印塔	1基	東野染戸	〃	〃
	関戸宝篋印塔	1基	大井町根津	〃	〃
	八王子神社社殿	3棟	明智町宮町	S50. 12. 10	〃
絵画	佐藤一斎自讃画像軸	1幅	岩村町坂下	S32. 12. 19	〃
	板絵着色絵馬	7面	明智町宮町	S49. 3. 6	〃
	三宝荒神図	1幅	明智町東町	S50. 7. 17	〃
彫刻	大船神社本殿の彫刻	1軀	上矢作町高井戸	S37. 2. 12	〃
考古資料	無土器時代の石器	3個	長島町正家	S34. 11. 16	〃
	山本栄一蒐集品	410点	東野（おおわご遺跡資料館）	S36. 6. 19	〃
	安江赳夫蒐集品	5,289点	中野方町4区	〃	〃
	八幡神社棟札	4枚	岩村町大路	S43. 8. 6	〃
	岩村城絵図・平面図	各1枚	岩村町本町	〃	〃
有形民俗	大井文楽人形頭	21個	長島町中野	S34. 11. 16	〃
民俗芸能	中山太鼓		串原（中山神社）	S58. 2. 25	〃
	下手向の獅子芝居		山岡町下手向	H 2. 1. 16	〃
	岩村町獅子舞		岩村町	H17. 2. 1	〃
風俗慣習	岩村町秋祭行事		岩村町	S55. 11. 11	〃

教育・文化

種 別	名 称	員 数	所在地	県指定等年月 日	市指定等年月 日
史 跡	岩 村 城 跡	1カ所 8,078m ²	岩村町城山	S32. 12. 19	H16. 10. 25
	一 条 信 能 終 焉 跡	1カ所 504.56m ²	岩村町若宮	〃	〃
	徳 平 古 墳	1基 211m ²	明智町徳平	S33. 12. 14	〃
	久 後 古 墳	1基 1,219m ²	明智町久後	〃	〃
	伝 西 行 塚	1基	長島町中野	S34. 11. 16	〃
	能 万 寺 古 墳 群	9基	〃	〃	〃
	一 里 塚	2基	武並町藤、竹折	〃	〃
	一 里 塚	2基	長島町中野	〃	〃
	大 井 宿 本 陣 跡	1,114m ²	大井町横町	S35. 10. 3	〃
	明 知 城 跡	1カ所 74,423m ²	明智町城山	S39. 12. 8	〃
	知新館正門・釈奠の間 附 孔 子 画 像 軸	1棟・1室 ・1幅	岩村町坂下	S43. 11. 11	〃
	天然 記念物	団 子 ス ギ	1本	明智町大真菰	S32. 12. 19
自生のヒトツバタゴ		4本	明智町新井、大真菰、大庭	S33. 12. 14	〃
大船神社の弁慶杉		1本	上矢作町高井戸	S34. 3. 10	〃
大船神社参道の松並木		4km 336本	〃	〃	〃
笠置山のヒカリゴケ		500m ²	中野方町宇塚	S34. 11. 16	〃
大井ヒトツバタゴ		7本	大井町古瀬	〃	〃
中野方のヒトツバタゴ 自生地		2カ所 2本	中野方町太田、赤又駄	S36. 6. 19	〃
武並のソウセイチク自 生地		500m ²	武並町藤	〃	〃
亀ヶ沢のハナノキ自生 地		1,000m ²	三郷町野井	S38. 9. 10	〃
河 合 の カ ヤ		2本	笠置町河合	S45. 4. 7	〃
正 家 の カ ヤ		1本	長島町正家	〃	〃
ひよもの枝垂れザクラ		1本	串原中沢	S57. 8. 10	〃
中 山 神 社 社 叢		1カ所 9,947m ²	串原中山(中山神社)	S63. 1. 12	〃

教育・文化

市指定文化財

種 別	名 称	員 数	所 在 地	指定等年月日
建 造 物	染 戸 五 輪 塔	8基	東野染戸	H16.10.25
	長 屋 門	1棟	大井町豎町	〃
	御 所 の 前 五 輪 塔 群	13基	大井町道昌田	〃
	竹 折 の 石 幢	1基	武並町竹折	〃
	供 養 塔	1基	中野方町井尻	〃
	毛 呂 窪 の 石 幢	1基	笠置町毛呂窪	〃
	東 野 の 石 幢	1基	東野松ノ木	〃
	滝 坂 観 音 寺 本 堂	1棟	明智町滝坂	〃
	熊 野 神 社 舞 台	1棟	明智町野志	〃
	三 宅 家	1棟	明智町東山	〃
	竜 現 寺 跡 の 宝 篋 印 塔	2基	笠置町河合	〃
	天 長 寺 の 宝 篋 印 塔	1基	三郷町野井	〃
	正 家 の 石 幢	1基	長島町正家	〃
	河 合 の 石 幢	1基	笠置町河合	〃
	毛 呂 窪 の 宝 篋 印 塔	1基	笠置町毛呂窪	〃
	串 原 郷 土 館	1棟	串原大野	〃
	銀 幣 社 南 宮 神 社	1棟	明智町大田	〃
	八 王 子 神 社 本 殿	1棟	串原中沢	〃
	八 王 子 神 社 鳥 居	1基	〃	〃
	木 村 邸	3棟	岩村町本町	〃
	土 佐 屋	4棟	〃	〃
	大 船 神 社 拝 殿	1棟	上矢作町高井戸	〃
	古 山 家 住 宅	5棟	大井町上本町	〃
	岩 村 藩 鉄 砲 鍛 冶 加 納 家	1棟	岩村町新道	〃
	林 昌 寺 鐘 楼 門	1棟	山岡町久保原	〃
	銀行蔵(明智郷土館・日本大正村資料館)	2棟	明智町本町	〃
	浄 光 寺	2棟	岩村町本町	〃
勝 川 家	5棟	〃	〃	
浅 見 家	4棟	〃	〃	
絵 画	絹本金泥絵弥陀三尊来迎図	1幅	明智町横通安主	〃
	絵 馬 繫 ぎ 馬	1面	岩村歴史資料館	〃
	絵 馬 樹 上 の 鷲	1面	〃	〃
	絵 馬 七 福 神	1面	〃	〃
	絵 馬 繫 ぎ 馬	1面	〃	〃
	絵 馬 牽 き 馬	1面	〃	〃
	絵 馬 牽 き 馬	1面	〃	〃

教育・文化

種 別	名 称	員 数	所 在 地	指定等年月日
絵 画	絵 馬 繫 ぎ 馬	1面	岩村歴史資料館	H16.10.25
	絵 馬 日 の 出 鶴	1面	〃	〃
	絵 馬 日 の 出 鶴	1面	〃	〃
	絵 馬 繫 ぎ 馬	1面	〃	〃
	絵 馬 日 の 出 鶴	1面	〃	〃
	絵 馬 牽 き 馬	1面	〃	〃
	絵 馬 牽 き 馬	1面	〃	〃
	絵 馬 日 の 出 鶴	1面	〃	〃
	絵 馬 日 の 出 鶴	1面	〃	〃
	絵 馬 繫 ぎ 馬	1面	〃	〃
	山 越 三 尊 画 像 軸	3幅	岩村町(隆崇院)	〃
	下田良子地藏堂の絵天井	1式84枚	明智町下田良子	〃
	灯 を 持 つ 乙 女	1幅	明智町野志	〃
	象 先 和 尚 の 像	1幅	明智町杉平(安住寺)	〃
	涅槃 槃 図	1幅	串原木根(黄梅院)	〃
	串 原 村 絵 図	1幅	串原大野(串原郷土館)	〃
	絵 馬 ミ サ キ 狐	1面	岩村歴史資料館	〃
	八方睨みの龍の絵天井	1面	上矢作町(円頂寺)	〃
	仏 涅槃 槃 図	1幅	飯地町(自法寺)	〃
	仏 涅槃 槃 図	1幅	三郷町佐々良木(常久寺)	〃
釈 迦 十 六 善 神 像	1幅	〃	〃	
仏 涅槃 槃 図	1幅	大井町(長国寺)	〃	
仏 涅槃 槃 図	1幅	長島町正家(円通寺)	〃	
上 村 絵 図	1幅	上矢作町漆原	〃	
彫 刻	加 藤 景 廉 公 木 像	1躯	岩村町大路	〃
	大 通 寺 聖 観 音 像	1躯	岩村町大通寺	〃
	乗 政 寺 阿 弥 陀 三 尊 像	3躯	〃	〃
	閻 魔 大 王	1躯	笠置町毛呂窪	〃
	銅 造 阿 弥 陀 如 来 坐 像	2躯	明智町の場	〃
	釈 迦 牟 尼 仏 像 他 20 体	21躯	岩村町殿町	〃
	弥 勤 菩 薩 像	1躯	明智町野志	〃
	沢 尻 の 双 体 道 祖 神	1躯	飯地町沢尻	〃
	木 彫 三 十 三 体 仏	座像11躯 立像23躯	串原柿畑(極楽寺)	〃
	木彫十一面観音立像(含体内仏)	1躯	〃	〃
	な ぶ り 仏	12躯	串原木根	〃
	狛 犬	1対	串原中山(中山神社)	〃
	木 造 十 一 面 観 音 立 像	1躯	三郷町野井(威代寺)	〃

教育・文化

市指定文化財

種 別	名 称	員 数	所 在 地	指定等年月日
彫 刻	木造十一面観音坐像	1軀	大井町(東禅寺)	H16.10.25
	木造不動明王立像	1軀	三郷町野井(天長寺)	〃
	木造達磨大師坐像	1軀	三郷町佐々良木(常久寺)	〃
	木造地藏菩薩半伽像	1軀	〃	〃
	阿 弥 陀 如 来	1軀	串原大野	〃
	釈迦如来坐像	1軀	三郷町野井(天長寺)	〃
	體 巖 雲 怨 坐 像	1軀	大井町(長国寺)	〃
	三 十 三 所 観 音	1基	串原大野	〃
	六 字 名 号 塔	3基	串原岩倉	〃
	石造三十三観音	33軀	串原柿畑	〃
	石造三十三観音	33軀	串原木根	〃
	石造三十三観音	33軀	串原松本	〃
	木造薬師如来座像	1軀	山岡町久保原	〃
	木造鳥枢沙摩明王立像	1軀	上矢作町(萬光寺)	〃
	木造馬頭観音立像	1軀	〃	〃
	木造蚕霊神立像	1軀	〃	〃
	木造観音菩薩坐像	1軀	上矢作町(円頂寺)	〃
	木造聖観音菩薩坐像	1軀	〃	〃
	木造薬師如来立像	1軀	〃	〃
	木造釈迦如来坐像	1軀	上矢作町(玉泉寺)	〃
	木造釈迦如来坐像	1軀	〃	〃
	木造地藏菩薩坐像	1軀	〃	〃
木造聖観音菩薩坐像	1軀	上矢作町(萬光寺・円頂寺)	〃	
木造飯綱権現立像	1軀	〃	〃	
木造三十三応現神立像	1軀	〃	〃	
工 芸 品	武並神社古神輿	1基	岩村歴史資料館	〃
	武並神社神輿	1基	岩村町一色	〃
	釈迦涅槃像刺繍画軸	1幅	岩村町殿町	〃
	松平乗蒞公着用具足	1式	岩村歴史資料館	〃
	加納富右衛門造火縄銃	1丁	岩村町飯羽間	〃
	藤原信昌作槍	1本	〃	〃
	松平乗寿公着用具足	1式	岩村歴史資料館	〃
	殿 鐘	1口	岩村町殿町	〃
	銅 製 花 瓶	1個	中野方町(中野方コミュニティーセンター)	〃
	陶 製 狛 犬	1対	三郷町椋実	〃
	殿 鐘	1口	上矢作町下	〃

教育・文化

種 別	名 称	員 数	所 在 地	指定等年月日
書 跡	蓮 如 上 人 真 筆	1幅	東野（宗久寺）	H16.10.25
	佐藤一斎書天瀑山題詞	1幅	岩村歴史資料館	〃
	林述斎書半畝池詩	1幅	〃	〃
典 籍	英 和 対 訳 袖 珍 辞 書	1冊	岩村歴史資料館	〃
	英 和 対 訳 袖 珍 辞 書	1冊	〃	〃
	櫻花図譜・花菖蒲図譜	4冊	〃	〃
	三 好 学 授 業 日 誌	1冊	〃	〃
古 文 書	武 並 神 社 寛 永 棟 札	1枚	岩村歴史資料館	〃
	中切津島神社慶長棟札	1枚	岩村町飯羽間	〃
	岩 村 藩 領 図	1幅	岩村歴史資料館	〃
	岩 村 藩 領 民 御 法 度	1巻	〃	〃
	藩 士 歴 世 略 譜	4冊	〃	〃
	岩 村 藩 朱 印 状 ・ 目 録	1対	〃	〃
	岩 村 藩 領 地 目 録	1枚	〃	〃
	岩 村 藩 朱 印 状 ・ 目 録	1対	〃	〃
	岩 村 藩 朱 印 状 ・ 目 録	1対	〃	〃
	岩 村 藩 朱 印 状 ・ 目 録	1対	〃	〃
	岩 村 藩 朱 印 状 ・ 目 録	1対	〃	〃
	明 知 陣 屋 文 書	472枚	明智町東山	〃
	宗 門 帳	1式	上矢作町漆原	〃
上 村 中 差 出 帳	1冊	〃	〃	
考 古 資 料	飯 地 コ レ ク シ ョ ン	2,122点	飯地コミュニティセンター	〃
	御 物 石	1個	串原コミュニティセンター	〃
	三彩陶器（正家廃寺）	43点	長島町正家	〃
	三輪玉（千田17号古墳）	1点	〃	〃
	甕棺（大野吾遺跡）	1点	東野（おおわご遺跡資料館）	〃
	石 冠	1個	串原森上	〃
	道 下 遺 跡 土 偶	1体	上矢作町漆原	〃
猿 投 灰 釉 長 頸 瓶	1個	〃	〃	
歴 史 資 料	岩 村 城 絵 図	1幅	三郷町野井	〃
	大 円 寺 井 戸 囲	1点	岩村歴史資料館	〃
	紙 本 六 字 名 号 帳	1幅	岩村町殿町	〃
	八 幡 神 社 の 棟 札	1枚	三郷町椋実	〃
	長 国 寺 の 馬 具	1式	大井町（長国寺）	〃
	野井村絵図 附村絵図2枚	3幅	三郷町野井	〃
	屋 敷 町 屋 分 間 図	1枚	岩村歴史資料館	〃

教育・文化

市指定文化財

種 別	名 称	員 数	所 在 地	指定等年月日
歴 史 資 料	濃州岩村城并居屋敷家中屋敷町屋敷絵図	1枚	岩村町殿町	H16.10.25
	美濃国恵奈郡長田村検地帳	23枚	長島町永田	〃
	太 政 官 の 高 札	2枚	明智町東方	〃
	太 政 官 の 高 札	1枚	明智町小泉	〃
有 形 民 俗	大 井 文 楽 人 形 頭	11個	長島町中野	〃
	重 箱 獅 子	1対	三郷町野井	〃
民 俗 芸 能	め れ た 囃 子		中野方町笠置神社	〃
	劍 の 舞		笠置町毛呂窪	〃
	横 道 獅 子 舞		上矢作町横道	〃
	雅 楽		岩村公民館	〃
	明 智 太 鼓		明智町宮町	〃
	浅 間 七 福 万 歳		大井町岡瀬沢	〃
	獅 子 舞		大井町長島	〃
	串 原 歌 舞 伎		串原	〃
	山 岡 歌 舞 伎		山岡町上手向	〃
	大 井 文 楽		大井町	〃
大 井 栄 舞		大井町	〃	
風 俗 慣 習	太 子 講		明智町	〃
	送 り 神		大井町御所の前	〃
	爪 切 地 蔵 尊 奉 納 煙 火		山岡町久保原	〃
史 跡	竹 折 古 墳 群	6基	武並町竹折	〃
	石 棺	1基	長島町久須見	〃
	千 田 古 墳 群	28基	〃	〃
	能 万 寺 古 墳 群	2基	長島町中野	〃
	大 崎 古 墳	1基	〃	〃
	乗 政 寺 山 藩 主 墓 地	1ヵ所	岩村町殿町	〃
	石 室 千 体 仏	1式	岩村町一色	〃
	城 内 八 幡 宮 跡	1ヵ所	岩村町城山	〃
	武 並 神 社 跡	1ヵ所	岩村町武並山	〃
	希 菴 塚	1ヵ所	岩村町飯羽間	〃
	経 塚 丹羽氏純供養塔	1基	岩村町矢田	〃
	経 塚 丹羽氏純室供養塔	1基	〃	〃
	経 塚 丹羽勘十郎供養塔	1基	〃	〃
	経 塚 松平真乗供養塔	1基	岩村町殿町	〃
	経 塚 松平松樹院供養塔	1基	〃	〃
経 塚 松平乗國供養塔	1基	〃	〃	

教育・文化

種 別	名 称	員 数	所 在 地	指定等年月日
史 跡	経塚 松平乗友供養塔	1基	〃	H16.10.25
	吉 田 川 経 塚	1基	岩村町富田	〃
	旧大成小学校裏経塚	1基	岩村町飯羽間	〃
	打 杭 経 塚	1基	岩村町富田	〃
	分 根 経 塚	1基	〃	〃
	天 王 山 経 塚	1基	岩村町一色	〃
	偕 楽 山 経 塚	1基	岩村町菅沼	〃
	大 将 陣	1ヵ所	岩村町大将陣	〃
	大 将 塚	1ヵ所	〃	〃
	橋 本 祐 三 郎 首 塚	1基	岩村町富田	〃
	蓮 華 寺 古 墳 群	9基	大井町蓮華寺	〃
	長 興 寺 礎 石	1基	大井町（長国寺）	〃
	田 尻 古 墳 群	4基	武並町藤田尻	〃
	上ノ洞古墳群	3基	武並町藤上之洞	〃
	プレ縄文遺跡	1ヵ所	笠置町姫栗	〃
	メ ン ヒ ル	1基(2本)	〃	〃
	永 田 古 墳	1基	長島町永田	〃
	メ ン ヒ ル	1基(2本)	長島町鍋山	〃
	積 石 塚 群	13基	長島町正家	〃
	下 紺 屋 古 墳	1基	三郷町佐々良木	〃
	佐々良木古墳群	2基	〃	〃
	長 根 古 墳	1基	三郷町野井	〃
	森 山 古 墳 群	7基	〃	〃
	北 山 古 墳 群	8基	〃	〃
	永 田 窯 跡	1基	長島町永田	〃
	大 井 城 跡	1ヵ所	大井町城の欠	〃
	伝西行庵跡（竹林庵）	1ヵ所	東野山本	〃
	伝西行庵跡（梅露庵）	1ヵ所	長島町永田	〃
	伝西行庵跡（松林庵）	1ヵ所	三郷町野井	〃
	偕 楽 山	1ヵ所	岩村町菅沼	〃
	大 円 寺 跡	1ヵ所	岩村町富田	〃
	正 家 古 窯 跡	1基	長島町正家	〃
	遠 山 塚	1基	上矢作町漆原	〃
	経 塚	1基	山岡町馬場山田	〃
	爪 切 地 蔵	1ヵ所	山岡町久保原	〃
	瑠 璃 光 寺 跡	1ヵ所	〃	〃

教育・文化

市指定文化財

種 別	名 称	員 数	所 在 地	指定等年月日
史 跡	経 塚	1基	山岡町田代	H16.10.25
	石 仏 群 と 檜 の 木	1ヵ所	〃	〃
	石 の か り と	1ヵ所	山岡町釜屋	〃
	経 塚 (円 蔵 寺 跡)	1ヵ所	山岡町下手向	〃
	石 灯 籠	1基	〃	〃
	隠 し 観 音 碑	1基	〃	〃
	大 音 寺 1 号 古 墳	1基	山岡町田沢	〃
	土 岐 坂 第 1 号 古 墳	1基	山岡町下手向	〃
	平 古 墳	1基	〃	〃
	大 久 手 古 墳	1基	山岡町馬場山田	〃
	平 坂 古 墳	1基	山岡町久保原	〃
	端 田 第 1 号 古 墳	1基	〃	〃
	姥 石 の 石 仏 群	7基	山岡町田沢	〃
	福 平 石 仏 群	18基	山岡町久保原	〃
	黒 羽 根 の 石 仏 群	16基	山岡町上手向	〃
	折 立 の 石 仏 群	14基	山岡町釜屋	〃
	円 通 寺 の 石 仏 群	1ヵ所	山岡町原	〃
	観 音 堂 の 石 仏 群	6基	山岡町田代	〃
	寺 尾 の 三 十 三 観 音	34基	山岡町馬場山田	〃
	経 塚	1基	山岡町田代	〃
	薬 師 堂 と 柵	1基	山岡町馬場山田	〃
	姥 石 の 古 墳	1基	〃	〃
	扇 田 の 古 墳	1基	山岡町上手向	〃
	山岡廃寺(手向廃寺)	1ヵ所	〃	〃
	武 家 屋 敷 跡	1ヵ所	山岡町田沢	〃
	旗 本 遠 山 氏 累 代 の 墓	10基	明智町東山	〃
	遠 山 景 行 の 墓	1基	明智町杉平	〃
	経 塚 古 墳	1基	明智町野志	〃
	荒井古墳(若王子古墳)	1基	明智町新井	〃
	お茶屋場跡と松並木跡	1ヵ所 1,000㎡	三郷町野井	〃
	田 良 子 五 輪 塔 群	1ヵ所	明智町上田良子	〃
	石 鳥 居	1基	山岡町馬場山田	〃
	土 岐 坂 2 号 古 墳	1基	山岡町下手向	〃
	加 見 屋 古 墳	1基	〃	〃

教育・文化

種 別	名 称	員 数	所 在 地	指定等年月日
史 跡	與 運 橋	1基	山岡町田代	H16.10.25
	小 箸 原 古 墳	1基	岩村町飯羽間	〃
	寺 屋 敷 古 墳	1基	〃	〃
	半 の 木 古 墳	1基	〃	〃
	駒ヶ洞古墳1号	1基	〃	〃
	駒ヶ洞古墳2号	1基	〃	〃
	柳が坪古墳	1基	〃	〃
	広見古墳1号	1基	〃	〃
	広見古墳2号	1基	〃	〃
	広見古墳3号	1基	〃	〃
	与十郎分古墳	1基	〃	〃
	上の平古墳1号	1基	岩村町富田	〃
	上の平古墳2号	1基	〃	〃
	上の平古墳3号	1基	〃	〃
	上の平古墳4号	1基	〃	〃
	上平古窯跡	1基	岩村町飯羽間	〃
	貞享道標・安永道標	2基	岩村町新町	〃
	行者像（三体）及び石窟	1カ所 90m ²	明智町吉良見	〃
	不動明王碑文	1基	山岡町田代	〃
	おしゃくじさんのカヤ	1カ所	明智町東方	〃
	殿垣内の供養塔群	4基	明智町吉良見	〃
	おしゃぐりさん	1カ所	明智町大舟	〃
	春日大明神	1カ所	明智町安主	〃
御所垣内の五輪塔群	3カ所	明智町才坂	〃	
名 勝	天 瀑 山	1カ所	岩村町高松	〃
	喉 の 滝	1カ所	上矢作町達原	〃
	飯 高 観 音	1カ所	山岡町馬場山田	〃
	左 鞆 に 右 刀	1カ所	串原閑羅瀬	〃
天然記念物	マダラカワタケ		中野方町新畑	〃
	ヤダケ		中野方町鷹の巣	〃
	クマガヤ草		中野方町橋立	〃
	水汲場ハナノキ自生地	3本	飯地町市政	〃
	野井三谷のハナノ木自生地		三郷町野井	〃
	藤のカヤの木	1本	武並町藤	〃
	大平の福寿草	1カ所	上矢作町達原	〃

教育・文化

市指定文化財

種 別	名 称	員 数	所 在 地	指定等年月日
天然記念物	新 田 の 桜	1本	上矢作町本郷	H16.10.25
	島 の 大 杉	1本	上矢作町島	〃
	櫃ヶ沢の甌穴	6カ所	上矢作町達原	〃
	銀 杏 木	1本	山岡町田沢	〃
	大 杉 (庚 申 杉)	1本	〃	〃
	枝 垂 柿	1本	山岡町馬場山田	〃
	馬 場 桜	1本	〃	〃
	梅 (臥 龍 梅)	1本	〃	〃
	大 杉 (参 道 杉)	1本	山岡町久保原	〃
	櫃 木	1本	〃	〃
	逆 さ 柳	1本	山岡町下手向	〃
	ハナノ木 (群生地)	1カ所	〃	〃
	ハナノ木 (群生地)	31本	〃	〃
	ハナノ木 (群生地)	1カ所	〃	〃
	ハナノ木 (群生地)	1カ所	〃	〃
	ヒ ト ツ バ タ ゴ	1本	〃	〃
	櫃 木	1本	山岡町田代	〃
	船 岩	1個	山岡町下手向	〃
	大 杉	1本	山岡町上手向	〃
	ハナノ木 (群生地)	80本	山岡町久保原	〃
	楡	1本	〃	〃
	観音堂のイチイ	2本	明智町門野	〃
	門野神社のカヤ	1本	〃	〃
	滝坂観音堂の枝垂れ桜	1本	明智町滝坂	〃
	上田薬師堂のサルスベリ	1本	明智町上田	〃
	中切津島神社大杉	2本	岩村町飯羽間	〃
	前平のいちょう	1本	飯地町前平	〃
	南のかや	2本	飯地町南	〃
	五明のみみ	1本	飯地町五明	〃
	奥屋のかし	5本	飯地町奥屋	〃
	土々ヶ根のしだれザクラ	1本	大井町土々ヶ根	〃
	佐々良木中坪の檜	1本	三郷町佐々良木	〃
飯地町大根シデコブシ自生地	290本 9,040㎡	飯地町大根	〃	
大円寺ハナノキ	1本	岩村町富田	〃	
シデコブシ自生地	1カ所 10本	岩村町飯羽間	〃	

教育・文化

種 別	名 称	員 数	所 在 地	指定等年月日
天然記念物	釜 井 の 大 ま き	1本	串原釜井	H16. 10. 25
	住 畑 の 大 杉	1本	串原大野	〃
	千 田 の ヒ ト ツ バ タ ゴ	1本	長島町久須見	〃
	保古の湖のゴヨウツツジ自生地	38本 20,600㎡	東野保古山	〃
	猿投神社のヒトツバタゴ	1本	明智町上田	〃
	萩 原 の 大 栃	1本	上矢作町飯田洞	〃
	大 馬 渡 の 大 杉	1本	上矢作町漆原	〃
	杉平八幡神社の大杉	1本	明智町杉平	〃
八斗蒔の彼岸ザクラ	1本	明智町常盤町	〃	

国選定重要伝統的建造物群保存地区

種 別	名 称	員 数	所 在 地	選定等年月日
伝統的建造物群保存地区	恵那市岩村町本通り伝統的建造物群保存地区	14.6ha	岩村町本町二丁目の全域、本町三丁目の全域、本町一丁目の一部、本町四丁目の一部、本町五丁目の一部、柳町の一部、西町二丁目の一部、朝日町の一部、新町一丁目の一部、新町二丁目の一部、西町一丁目の一部	H10. 4. 17

国登録文化財

種 別	名 称	員 数	所 在 地	登録等年月日
建 造 物	日本大正村役場 (旧明智町役場)	1棟	明智町宮町	H12. 4. 28
	旧恵那市役所飯地事務所庁舎	1棟	飯地町	H20. 10. 23
	旧恵那市役所飯地事務所サイレン塔	1基	飯地町	H20. 10. 23
	旧飯地公民館(五毛座)	1棟	飯地町	H22. 1. 15

14 司法・警察・消防

1) 刑法犯の推移

注) 交通業過を除く。恵那警察署と岩村警察署は平成18年に統合。
平成15年～17年は恵那警察署と岩村警察署の合算数値である。

区 分	刑法犯 発生件数	検挙数		刑 法 犯 発 生 件 数 内 訳 (検 挙 数)					
		件数	人数	凶悪犯	粗暴犯	窃 盗	知能犯	風俗犯	その他
平成15年	976	155	104	3 (2)	15 (13)	820 (124)	19 (15)	3 (1)	116 (3)
16年	760	203	140	4 (3)	16 (15)	581 (151)	40 (8)	7 (2)	112 (24)
17年	687	136	115	4 (4)	20 (13)	535 (80)	32 (7)	7 (1)	89 (12)
18年	499	161	91	4 (1)	14 (10)	367 (135)	10 -	0 -	104 (15)
19年	402	109	82	1 (2)	5 (5)	280 (75)	16 (7)	2 (4)	98 (16)
20年	429	306	68	1 (2)	11 (8)	310 (258)	28 (23)	1 (2)	78 (13)
21年	422	246	81	1 (1)	15 (12)	269 (244)	24 (10)	1 (1)	112 (9)
22年	402	64	52	1 -	5 (5)	313 (45)	8 -	3 (2)	72 (12)

資料：恵那警察署

2) 少年補導の状況

注) 恵那警察署と岩村警察署は平成18年に統合。

(単位：人、%)

区 分	刑法犯少年 (触法除く)	触法少年	特別法犯 少 年 (触法除く)	ぐ犯不良 行為少年	合 計	対前年度比 増 加 率
平成18年	21	4	1	419	445	△ 43.2
19年	19	2	3	324	348	△ 21.8
20年	17	4	3	271	295	△ 15.2
21年	35	10	1	240	286	△ 3.0
22年	7	11	1	223	242	△ 18.2

資料：恵那警察署

3) 行為別少年補導状況

注) 恵那警察署と岩村警察署は平成18年に統合。

(単位：人)

区 分	総 数	怠 学 怠 業	不純異 性交遊	飲 酒	喫 煙	不健全 娯 楽	不 良 交 遊	深 夜 徘徊	家 出	薬 物 乱 用	その他
平成18年	419	2	3	17	246	3	4	80	3	-	61
19年	324	5	-	6	254	-	1	45	-	-	13
20年	271	2	-	13	172	1	2	46	-	-	35
21年	240	1	-	3	125	-	2	86	-	-	23
22年	223	-	-	3	91	-	-	120	-	-	9

資料：恵那警察署

4) 学職別少年補導状況

注) 平成22年中

(単位：人)

学職別 男女別 行為別	小学生以下		中学生		高校生		大学生		その他学生		有職		無職		計	
	男	女	男	女	男	女	男	女	男	女	男	女	男	女	男	女
飲酒	-	-	-	-	2	-	-	-	-	-	1	-	-	-	3	-
喫煙	-	-	1	-	15	2	1	-	-	1	43	1	27	-	87	4
深夜徘徊	-	-	6	4	21	5	-	-	1	-	44	3	30	6	102	18
不良交遊	-	-	-	-	-	-	-	-	-	-	-	-	-	-	-	-
怠学	-	-	-	-	-	-	-	-	-	-	-	-	-	-	-	-
家出	-	-	-	-	-	-	-	-	-	-	-	-	-	-	-	-
不純異性交遊	-	-	-	-	-	-	-	-	-	-	-	-	-	-	-	-
不健全娯楽	-	-	-	-	-	-	-	-	-	-	-	-	-	-	-	-
暴走行為	-	-	-	-	-	-	-	-	-	-	1	-	-	1	1	1
乱暴喧嘩	-	-	-	-	-	-	-	-	-	-	-	-	-	-	-	-
その他	-	-	3	-	4	-	-	-	-	-	-	-	-	-	7	-
合計	-	-	10	4	42	7	1	-	1	1	89	4	57	7	200	23

資料：恵那警察署「恵那の安全」

5) 交通事故の推移

注) 恵那警察署と岩村警察署は平成18年に統合
平成15年～17年は恵那警察署と岩村警察署の合算数

各年12月末現在

区分	平成15年	平成16年	平成17年	平成18年	平成19年	平成20年	平成21年	平成22年
発生件数	237	257	253	234	213	227	185	179
死者	5	6	5	0	9	2	1	6
負傷者	339	375	322	316	279	306	252	233

資料：恵那警察署「恵那の安全」

司法・警察・消防

6) 地区別交通事故発生状況

注) () は、事故死者数

各年12月末現在

区 分	平成	平成	平成	平成	平成	平成	平成	平成
	15年	16年	17年	18年	19年	20年	21年	22年
大井町	57	79	74	62	63	54	58	35 (1)
長島町	63 (3)	67 (1)	74 (4)	76	68 (2)	65 (1)	50 (1)	78 (2)
東野	9	9	12	9	5	9	9	7 (1)
三郷町	5	4	5	5	4	9	7	5
武並町	20	30 (3)	20	20	26 (2)	18	17	18
笠置町	3	4	5	2	3 (1)	3	2	2
中野方町	2	-	6	2	1	-	2	-
飯地町	-	1	-	1	1	1	-	-
岩村町	20	20	20	22	15	21 (1)	10	18 (2)
山岡町	27	15 (1)	11	12	10	12	13	8
明智町	19 (2)	13 (1)	14	13	5 (2)	14	8	5
串原	6	7	5 (1)	3	5 (1)	7	1	1
上矢作町	6	8	7	7	7 (1)	14	8	2
総 計	237 (5)	257 (6)	253 (5)	234 (0)	213 (9)	227 (2)	185 (1)	179 (6)

資料：恵那警察署「恵那の安全」

7) 消防施設の状況

注) 平成15年度は現在の市町村境域に基づき組み替えたもの。

区 分	消防本部・署								消 防 団			消防用水利			無線局数				
	指 揮 車	消 防 ボ ン プ 自 動 車	自 水 槽 付 き 消 防 ボ ン プ 車	化 学 消 防 自 動 車	水 小 型 動 力 ボ ン プ 車	救 助 工 作 車	救 急 自 動 車	消 防 ボ ン プ 自 動 車	小 型 動 力 ボ ン プ 積 載 車	小 型 動 力 ボ ン プ	消 火 栓	防火水槽		そ の 他 の 水 利	固 定 局 (基 地 局)	移 動 局			
												40	20				そ の 他 の 水 利	固 定 局 (基 地 局)	移 動 局
												m3 以 上	m3 以 下						
平成17年度	2	-	4	1	3	2	6	27	70	71	689	295	57	177	5	53			
18年度	2	-	4	1	3	2	6	27	67	70	733	298	57	177	5	51			
19年度	2	-	4	1	3	2	6	27	67	70	767	300	56	175	5	51			
20年度	2	-	4	1	3	2	6	27	66	67	818	302	55	175	6	48			
21年度	2	-	4	1	3	2	6	28	64	67	831	304	54	175	6	50			

資料：消防年報（消防本部）

8) 消防組織の状況

区 分	消防本部・署			消 防 団				女性 防火 クラブ	少年 消防 クラブ	幼年 消防 クラブ
	置 消 防 本 部 署 設 況	消防吏員		消 防 団 数	分 団 数	団 員 数				
		定 員	実 員			定 員	実 員			
平成18年	5	88	88	1	13	1,420	1,290	269	153	647
19年	4	88	82	1	13	1,420	1,307	245	156	153
20年	4	88	79	1	13	1,420	1,267	234	142	155
21年	4	88	79	1	13	1,420	1,222	229	142	151
22年	4	88	79	1	13	1,420	1,222	229	142	116

資料：消防年報（消防本部）

9) 火災原因別発生状況

区 分	総 数	たき火	電気配線	コタツ	タバコ	取 灰	ストーブ	煙 突	その他
平成18年	29	6	-	-	1	-	-	-	22
19年	44	18	-	-	3	-	-	-	23
20年	47	8	1	-	4	-	4	1	29
21年	36	14	1	-	2	-	1	2	16
22年	36	11	-	-	2	-	1	-	22

資料：消防年報（消防本部）

10) 火災の状況

注) ()は中津川市蛭川内

区 分		平成18年	平成19年	平成20年	平成21年	平成22年
火 災 件 数		33 (4)	44 -	47 -	36 -	36 -
火 災 種 別	建物火災	13 (1)	16 -	21 -	12 -	17 -
	林野火災	2 (1)	6 -	2 -	3 -	4 -
	車両火災	5 (1)	5 -	9 -	4 -	2 -
	その他火災	13 (1)	17 -	15 -	17 -	13 -
損 害 額 (千円)		167,344 (2,150)	11,239 -	58,534 -	42,040 -	16,179 -
焼 損 面 積	建物(m ²)	1,801 (32)	789 -	1,711 -	504 -	486 -
	林野(a)	9 (1)	50 -	27 -	19 -	12 -
	その他(a)	72 (8)	17 -	54 -	43 -	42 -
死 者(人)		1	1	3	2	2
負 傷 者(人)		4 (1)	4 -	7 -	5 -	6 -
り災世帯数		9 (1)	7 -	18 -	12 -	16 -
り災人員		18 (6)	24 -	43 -	35 -	38 -

資料:消防年報(消防本部)

11) 地区別火災発生及び損害額の状況

注) 中央自動車道における火災を含んでいない。

区 分		全 域		大 井 町		長 島 町	
			構成比		構成比		構成比
平成18年	件 数	29	100.0	7	24.1	5	17.2
	損害額	165,194	100.0	11,960	7.2	118	0.1
19年	件 数	42	100.0	8	19.0	9	21.4
	損害額	10,175	100.0	3,714	36.5	4,684	46.0
20年	件 数	46	100.0	8	17.4	9	19.6
	損害額	52,483	100.0	8,038	15.3	1,718	3.3
21年	件 数	36	100.0	5	13.9	4	11.1
	損害額	42,040	100.0	13,282	31.5	3,972	9.4
22年	件 数	35	100.0	4	11.4	3	8.6
	損害額	15,779	100.0	1,798	11.4	313	2.0

区 分		中野方町		飯 地 町		岩村町	
			構成比		構成比		構成比
平成18年	件 数	-	0.0	-	0.0	6	20.7
	損害額	-	0.0	-	0.0	1,734	1.0
19年	件 数	-	0.0	1	2.4	5	11.9
	損害額	-	0.0	0	0.0	237	2.3
20年	件 数	1	2.2	0	0.0	9	19.5
	損害額	0	0.0	0	0.0	16,380	31.2
21年	件 数	2	5.6	1	2.7	5	13.9
	損害額	-	0.0	-	0.0	5,337	12.7
22年	件 数	-	0.0	1	2.8	4	11.4
	損害額	-	0.0	9	0.0	857	5.4

司法・警察・消防

(単位：件、千円、%)

東 野		三 郷 町		武 並 町		笠 置 町	
	構成比		構成比		構成比		構成比
-	0.0	2	6.9	1	3.5	-	0.0
-	0.0	0	0.0	0	0.0	-	0.0
1	2.4	2	4.8	1	2.4	1	2.4
0	0.0	3	0.1	0	0.0	0	0.0
3	6.5	3	6.5	3	6.5	1	2.2
15,319	29.2	640	1.2	1,013	1.9	1,292	2.5
4	11.1	-	0.0	2	5.6	1	2.7
201	0.5	-	0.0	70	0.2	-	0.0
2	5.7	2	5.7	2	5.7	2	5.7
3,666	23.2	79	0.5	1,150	7.2	320	2.0

山岡町		明智町		串原		上矢作町	
	構成比		構成比		構成比		構成比
-	0.0	5	17.2	-	0.0	3	10.4
-	0.0	123,852	75.0	-	0.0	27,530	16.7
10	23.8	4	9.5	-	0.0	-	0.0
655	6.4	882	8.7	-	0.0	-	0.0
5	10.9	3	6.5	0	0.0	1	2.2
279	0.5	5,688	10.9	0	0.0	2,116	4.0
4	11.1	4	11.1	2	5.6	2	5.6
5,085	12.1	69	0.2	14,024	33.4	-	0.0
10	28.6	2	5.7	1	2.8	2	5.7
6,763	42.9	821	5.2	0.0	0.0	3	0.0

資料：消防年報（消防本部）

12) 消防用水利の設置状況

(単位：m³)

区 分	消 防 水利合計 (A)+(B)	消火栓 (A)	防火水槽及び井戸(B)				そ の 他				
			防火水槽		井 戸		その他 合計	河 川 溝 等	プ ー ル	池 等	その他
			20~40m ³ 未 満	40m ³ 以 上	20~40m ³ 未 満	40m ³ 以 上					
平成17年度	1,041	689	57	295	-	-	177	151	20	1	5
18年度	1,088	733	57	298	-	-	177	151	20	1	5
19年度	1,123	767	56	300	-	-	175	149	20	1	5
20年度	1,175	818	55	302	-	-	175	149	20	1	5
21年度	1,189	831	54	304	-	-	175	149	20	1	5

資料：消防年報（消防本部）

13) 救急出場の状況

(単位：件)

区 分	総数	火災	自然 災害	水難	交通	労働 災害	運動 競技	一般 負傷	加害	自損 行為	急病	その 他
平成18年	1,983	1	-	-	232	23	15	275	6	31	1,162	238
19年	1,803	3	-	1	195	29	8	234	6	22	1,080	225
20年	1,923	5	-	3	212	28	5	252	9	19	1,158	232
21年	2,018	6	-	2	209	16	4	275	5	18	1,265	218
22年	2,114	6	-	1	228	30	12	276	7	19	1,308	227

資料：消防年報（消防本部）

市民所得

15 市民所得

1) 市町村内総生産、市町村民所得（分配）

（単位：百万円、％）

区 分	平成18年度		平成19年度		平成20年度	
	実 額	構成比	実 額	構成比	実 額	構成比
＜経済活動別市町村内総生産＞						
1 産 業	176,117	89.2	169,851	88.7	168,383	88.3
(1) 農林水産業	3,033	1.5	2,972	1.6	2,711	1.4
a 農業	2,047	1.0	1,999	1.0	2,020	1.1
b 林業	957	0.5	944	0.5	664	0.3
c 水産業	28	0.0	30	0.0	27	0.0
(2) 鉱業	627	0.3	601	0.3	867	0.5
(3) 製造業	58,791	29.8	54,621	28.5	53,805	28.2
(4) 建設業	13,757	7.0	10,821	5.7	10,298	5.4
(5) 電気・ガス・水道業	5,168	2.6	4,815	2.5	4,779	2.5
(6) 卸売・小売業	16,817	8.5	17,341	9.1	18,881	9.9
(7) 金融・保険	9,007	4.6	8,965	4.7	7,314	3.8
(8) 不動産業	23,035	11.7	23,275	12.2	23,329	12.2
(9) 運輸・通信業	10,549	5.3	10,456	5.5	10,436	5.5
(10) サービス業	35,334	17.9	35,983	18.8	35,963	18.9
2 政府サービス生産者	25,079	12.7	25,060	13.1	25,103	13.2
(1) 電気・ガス・水道業	4,873	2.5	4,852	2.5	5,107	2.7
(2) サービス業	6,790	3.4	6,747	3.5	6,602	3.5
(3) 公務	13,416	6.8	13,461	7.0	13,394	7.0
3 対家計民間非営利サービス生産者	2,844	1.4	2,820	1.5	2,912	1.5
〔輸入税（控除）帰属利子〕	△6,584	△ 3.3	△6,317	△ 3.3	△5,784	△ 3.0
合 計	197,456	100.0	191,414	100.0	190,614	100.0
（再 掲）						
第1次産業	3,033	1.5	2,972	1.6	2,711	1.4
第2次産業	73,174	37.1	66,044	34.5	64,970	34.1
第3次産業	127,833	64.7	128,715	67.2	128,717	67.5
＜市 町 村 民 所 得（分配）＞						
1 雇用者所得	95,047	67.7	97,524	69.3	96,117	72.1
(1) 賃金・俸給	81,161	57.8	83,518	59.3	82,101	61.6
(2) 社会保障雇主負担	13,886	9.9	14,006	9.9	14,016	10.5
a 雇主の現実社会負担	9,564	6.8	9,555	6.8	9,601	7.2
b 雇主の帰属社会負担	4,322	3.1	4,451	3.2	4,415	3.3
2 財産所得（受払後）	8,203	5.8	8,219	5.8	6,501	4.9
(1) 一般政府	△ 439	△ 0.3	△ 408	△ 0.3	△ 1,073	△ 0.8
(2) 家計	8,559	6.1	8,513	6.0	7,449	5.6
(3) 対家計民間非営利団体	83	0.1	115	0.1	126	0.1
3 企業所得（配当受払後）	37,087	26.4	35,063	24.9	30,760	23.1
(1) 民間法人企業	19,872	14.2	18,298	13.0	13,169	9.9
(2) 公的企業	775	0.6	501	0.4	2,041	1.5
(3) 個人企業	16,440	11.7	16,263	11.6	15,551	11.7
合 計	140,337	100.0	140,806	100.0	133,379	100.0
＜ 関 連 指 標 ＞						
人 口	55,386 人		55,072 人		54,629 人	
就業者数（就業地ベース）	28,085 人		28,303 人		28,025 人	
面 積	50,419 ha		50,419 ha		50,419 ha	
人口1人当たり市町村民所得	2,534 千円		2,557 千円		2,442 千円	
就業者1人当たり市町村内総生産	7,031 千円		6,763 千円		6,802 千円	
1ha当たり市町村内総生産	3,916 千円		3,796 千円		3,781 千円	

注) 現在の市町村境域に基づいて組み替えたもの。

資料：市町村民経済計算

この推計値は過去に遡って改訂を行っているため、以前に公表した数値とは一致しない。

市の財政

16 市の財政

1) 一般会計（歳入決算額）

（単位：千円）

区 分	平成19年度	平成20年度	平成21年度
総 額	28,339,977	28,676,769	30,893,504
市 税	7,442,829	7,424,156	7,146,268
地 方 譲 与 税	444,816	428,159	400,378
利 子 割 交 付 金	31,297	32,100	28,170
配 当 割 交 付 金	27,499	11,163	8,844
株式譲渡所得割交付金	17,525	4,744	3,976
地方消費税交付金	542,961	502,801	523,015
ゴルフ場利用税交付金	141,684	141,889	144,371
自動車取得税交付金	238,446	211,059	123,278
地方特例交付金	43,053	85,391	97,132
地方交付税	8,725,121	9,082,213	9,558,843
交通安全対策特別交付金	7,868	6,978	7,167
分担金及び負担金	360,356	320,110	312,840
使用料及び手数料	510,902	467,413	446,282
国庫支出金	1,196,736	1,382,565	4,064,760
県 支 出 金	1,917,552	2,135,536	2,075,686
財 産 収 入	138,857	199,453	125,754
寄 附 金	18,026	86,108	10,904
繰 入 金	701,332	737,308	215,884
繰 越 金	1,455,868	1,381,761	1,401,812
諸 収 入	738,649	688,262	804,240
市 債	3,638,600	3,347,600	3,393,900

資料：平成21年度歳入歳出決算における主要施策の成果等実績

市の財政

2) 一般会計(歳出決算額)

(単位：千円)

区 分	平成19年度	平成20年度	平成21年度
総 額	26,958,216	27,274,957	29,011,471
議 会 費	245,423	234,060	200,536
総 務 費	4,756,508	4,232,523	5,175,457
民 生 費	5,427,060	5,420,014	5,640,908
衛 生 費	3,301,796	3,341,827	4,021,988
労 働 費	53,705	52,650	52,252
農 林 水 産 業 費	1,419,457	1,347,370	1,304,650
商 工 費	474,863	515,288	619,407
土 木 費	2,430,529	3,131,302	3,220,595
消 防 費	1,086,775	1,684,435	850,241
教 育 費	3,275,262	3,016,386	3,772,276
災 害 復 旧 費	165,485	130,699	94,880
公 債 費	4,321,353	4,168,403	4,058,281

資料：平成21年度歳入歳出決算における主要施策の成果等実績

市の財政

3) 財政状況

(単位：千円)

区 分	平成19年度	平成20年度	平成21年度
基準財政 収入額	6,623,853	6,757,817	6,457,299
基準財政 需要額	12,008,050	12,288,810	12,464,136
標準財政 規模	15,942,168	17,095,000	17,560,296
財政力指数	0.539	0.548	0.540
実質収支 比率	7.3	7.0	9.1
経常収支比率	89.1	90.4	85.0
起債許可制限比率	11.0	11.2	10.6
公債費比率	16.7	15.5	14.0
実質公債費比率	13.9	14.2	13.2
将来負担比率	95.0	100.7	93.6
積立金 現在高	8,034,173	7,852,040	8,473,904
地方債 現在高	37,666,702	37,468,146	37,634,816
債務負担行為限度額	3,180,381	3,795,010	3,351,216

資料：財務課

4) 地方交付税の状況

(単位：千円)

区 分	平成19年度	平成20年度	平成21年度
交付税決定 総額	8,725,121	9,082,213	9,558,843
普通 交付税	7,424,625	7,716,519	8,162,821
特別 交付税	1,300,496	1,365,694	1,396,022
基準財政 需要額(A)	12,008,050	12,288,810	12,464,136
基準財政 収入額(B)	6,623,853	6,757,817	6,457,299
交付基準額 (A-B)	5,384,197	5,530,993	6,006,837
財政力指数	0.539	0.548	0.540

資料：財務課

市の財政

5) 市税の状況

(単位：千円)

区 分	平成19年度	平成20年度	平成21年度
総 額	7,442,829	7,424,156	7,146,268
市 民 税	3,115,483	3,050,056	2,799,129
固 定 資 産 税	3,565,330	3,612,993	3,602,418
軽 自 動 車 税	116,081	119,124	120,889
た ば こ 消 費 税	338,355	320,149	297,222
鉦 産 税	1,835	1,879	1,419
特 別 土 地 税	50	-	150
入 湯 税	47,085	45,100	48,137
都 市 計 画 税	258,610	274,855	276,904

資料：財務課

6) 特別会計(歳入決算額)

(単位：千円)

区 分	平成19年度	平成20年度	平成21年度
総 額	19,306,816	14,051,015	13,736,892
交 通 災 害 共 済 事 業 (19年度に廃止)	-	-	-
国 民 健 康 保 険 事 業 (20年度から名称変更)	5,401,966	5,131,210	5,250,712
国 民 健 康 保 険 (施 設 勘 定) (20年度から企業会計)	569,512	-	-
老 人 保 健 医 療	5,400,798	547,960	31,715
介 護 保 険 (事 業 勘 定)	3,602,388	3,766,986	4,211,247
介 護 保 険 (サ ー ビ ス 事 業 勘 定)	418,544	437,271	451,825
簡 易 水 道 事 業	1,723,007	1,507,980	1,126,268
農 業 集 落 排 水 事 業	247,946	273,039	300,246
駐 車 場 事 業	64,541	65,190	62,908
温 泉 事 業 (18年度に廃止)	-	-	-
公 共 下 水 道 事 業	1,847,093	1,772,943	1,733,343
遠 山 財 産 区	350	511	415
上 財 産 区	30,671	5,607	1,414
後 期 高 齢 者 医 療 (20年度から新設)	-	542,318	566,799

資料：平成21年度歳入歳出決算における主要施策の成果等実績より

市の財政

7) 特別会計(歳出決算額)

(単位：千円)

区 分	平成19年度	平成20年度	平成21年度
総 額	19,096,917	13,939,816	13,484,996
交通災害共済事業 (19年度に廃止)	-	-	-
国民健康保険事業 (20年度から名称変更)	5,185,219	5,102,206	5,155,050
国民健康保険(施設勘定) (20年度から企業会計)	589,741	-	-
老人保健医療	5,448,193	576,038	31,715
介護保険(事業勘定)	3,562,918	3,682,869	4,090,108
介護保険(サービス事業勘定)	405,942	427,317	449,923
簡易水道事業	1,722,129	1,500,952	1,115,832
農業集落排水事業	247,914	273,025	300,151
駐車場事業	62,289	63,256	61,526
温泉事業 (18年度に廃止)	-	-	-
公共下水道事業	1,844,674	1,768,710	1,725,632
遠山財産区	272	411	304
上 財 産 区	27,626	4,573	1,134
後期高齢者医療 (20年度から新設)	-	540,459	553,621

資料：平成21年度歳入歳出決算における主要施策の成果等実績より

8) 水道事業会計(収入)

注)消費税抜き

(単位：千円)

区 分	平成19年度	平成20年度	平成21年度
水道事業収益	863,111	842,601	841,168
営業収益	831,793	810,633	796,162
給水収益	792,480	778,558	769,945
受託工事収益	2,855	8,189	13,527
その他営業収益	36,458	23,886	12,690
営業外収益	31,318	31,968	45,006
受取利息及び配当金	3,330	3,883	2,277
他会計補助金及び負担金	26,751	26,916	41,713
雑 収 益	1,237	1,169	1,016
国庫補助金	-	-	-
特別利益	-	-	-
固定資産売却益	-	-	-

資料：水道課

市の財政

9) 水道事業会計(支出)

注)消費税抜き

(単位:千円)

区 分	平成19年度	平成20年度	平成21年度
水道事業費用	772,496	783,495	733,521
営業費用	687,859	708,873	678,498
原水及び浄水費	299,013	298,557	295,684
配水及び給水費	84,438	92,485	74,299
受託工事費	2,750	7,775	12,597
総係費	55,617	56,146	52,318
減価償却費	238,477	239,356	238,723
資産減耗費	7,564	14,514	4,802
その他営業費用	-	40	75
営業外費用	84,637	74,622	55,024
支払利息及び企業債取扱諸費	75,036	61,509	44,370
繰延勘定償却	4,390	3,160	3,160
雑支出	5,211	9,953	7,494
特別損失	-	-	-
固定資産売却損	-	-	-
過年度損益修正損	-	-	-
その他特別損失	-	-	-

資料:水道課

10) 水道資本的収入及び支出の状況

注)消費税込み

(収入)

(単位:千円)

区 分	平成19年度	平成20年度	平成21年度
資本的収入	228,992	428,365	289,565
企業債	16,800	60,300	33,300
国庫補助金	31,157	130,764	80,080
県補助金	6,164	30,191	20,002
工事分担金及び負担金	119,171	96,510	89,683
工事分担金	81,750	61,260	45,609
工事負担金	37,421	35,250	44,074
出資金	55,700	110,600	66,500
固定資産売却代金	-	-	-

資料:水道課

市の財政

10) 水道事業資本的収入及び支出の状況 続き

(支出)

(単位:千円)

区 分	平成19年度	平成20年度	平成21年度
資 本 的 支 出	546,630	786,231	562,377
建 設 改 良 費	311,657	464,476	322,520
建設改良工事費	175,527	101,180	64,101
拡張工事費	123,179	352,644	248,079
建設改良事務費	7,941	6,584	6,629
営業設備費	3,010	2,068	1,711
負担金	2,000	2,000	2,000
企 業 債 償 還 金	234,973	321,755	239,857

資料:水道課

11) 平成21年度末水道事業企業債及び一時借入金等の状況

(単位:千円)

区 分	前年度末残高	21年度借入金	21年度償還額	21年度末借入金残高
企 業 債	1,564,346	33,300	239,857	1,357,789

資料:水道課

12) 平成21年度末水道事業固定資産の状況(有形固定資産)

(単位:千円)

資産の種類	21年度 当初 現在高	21年度 増加額	21年度 減少額	21年度末 現在高	減価償却累計額			21年度末 償却未済 額
					21年度 増加額	21年度 減少額	累 計	
土 地	246,603	13,921	-	260,524	-	-	-	260,524
建 物	496,036	22,353	-	518,389	9,971	-	117,278	401,111
構 築 物	7,776,813	253,984	12,728	8,018,069	136,369	6,174	2,549,093	5,468,977
機 械 及 び 装 置	2,681,790	76,296	5,780	2,752,306	91,776	5,130	1,107,176	1,645,130
車 両 運 搬 具	5,981	-	-	5,981	332	-	5,013	969
工 具 器 具 及 び 備	5,558	-	-	5,558	257	-	4,497	1,061
建 設 仮 勘 定	62,311	320,809	344,495	38,625	-	-	-	38,625
合 計	11,275,092	687,363	363,003	11,599,452	238,705	11,304	3,783,057	7,816,397

資料:水道課

市の財政

13) 平成21年度末水道事業固定資産の状況(無形固定資産)

(単位:千円)

資産の種類	21年度当初 現在高	21年度 増加額	21年度 減少額	21年度 減価償却高	21年度末 現在高
電話加入権	101	-	-	-	101
施設利用権	152	-	17	-	135
合 計	253	-	17	-	236

資料: 水道課

14) 恵那市病院事業会計(収益的收入)

(単位:千円)

区 分	平成19年度	平成20年度	平成21年度
病 院 事 業 収 益	3,356,957	3,616,644	3,788,831
医 業 収 益	2,994,666	3,192,195	3,318,565
入 院 収 益	1,927,770	2,086,428	2,092,046
外 来 収 益	859,896	890,656	943,819
介 護 収 益	282	163	112
そ の 他 医 業 収 益	206,718	214,948	282,588
医 業 外 収 益	292,686	353,516	397,427
受 取 利 息 及 び 配 当 金	619	597	743
国 庫 補 助 金	89,482	83,163	76,427
県 支 出 金	-	434	434
他 会 計 補 助 金	5,756	4,954	21,355
負 担 金 交 付 金	189,381	254,890	284,312
患 者 外 給 食 収 益	1,785	1,729	1,410
そ の 他 医 業 外 収 益	5,663	7,749	12,746
通所リハビリテーション事業収益	50,968	50,357	50,623
通所リハビリテーション収益	50,968	50,357	50,623
訪問看護ステーション事業収益	18,637	20,576	22,216
訪 問 看 護 収 益	18,637	20,576	22,216

資料: 病院管理課

市の財政

15) 恵那市病院事業会計(収益的支出)

(単位:千円)

区 分	平成19年度	平成20年度	平成21年度
病院事業費用	3,342,492	3,602,227	3,731,216
医業費用	3,190,118	3,444,873	3,546,006
給与費用	593,570	627,443	598,242
材料費用	230,831	235,472	248,784
経費	2,201,140	2,415,066	2,531,967
減価償却費	161,344	163,647	150,637
資産減耗費	1,256	147	11,600
研究研修費	1,977	3,098	4,776
医業外費用	83,565	88,681	92,921
支払利息及企業債取扱諸費	29,706	29,434	28,973
患者外給食材料費	1,425	1,465	1,220
繰延勘定償却費	23,215	30,237	23,041
消費税及び地方消費税	5,431	5,701	6,296
賠償費	-	-	108
雑損失	23,788	21,844	33,283
通所リハビリテーション事業費用	50,968	50,357	50,623
経費	50,968	50,357	50,623
訪問看護ステーション事業費用	17,841	18,316	18,952
特別損失	-	-	22,714
固定資産売却損	-	-	22,714

資料:病院管理課

16) 平成21年度末病院事業企業債及び一時借入金等の状況

(単位:千円)

区 分	前年度末残高	21年度借入金	21年度償還額	21年度末借入金残高
企業債	1,590,959	27,000	94,319	1,523,640
一時借入金	-	-	-	-

資料:病院管理課

17) 恵那市病院事業資本的収入及び支出の状況(消費税込)

(収入)

(単位:千円)

区 分	平成19年度	平成20年度	平成21年度
資本的収入	113,849	119,828	317,870
企業債	34,000	45,000	27,000
補助金	13,834	2,160	206,630
出資金	66,015	72,668	79,200
固定資産売却代金	-	-	5,040

(支出)

区 分	平成19年度	平成20年度	平成21年度
資本的支出	157,360	164,711	374,475
建設改良費	78,779	72,210	280,156
企業債元金償還金	78,581	92,501	94,319

市の財政

18) 平成21年度末恵那市病院事業固定資産の状況(有形固定資産)

(単位:千円)

資産の種類	21年度 当 初 現在高	21年度 増加額	21年度 減少額	21年度末 現在高	減価償却累計額			21年度末償 却未済額
					21年度 増加額	21年度 減少額	累 計	
土 地	411,238	-	-	411,238	-	-	-	411,238
立 木	194	-	-	194	-	-	-	194
建 物	1,998,952	9,350	-	2,008,302	25,052	-	407,525	1,600,777
建物附属設備	721,331	4,000	-	725,331	37,667	-	176,388	548,943
構 築 物	87,709	1,140	-	88,849	3,360	-	34,833	54,016
車両及び運搬具	24,776	7,050	-	31,826	1,915	-	15,492	16,334
器具及び備品	1,270,880	244,726	193,980	1,321,626	81,430	79,366	478,817	842,809
合 計	4,515,080	266,266	193,980	4,587,366	149,424	79,366	1,113,055	3,474,311

資料: 病院管理課

19) 平成21年度末恵那市病院事業固定資産の状況(無形固定資産)

(単位:千円)

資産の種類	21年度当初 現在高	21年度 増加額	21年度 減少額	21年度 減価償却高	21年度末 現在高
電話加入権	578	-	-	-	578
病院情報医事システム	8,092	550	-	1,212	7,430
合 計	8,670	550	-	1,212	8,008

資料: 病院管理課

20) 介護老人保健施設事業会計(収入)

(単位:千円)

区 分	平成19年度	平成20年度	平成21年度
施設運営事業収益	431,192	439,199	448,329
事業収益	413,854	422,359	431,580
施設介護料収益	296,105	295,620	302,593
居宅介護料収益	38,750	46,068	49,086
利用者等利用料収益	78,139	79,615	79,075
その他事業収益	860	1,056	826
事業外収益	17,338	16,840	16,749
受取利息及び配当金	724	963	695
他会計負担金	11,038	10,619	10,192
入所者等外給食収益	1,288	981	880
寄 附 金	150	110	165
その他事業外収益	4,138	4,143	4,817
雑 利 益	-	24	-

資料: ひまわり

市の財政

21) 介護老人保健施設事業会計(支出)

(単位：千円)

区 分	平成19年度	平成20年度	平成21年度
施設運営事業費用	439,486	444,494	463,684
事業費用	422,915	428,495	448,357
給与費	286,712	295,956	317,425
材料費	15,641	14,112	13,370
経費	95,698	93,453	92,164
研究研修費	926	870	1,288
減価償却費	23,871	24,104	24,110
資産減耗費	67	-	-
事業外費用	16,571	15,999	15,327
支払利息及諸費	16,557	15,929	15,288
繰延勘定償却費	14	14	14
雑損失	-	56	25

資料：ひまわり

22) 平成21年度末介護老人保健事業企業債及び一時借入金等の状況

(単位：千円)

区 分	前年度未残高	21年度借入金	21年度償還額	21年度末借入金残高
企業債	735,700	-	31,015	704,685

資料：ひまわり

23) 介護老人保健施設事業資本的収入及び支出の状況

(収入)

(単位：千円)

区 分	平成19年度	平成20年度	平成21年度
資本的収入	19,831	15,187	20,677
出資金	19,831	15,187	20,677

資料：ひまわり

(支出)

(単位：千円)

区 分	平成19年度	平成20年度	平成21年度
資本的支出	31,527	35,313	33,274
建設改良費	1,781	4,939	2,259
施設整備費	1,781	4,939	2,259
企業債償還金	29,746	30,374	31,015

資料：ひまわり

市の財政

24) 平成21年度末介護老人保健施設事業固定資産の状況(有形固定資産)

(単位:千円)

資産の種類	21年度 当初 現在高	21年度 増加額	21年度 減少額	21年度末 現在高	減価償却累計額			21年度末 償却未済 額
					21年度 増加額	21年度 減少額	累 計	
建 物	1,054,493	-	-	1,054,493	20,601	-	224,575	829,918
構 築 物	22,773	-	-	22,773	921	-	14,760	8,013
機 器 備 品	38,127	2,259	-	40,386	1,241	-	32,445	7,941
車 両	14,648	-	-	14,648	1,030	-	10,186	4,462
合 計	1,130,041	2,259	-	1,132,300	23,793	-	281,966	850,334

資料: ひまわり

25) 平成21年度末介護老人保健施設事業固定資産の状況(無形固定資産)

(単位:千円)

資産の種類	21年度当初 現在高	21年度 増加額	21年度 減少額	21年度 減価償却高	21年度末 現在高
電話加入権	479	-	-	-	479
水道加入権	647	-	-	-	647
医師会入会金	88	-	-	88	-
下水道加入負担金	40	-	-	20	20
その他無形固定資産	1,049	-	-	210	839
合 計	2,303	-	-	318	1,985

資料: ひまわり

市の財政

26) 恵那市国民健康保険診療所事業会計(収益的收入)

(単位：千円)

区 分	平成20年度	平成21年度
診療所事業収益	528,932	615,201
医業収益	434,377	496,560
外来収益	393,335	432,645
介護収益	4,247	4,003
その他医業収益	36,795	59,912
医業外収益	94,555	118,641
受取利息及び配当金	63	15
他会計補助金	20,100	24,777
負担金交付金	72,908	92,099
その他医業外収益	1,484	1,750

資料：病院管理課

27) 恵那市国民健康保険診療所事業会計(収益的支出)

(単位：千円)

区 分	平成20年度	平成21年度
診療所事業費用	528,569	591,494
医業費用	508,252	570,134
給与費用	287,919	308,033
材料費用	120,366	140,919
経費	72,831	91,730
減価償却費用	26,396	28,523
資産減耗費用	-	296
研究研修費用	740	633
医業外費用	20,317	21,360
支払利息及企業債取扱諸費	5,709	4,702
雑損失	13,661	8,364

資料：病院管理課

28) 平成21年度末恵那市国民健康保険診療所事業企業債及び一時借入金等の状況

(単位：千円)

区 分	前年度末残高	21年度借入金	21年度償還額	21年度末借入金残高
企業債	270,931	-	28,934	241,997
一時借入金	-	-	-	-

資料：病院管理課

市の財政

29) 恵那市国民健康保険診療所事業資本的収入及び支出の状況（消費税込）

(収入) (単位:千円)

区 分	平成20年度	平成21年度
資 本 的 収 入	262,515	30,144
出 資 金	262,515	30,144

(支 出)

区 分	平成20年度	平成21年度
資 本 的 支 出	263,007	31,349
建設改良費	242,411	2,415
企業債元金償還金	20,596	28,934

資料：病院管理課

30) 平成21年度末恵那市国民健康保険診療所事業固定資産の状況（有形固定資産）

(単位:千円)

資産の種類	21年度 当初 現在高	21年度 増加額	21年度 減少額	21年度末 現在高	減価償却累計額			21年度末 償却未済 額
					21年度 増加額	21年度 減少額	累 計	
土 地	88,227	-	-	88,227	-	-	-	88,227
建 物	505,800	72,050	-	577,850	18,565	-	36,008	541,842
建物附属設備	609	71,995	-	72,604	408	-	408	72,196
車両及び運搬具	1,691	5,450	112	7,029	244	-	501	6,528
器具及び備品	39,909	80,579	210	120,278	8,240	26	16,420	103,858
建物仮勘定	228,424	-	228,424	-	-	-	-	-
合 計	864,660	230,074	228,746	865,988	27,457	26	53,337	812,651

資料：病院管理課

31) 平成21年度末恵那市国民健康保険診療所事業固定資産の状況（無形固定資産）

(単位:千円)

資産の種類	21年度当初 現在高	21年度 増加額	21年度 減少額	21年度 減価償却高	21年度末 現在高
その他無形固定 資産	4,841	650	-	1,066	4,425

資料：病院管理課

市の財政

32) 国民健康保険事業会計決算の状況(事業勘定)(歳入)

(単位：千円)

区 分	平成19年度	平成20年度	平成21年度
保 険 料 (税)	1,568,972	1,179,986	1,160,448
国 庫 支 出 金	1,176,647	1,140,436	1,226,096
事 務 費 負 担 金	-	-	-
療 養 給 付 費 等 負 担 金	884,352	847,653	890,943
高 額 医 療 費 共 同 事 業 負 担 金	16,926	18,471	18,235
財 政 調 整 交 付 金	275,369	267,024	303,567
国 庫 補 助 金	-	-	13,351
助 産 費 補 助 金	-	-	-
県 支 出 金	234,308	211,163	211,513
連 合 会 支 出 金	-	-	-
療 養 給 付 費 交 付 金	1,286,477	387,616	285,790
前 期 高 齢 者 交 付 金	-	1,168,213	1,265,156
共 同 事 業 交 付 金	456,231	479,135	529,799
繰 入 金	382,783	337,489	522,674
繰 越 金	281,911	216,747	29,004
そ の 他 の 収 入	14,637	10,425	20,232
合 計	5,401,966	5,131,210	5,250,712

資料：市民課

市の財政

33) 国民健康保険事業会計決算の状況(事業勘定)(歳出)

(単位：千円)

区 分	平成19年度	平成20年度	平成21年度
総 務 費	122,224	106,622	109,268
保 険 給 付 費	3,304,863	3,369,854	3,506,001
療 養 諸 費	2,996,996	3,024,933	3,136,335
高 額 療 養 費	253,653	301,800	344,616
出 産 育 児 諸 費	22,050	25,210	20,550
育 児 費	-	-	-
葬 祭 諸 費	20,990	6,750	4,500
審 査 支 払 手 数 料	11,174	11,161	11,255
後 期 高 齢 者 支 援 金	-	597,001	649,328
前 期 高 齢 者 支 援 金	-	804	1,846
老 人 保 健 拠 出 金	811,921	122,565	9,663
介 護 給 付 費 納 付 金	280,260	250,266	240,839
共 同 事 業 拠 出 金	427,837	489,506	507,298
保 健 事 業 費	60,958	80,021	29,643
直 診 勘 定 繰 出 金	15,406	15,596	21,062
そ の 他 の 支 出	161,750	69,971	68,847
合 計	5,185,219	5,102,206	5,155,050

資料：市民課

選挙

1.7 選挙

1) 選挙人名簿登録者数の推移

各年9月2日現在

区 分	総 数	男	女
平成18年	45,916	21,897	24,019
19年	45,810	21,817	23,993
20年	45,494	21,649	23,845
21年	45,208	21,558	23,650
22年	44,949	21,416	23,533

資料:選挙管理委員会

2) 最近の選挙結果

(単位:人、%)

区 分	執 行 年月日	当日の有権者数			投 票 者 数			投票率
		男	女	計	男	女	計	
市長選挙	H16.11.28	21,833	23,907	45,740	17,079	19,310	36,389	79.56
市議会議員選挙	H16.11.28	21,833	23,907	45,740	17,086	19,301	36,387	79.55
県知事選挙	H17.1.23	21,878	23,947	45,825	12,102	13,200	25,302	55.21
衆議院議員総選挙 (小選挙区)	H17.9.11	21,917	24,050	45,967	16,828	18,794	35,622	77.49
衆議院議員総選挙 (比例)	H17.9.11	21,922	24,063	45,985	16,818	18,788	35,606	77.43
岐阜県議会議員選挙	H19.4.8	21,661	23,872	45,533	12,129	13,601	25,730	56.51
参議院議員通常選挙 (選挙区)	H19.7.29	21,761	23,967	45,728	15,096	16,611	31,707	69.34
参議院議員通常選挙 (比例代表)	H19.7.29	21,761	23,967	45,728	15,095	16,610	31,705	69.33
市議会議員選挙	H20.11.16	21,485	23,664	45,149	16,009	18,262	34,271	75.91
県知事選挙	H21.1.25	21,533	23,693	45,226	10,674	11,791	22,465	49.67
衆議院議員総選挙 (小選挙区)	H21.8.30	21,520	23,639	45,159	16,986	18,646	35,632	78.90
衆議院議員総選挙 (比例)	H21.8.30	21,520	23,639	45,159	16,979	18,645	35,624	78.89
参議院議員通常選挙 (選挙区)	H22.7.11	21,413	23,542	44,955	14,712	16,109	30,821	68.56
参議院議員通常選挙 (比例代表)	H22.7.11	21,413	23,542	44,955	14,710	16,109	30,819	68.56

資料:選挙管理委員会

観光

18 観光

1) 観光地分類別観光客数

(単位：人)

区 分	平成18年度	平成19年度	平成20年度	平成21年度
自 然	717,973	691,974	673,187	715,621
文 化 ・ 歴 史	427,581	455,895	459,387	453,620
産 業 観 光	713,390	725,164	694,022	716,556
レ ク リ エ ー シ ョ ン	229,324	233,467	318,446	453,103
温 泉	128,153	132,240	126,623	118,415
買 物	702,478	794,136	772,766	980,170
行 ・ 祭 事	56,000	56,000	56,000	56,000
イ ベ ン ト	188,500	197,053	210,818	158,500
そ の 他	-	-	-	
合 計	3,163,399	3,285,929	3,311,249	3,651,985

資料：商工観光課

2) 施設別年間宿泊客数

(単位：人)

区 分			平成17年度	平成18年度	平成19年度	平成20年度	平成21年度
施設別年間宿泊客延べ人数	民 営 宿 泊 施 設 の	ホ テ ル ・ 旅 館	78,485	73,611	66,821	61,887	105,254
		民 営 宿 泊 施 設	62,188	75,778	31,170	40,062	65,371
	公 共 宿 泊 施 設		60,476	59,526	59,211	58,903	55,732
	キ ャ ン プ 場		10,590	5,069	5,471	5,138	3,919
	合 計		211,739	213,984	162,673	165,990	230,276

資料：商工観光課

観光

3) 観光地別年間入込み客数

(単位：人)

区 分	平成17年度	平成18年度	平成19年度	平成20年度	平成21年度
恵 那 峡	513,790	465,201	467,300	461,912	511,764
阿 木 川 ダ ム	30,000	29,688	28,393	24,687	23,081
保 古 の 湖	43,769	39,136	35,835	39,359	42,842
笠 置 山	51,133	19,800	7,185	8,859	12,365
恵 那 峡 カ ン ト リ ー	45,060	45,694	46,074	48,144	51,621
山 菜 園	209,097	32,573	43,857	20,085	149,860
七 日 福 市	50,000	50,000	50,000	50,000	50,000
み の じ の み の り 祭	140,000	140,000	143,000	162,000	110,000
中 山 道 広 重 美 術 館	13,731	17,958	18,085	17,176	16,227
道 の 駅 ら っ せ い み さ と	642,620	713,390	725,164	694,022	716,556
道 の 駅 お ば あ ち ゃ ん 市 山 岡	416,488	472,995	525,432	529,488	605,824
道 の 駅 上 矢 作 ラ ・ フ ォ ー レ	173,043	196,910	224,847	223,193	224,486
福 寿 の 里					
奥 矢 作 湖	108,450	110,434	99,600	88,590	86,070
岩 村 城 下 町	71,232	67,506	75,421	89,116	96,232
日 本 大 正 村	103,979	104,270	104,594	95,860	89,780
モ ン ゴ ル 村	9,754	3,392	2,981	3,660	2,926
さ さ ゆ り の 湯	134,981	128,153	132,240	126,623	118,415
合 計	2,757,127	2,637,100	2,730,008	2,682,774	2,908,049

資料：商工観光課

議会・行政

19 議会・行政

1) 議会開催状況(協議会を含む)

年 別	区 分	回 数	会 期	会議日数	会議時間
平成20年	定例会	4	94	19	65:17
	臨時会	-	-	-	0:00
	全員協議会	2	2	2	3:15
平成21年	定例会	4	95	18	43:10
	臨時会	2	2	2	4:05
	全員協議会	5	5	5	5:11
平成22年	定例会	4	95	18	60:48
	臨時会	-	-	-	0:00
	全員協議会	5	5	5	7:50

資料：議会事務局

2) 市議会議決状況

区 分	議 決 件 数														選 挙 等
	市 長 提 出						議 員 提 出				請 願				
	可決	否決	認定	同意	承認	継続	可決	否決	推薦	選任	採択	不採択	取下げ	継続	
平成20年	140	-	14	17	10	-	14	-	1	3	-	4	-	-	5
21年	110	-	15	9	4	-	9	-	-	4	1	-	-	-	3
22年	115	-	15	5	4	-	7	-	1	5	-	3	-	-	3

資料：議会事務局

3) 年次別委員会開催状況(協議会を含む)

区 分	会 議 日 数			
	平成20年	平成21年	平成22年	
常 任	総務文教委員会	11	8	10
	市民福祉委員会	9	8	10
	水道環境委員会	6	-	-
	経済建設委員会	6	-	-
	産業環境委員会	2	8	9
特 別	リニア停車駅誘致対策特別委員会	2	-	3
	瑞浪恵那道路促進対策特別委員会	1	3	3
	決算審査特別委員会	2	3	3
	病院医療対策特別委員会	-	-	1
	広報広聴特別委員会	-	-	1
議会運営委員会	18	17	18	

資料：議会事務局

4) 常任委員会

委員会名	所 管 事 項	定数
総務文教委員会	総務部、企画部、消防本部及び消防署、教育委員会、会計課の所管に属する事項並びに他の常任委員会の所管に属しない事項	8
市民福祉委員会	市民福祉部及び医療管理部の所管に属する事項	8
産業環境委員会 (H20.12.5設置)	経済部、建設部、農業委員会及び水道環境部の所管に属する事項	8
議会運営委員会	議会をスムーズに運営するため、議会の進め方や審議する中味について前もって話し合い調整する。	6

資料：議会事務局

議会・行政

5) 特別委員会

委員会名	目的〈上段〉、廃止及び変更理由〈下段〉	設置年月日	定数
リニア停車駅誘致対策特別委員会	リニア中央新幹線の建設促進及び停車駅誘致について調査研究する。	平成19年12月21日	7
瑞浪恵那道路促進対策特別委員会	国道19号瑞浪・恵那間のバイパス建設促進に係る諸問題を調査研究する。	平成16年12月14日	7
病院医療対策特別委員会	新病院建設を中心とした医療体制の整備に関する調査研究する。	平成22年12月21日	9
広報広聴特別委員会	議会広報の編集発行を行うとともに、議会の活動等を広く市民に公開し、周知するための調査研究する。	平成22年12月21日	8

資料：議会事務局

6) 歴代議長

歴代	氏名	就任年月日	退任年月日
初代	後藤 薫 廣	平成16年12月14日	平成17年12月22日
2	後藤 薫 廣	平成17年12月22日	平成18年8月18日
3	山田 幸 典	平成18年8月18日	平成18年12月21日
4	山田 幸 典	平成18年12月21日	平成19年12月21日
5	伊藤 一 治	平成19年12月21日	平成20年11月27日
6	伊東 靖 英	平成20年12月5日	平成21年12月18日
7	伊東 靖 英	平成21年12月18日	平成22年12月22日
8	西尾 公 男	平成22年12月22日	-

資料：議会事務局

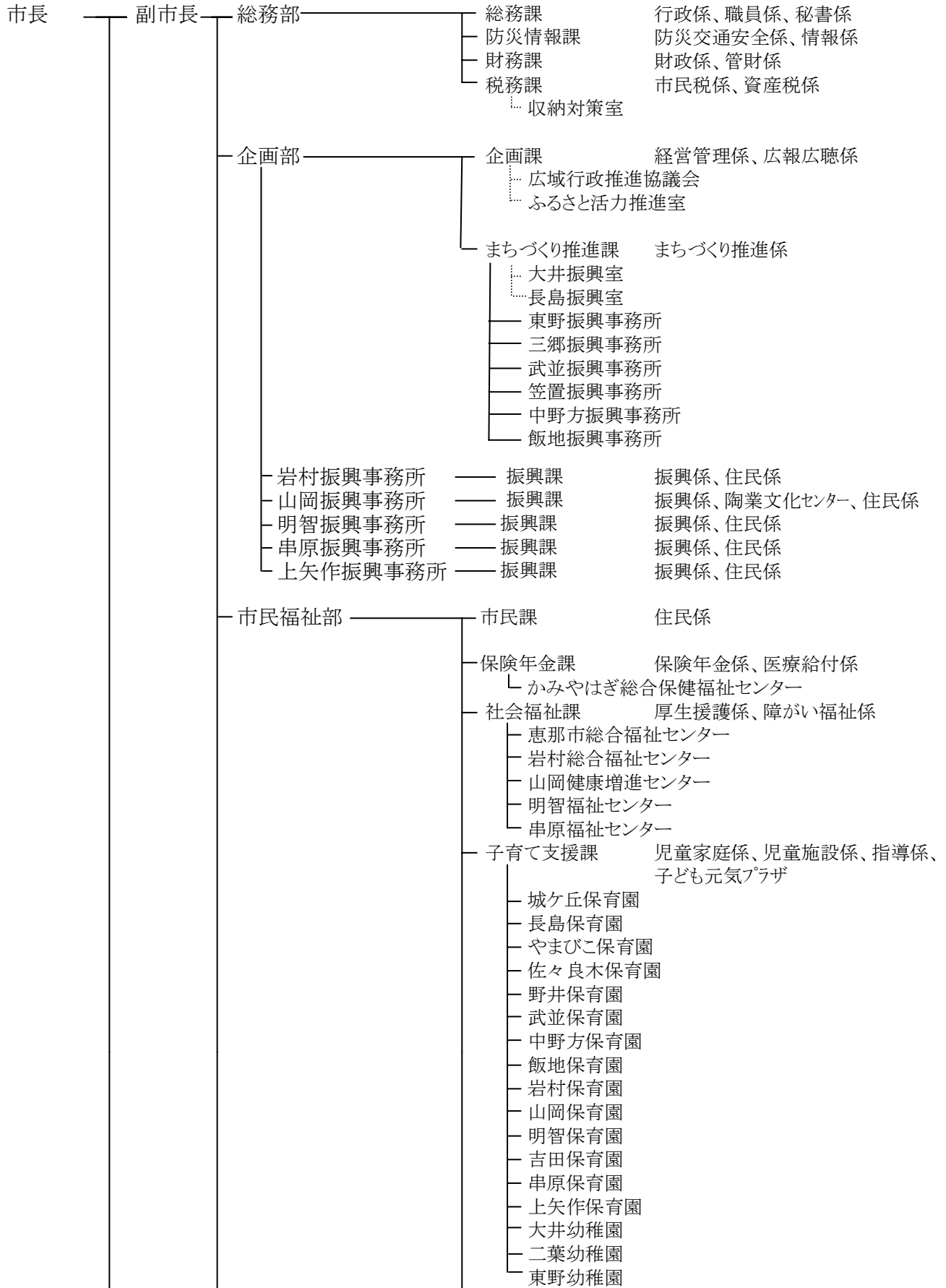
7) 歴代副議長

歴代	氏名	就任年月日	退任年月日
初代	山田 幸 典	平成16年12月14日	平成17年12月22日
2	山田 幸 典	平成17年12月22日	平成18年8月18日
3	伊佐地 良 一	平成18年8月18日	平成18年12月21日
4	伊佐地 良 一	平成18年12月21日	平成19年12月21日
5	西尾 公 男	平成19年12月21日	平成20年11月27日
6	柘植 羌	平成20年12月5日	平成21年12月18日
7	堀 誠	平成21年12月18日	平成22年12月22日
8	渡邊 鈴 政	平成22年12月22日	-

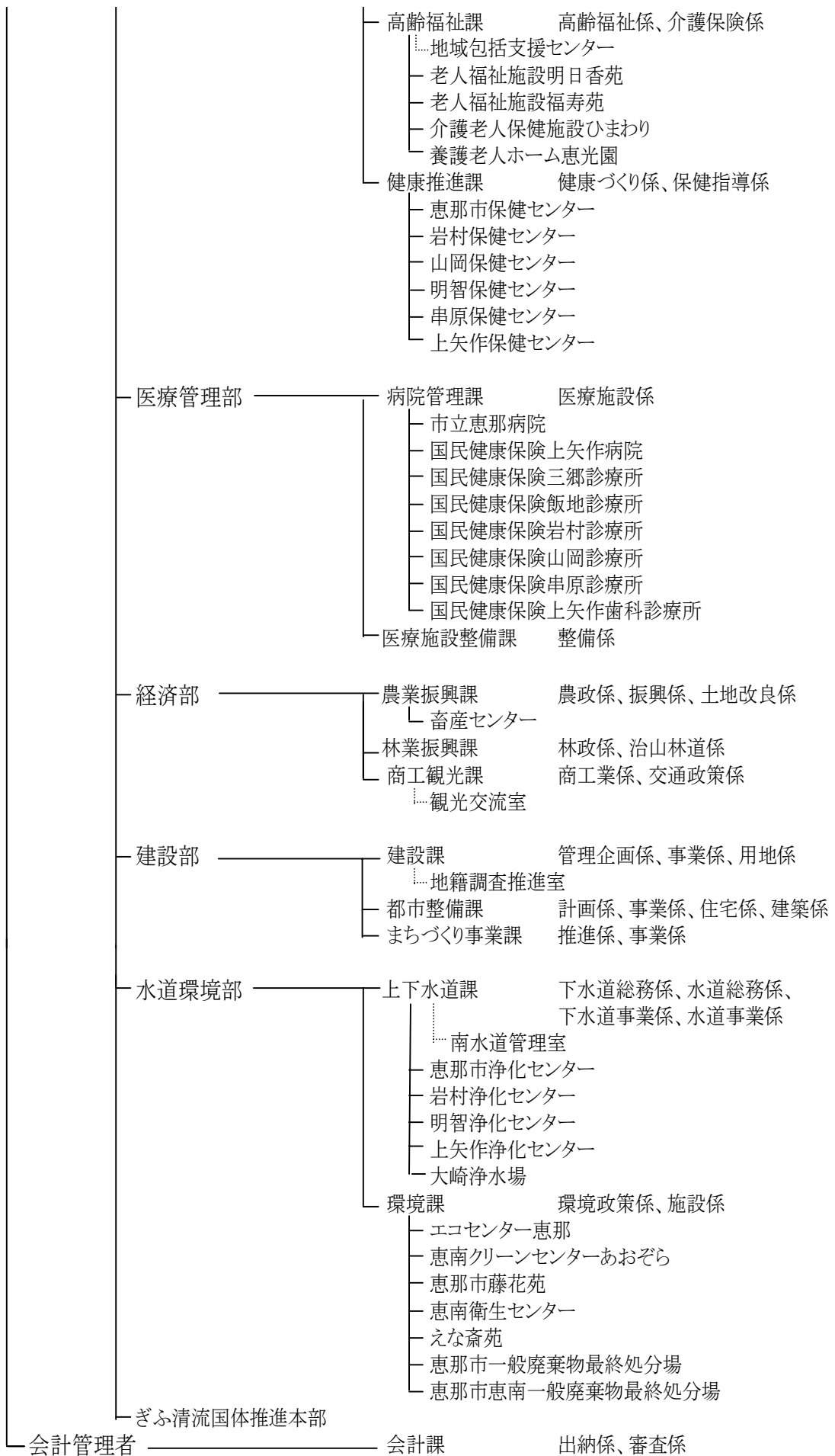
資料：議会事務局

8) 行政組織図 (平成23年4月1日現在)

● 市長部局

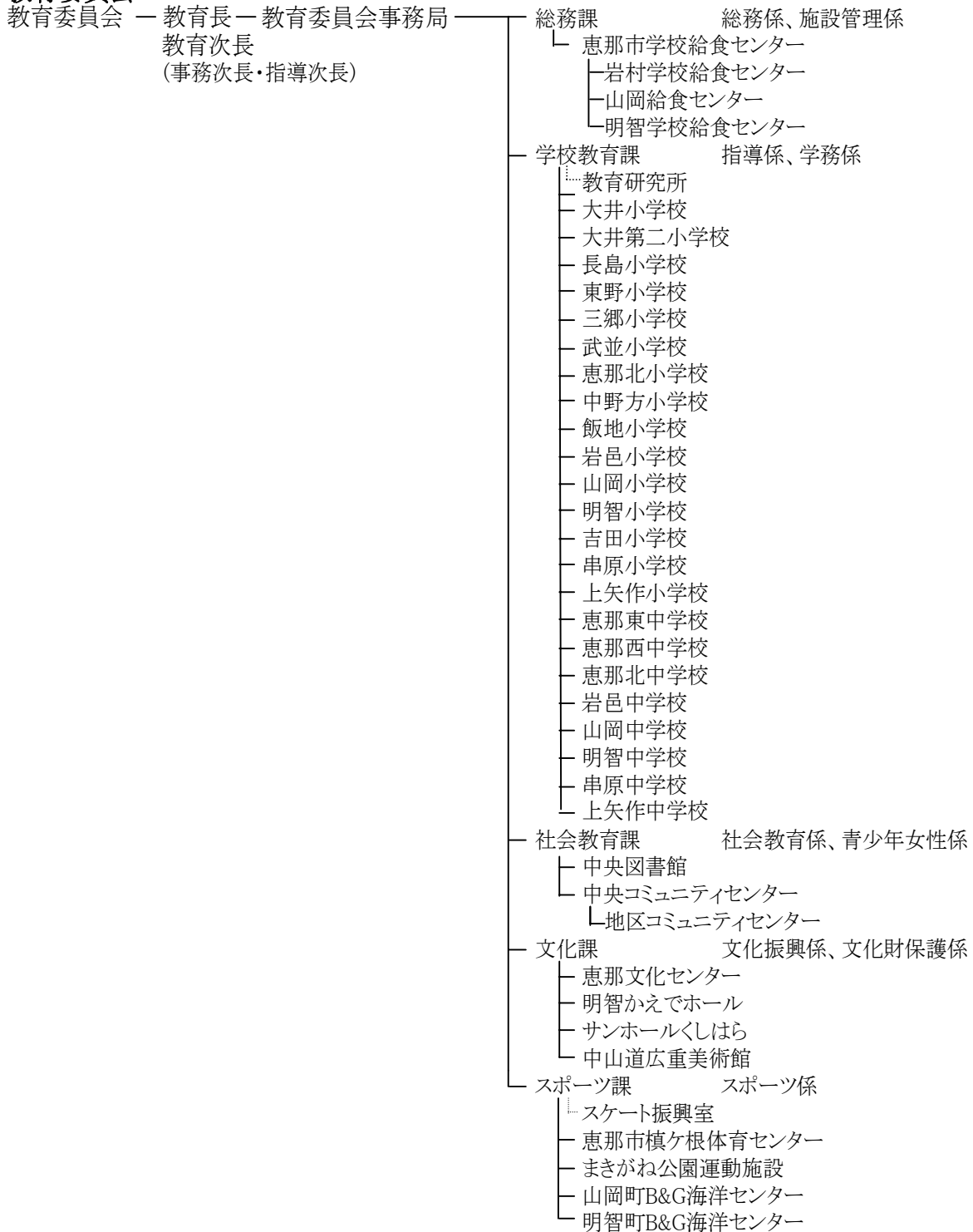


議会・行政



議会・行政

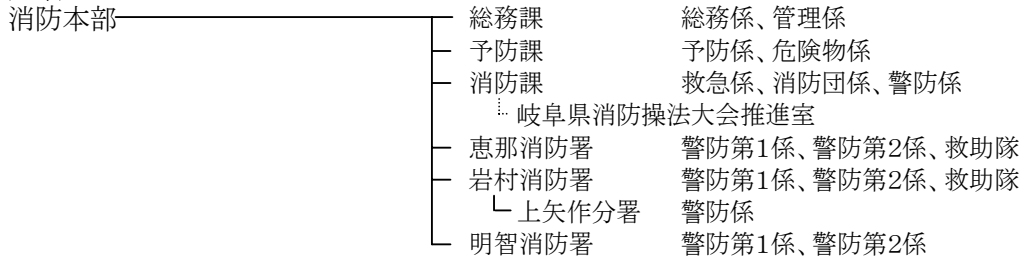
●教育委員会



議会・行政

- 議会 _____ 議会事務局
- 農業委員会 _____ 農業委員会事務局
- 監査委員 _____ 監査委員事務局
- 選挙管理委員会 _____ 選挙管理委員会事務局
- 公平委員会 _____ 公平委員会

● 消防本部・消防署



議会・行政

9) 歴代市長

歴代	氏名	就任年月日	退任年月日
初代	可知 義明	平成16年11月28日	平成20年11月27日
2	可知 義明	平成20年11月28日	-

10) 歴代副市長

歴代	氏名	就任年月日	退任年月日
初代	三宅 良政	平成17年4月1日	平成21年3月31日
2	三宅 良政	平成21年4月1日	-

*平成19年4月1日地方自治法の改正により「助役」を「副市長」に名称変更

11) 歴代収入役

歴代	氏名	就任年月日	退任年月日
初代	堀 歳昭	平成17年4月1日	平成20年3月31日

*平成19年4月1日地方自治法の改正により「収入役」を廃止

12) 職員数の推移

(単位：人) 各年4月1日現在

区分		平成19年度	平成20年度	平成21年度	平成22年度
一般行政部門	議会	5	5	5	5
	総務	146	143	132	119
	税務	25	25	21	23
	民生	138	113	103	94
	衛生	87	84	83	73
	農林水産	40	37	35	35
	商工	12	11	10	11
	土木	43	41	40	41
	計	496	459	429	401
特別行政部門	教育	90	87	84	92
	消防	81	79	79	79
	計	171	166	163	171
公営企業等会計部門	病院	101	94	94	94
	水道	23	23	23	20
	下水道	16	14	12	9
	その他	100	103	104	108
	計	240	234	233	231
合計		907	859	825	803

資料：総務課

13) 市内の主要官公署（平成23年4月1日現在）

名 称	所 在 地	電話番号
《 市 の 機 関 》		
恵那市役所	恵那市長島町正家一丁目1-1	26-2111
恵那市役所東野振興事務所	〃 東野1342-1	26-2244
〃 三郷振興事務所	〃 三郷町佐々良木1839-4	28-1001
〃 武並振興事務所	〃 武並町竹折1059-36	28-2102
〃 笠置振興事務所	〃 笠置町姫栗1344-4	27-3155
〃 中野方振興事務所	〃 中野方町1802-1	23-2111
〃 飯地振興事務所	〃 飯地町146-2	22-3001
〃 岩村振興事務所	〃 岩村町545-1	43-2111
〃 山岡振興事務所	〃 山岡町上手向1228-1	56-2111
〃 明智振興事務所	〃 明智町843-1	54-2111
〃 串原振興事務所	〃 串原3171-1	52-2111
〃 上矢作振興事務所	〃 上矢作町1805-2	47-2111
《 消 防 署 》		
恵那市消防本部・恵那消防署	恵那市長島町正家1015-2	26-0119
岩村消防署	〃 岩村町1662-1	43-0119
明智消防署	〃 明智町749-1	55-0119
上矢作分署	〃 上矢作町下715-1	47-0119
恵那地域救急医療情報センター	〃 長島町正家1015-2	25-3799
《 保 育 園 》		
恵那市立城ヶ丘保育園	恵那市大井町848-1	25-2539
〃 長島保育園	〃 長島町中野456-1	25-2720
〃 やまびこ保育園	〃 長島町久須見178-2	27-3250
〃 佐々良木保育園	〃 三郷町佐々良木1475-1	28-1043
〃 野井保育園	〃 三郷町野井1969-1	26-3808
〃 武並保育園	〃 武並町竹折1648-259	28-2036
〃 中野方保育園	〃 中野方町2339-13	23-2518
〃 飯地保育園	〃 飯地町26-5	22-3028
〃 岩村保育園	〃 岩村町1545-1	43-2209
〃 山岡保育園	〃 山岡町上手向1155	56-2255
〃 明智保育園	〃 明智町1391-1	54-2030
〃 吉田保育園	〃 明智町大田892-2	54-4545
〃 串原保育園	〃 串原3228-2	52-2508
〃 上矢作保育園	〃 上矢作町下720-1	48-3111
社会福祉法人不動福社会ルンビニー保育園（私立）	〃 長島町正家720-1	26-1961
社会福祉法人恵那千草福社会千草保育園（私立）	〃 大井町1966-1	26-5225
《 幼 稚 園 》		
恵那市立二葉幼稚園	恵那市長島町中野250-2	25-2265
〃 大井幼稚園	〃 大井町1248-3	25-3231
〃 東野幼稚園	〃 東野1346	25-2836
学校法人恵峰学園すずめっこ杉の子幼稚園（私立）	〃 大井町2018	25-4528

議会・行政

名 称	所 在 地	電話番号
《 小 学 校 》		
恵那市立大井小学校	恵那市大井町851-1	25-5341
〃 大井第二小学校	〃 大井町1982-1	26-0717
〃 長島小学校	〃 長島町永田461-1	25-4361
〃 恵那北小学校	〃 長島町久須見177-1	27-3103
〃 東野小学校	〃 東野1346	25-2523
〃 三郷小学校	〃 三郷町佐々良木1822	28-2025
〃 武並小学校	〃 武並町竹折1059-3	28-2028
〃 中野方小学校	〃 中野方町2353-1	23-2004
〃 飯地小学校	〃 飯地町26-4	22-3026
〃 岩邑小学校	〃 岩村町1524-1	43-2515
〃 山岡小学校	〃 山岡町下手向1831	56-2714
〃 明智小学校	〃 明智町122-2	54-2015
〃 吉田小学校	〃 明智町吉良見560-1	0572-65-2609
〃 串原小学校	〃 串原4083-2	52-2208
〃 上矢作小学校	〃 上矢作町1798-1	47-2121
《 中 学 校 》		
恵那市立恵那東中学校	恵那市大井町1073-1	25-5261
〃 恵那西中学校	〃 長島町中野1269-261	25-5245
〃 恵那北中学校	〃 笠置町河合980	27-3133
〃 岩邑中学校	〃 岩村町1273-1	43-2544
〃 山岡中学校	〃 山岡町下手向182-4	56-2614
〃 明智中学校	〃 明智町60-1	54-2222
〃 串原中学校	〃 串原4083-2	52-2500
〃 上矢作中学校	〃 上矢作町漆原67	47-2120
《 高 等 学 校 ・ 養 護 学 校 》		
岐阜県立恵那高等学校	恵那市大井町1023-1	26-1311
〃 恵那農業高等学校	〃 大井町2625-17	26-1251
〃 恵那南高等学校明智校舎	〃 明智町41-2	54-2537
〃 恵那特別支援学校	〃 岩村町133-3	43-4857
《 公 民 館 》		
恵那市中央コミュニティセンター	恵那市長島町中野414-1	25-5121
〃 中コミュニティセンター	〃 長島町正家一丁目3-21	26-1808
〃 東野コミュニティセンター	〃 東野1342-1	26-2555
〃 三郷コミュニティセンター	〃 三郷町佐々良木1839-4	28-1338
〃 武並コミュニティセンター	〃 武並町竹折1059-36	28-2427
〃 笠置コミュニティセンター	〃 笠置町姫栗10-2	27-3110
〃 中野方コミュニティセンター	〃 中野方町1802-1	23-2113
〃 飯地コミュニティセンター	〃 飯地町146-2	22-3401
〃 岩村コミュニティセンター	〃 岩村町1657-1	43-3722
〃 山岡コミュニティセンター	〃 山岡町上手向1228-1	56-2618
〃 明智コミュニティセンター	〃 明智町846-6	54-4214
〃 串原コミュニティセンター	〃 串原3171-1	52-2026
〃 上矢作コミュニティセンター	〃 上矢作町漆原44-2	47-2101

議会・行政

名 称	所 在 地	電話番号
《 他 の 社 会 教 育 施 設 》		
恵那文化センター	恵那市長島町中野414-1	25-5121
恵那市中央図書館	〃 長島町中野264-4	25-5120
明智かえでホール	〃 明智町1138-1	54-3991
明智文化センター	〃 明智町1860-6	54-4311
サンホールくしはら	〃 串原3150	52-2119
まきがね公園運動施設	〃 長島町中野1269-389	25-6478
中山道広重美術館	〃 大井町176-1	20-0522
中山道ひし屋資料館	〃 大井町60-1	20-3266
おおわご遺跡資料館	〃 東野2201-44	25-9660
岩村歴史資料館・民俗資料館	〃 岩村町99	43-3057
木村邸資料館	〃 岩村町329-1	43-2846
工芸の館土佐屋	〃 岩村町269-1	43-3451
石橋家	〃 岩村町267	
江戸城下町の館勝川家	〃 岩村町317	43-4770
いわむら美術の館	〃 岩村町1584-2	43-4660
山岡郷土史料館	〃 山岡町下手向1805-2	56-2618
大正村資料館	〃 明智町1860-7	54-3947
おもちゃ資料館	〃 明智町1144-2	54-3649
大正ロマン館	〃 明智町1304-1	54-2014
大正時代館	〃 明智町876-1	54-3549
大正村役場	〃 明智町1884-3	54-3944
串原郷土館	〃 串原1268	52-2333
山岡B & G海洋センター	〃 山岡町上手向1161	56-2390
明智B & G海洋センター	〃 明智町1138-1	54-2522
上矢作プール	〃 上矢作町1827-1	-
岐阜県クリスタルパーク恵那スケート場	〃 武並町竹折970-1	28-3390
《 福 祉 施 設 》		
恵那市福祉センター	恵那市大井町727-11	26-5221
恵那市大井児童センター	〃 〃	26-5221
恵那市老人福祉センター	〃 〃	26-5221
恵那市こども発達センター・にじの家	〃 大井町2716-8	20-0260
恵那市立養護老人ホーム恵光園	〃 大井町2716-166	25-2724
恵那市デイサービスセンター恵愛	〃 〃	25-2724
恵那市中野児童センター	〃 長島町中野483-8	26-3878
恵那市こども元気プラザ	〃 長島町中野414-1	25-1155
特別養護老人ホーム明日香苑	〃 三郷町佐々良木1470-1	28-3213
ケアハウス明日香苑	〃 〃	28-3213
デイサービスセンター明日香苑	〃 〃	28-3213
岩村福祉センター	〃 岩村町1650-1	43-0051
岩村デイサービスセンター	〃 〃	43-0051
恵那市恵南デイサービスセンター	〃 山岡町上手向1141-1	56-3607
山岡デイサービスセンター・ショートステイ	〃 山岡町上手向599-1	56-4324
恵那市こども発達センター・おひさま	〃 山岡町上手向584-1	56-3620

議会・行政

名 称	所 在 地	電話番号
《 福 祉 施 設 》		
介護老人保健施設ひまわり	恵那市明智町1090	55-0050
明智福祉センター	〃 〃	54-4820
明智ダイサービスセンター	〃 〃	54-4823
明智回想法センター	〃 明智町1142-1	54-4056
明智ひとつばたご	〃 明智町407-1	55-3015
串原福祉センター	〃 串原3171-1	52-2230
串原ダイサービスセンター	〃 〃	52-2230
特別養護老人ホーム福寿苑	〃 上矢作町下723-1	48-3161
上矢作老人短期入所施設ショートステイ	〃 〃	48-3161
福寿苑老人ダイサービスセンター	〃 〃	48-3161
上矢作高齢者作業所	〃 上矢作町下746-1	48-3118
《 病 院 ・ 診 療 所 》		
恵那市立恵那病院	恵那市大井町2719-10	26-2121
国民健康保険上矢作病院	〃 上矢作町3111-2	47-2211
〃 三郷診療所	〃 三郷町佐々良木1836-1	28-1070
〃 飯地診療所	〃 飯地町146-2	22-3027
〃 岩村診療所	〃 岩村町1650-1	43-2572
〃 山岡診療所（内科）	〃 山岡町上手向595	56-2655
〃 山岡診療所（歯科）	〃 山岡町上手向595	56-3264
〃 串原診療所	〃 串原3171-1	52-2925
〃 上矢作歯科診療所	〃 上矢作町2975-1	47-2222
市立恵那病院通所リハビリテーションセンターほほ恵み	〃 大井町2725	25-5336
かみやはぎ訪問看護ステーション	〃 上矢作町3107-8	48-3186
《 衛 生 施 設 》		
エコセンター恵那	恵那市長島町久須見1013-1	26-4389
恵那市恵南クリーンセンターあおぞら	〃 明智町吉良見245-1	65-2203
恵那市恵南衛生センター	〃 明智町989-1	54-2445
えな斎苑	〃 東野2201-158	20-2202
藤花苑	〃 武並町藤1246-1	28-1921
《 他 の 市 の 機 関 》		
恵那市保健センター	恵那市長島町正家一丁目1番地1	26-2111
山岡保健センター	〃 山岡町上手向1207-1	56-2968
明智保健センター	〃 明智町835-1	54-3143
串原健康管理センター	〃 串原3171-1	52-2230
かみやはぎ総合保健福祉センター	〃 上矢作町3107-8	48-3185
上矢作歯科保健センター	〃 上矢作町2975-1	47-2222
恵那市学校給食センター	〃 大井町2716-168	26-1633
恵那市共同福祉会館	〃 長島町正家一丁目5-16	26-1211

議会・行政

名 称	所 在 地	電話番号
《 他 の 市 の 機 関 》		
タウンプラザ恵那観光案内所	恵那市大井町286-25	26-4058
市営恵那駅西駐車場	〃 大井町296-10	26-5211
アグリパーク恵那総合管理センター	〃 長島町永田356	25-8008
田園空間ビジターセンター	〃 笠置町河合655-7	27-3214
恵那市市民の家	〃 大井町180-1	26-0803
飯峡会館	〃 岩村町飯羽間2601-3	56-2111
ふるさと富田会館	〃 岩村町富田1916-3	43-3319
上山田コミュニティーセンター	〃 山岡町馬場山田167-2	56-3366
田代集落農事集会所	〃 山岡町871-1	56-2295
山岡農村環境改善センター	〃 山岡町上手向1228	56-2111
杉野集会センター	〃 明智町杉野900	54-4278
東方センター	〃 明智町590	54-4317
横通集会センター	〃 明智町986-69	54-4701
明智生活改善センター	〃 明智町大田877-17	54-3588
福寿の里ふれあいセンター	〃 上矢作町2955-1	—
奥矢作レクリエーションセンター	〃 串原1045-1	52-2411
上矢作基幹集落センター	〃 上矢作町漆原15-1	47-2888
上矢作林業センター	〃 上矢作町1820-1	47-2811
山岡陶業文化センター	〃 山岡町原1105-1	56-4567
山岡健康増進センター	〃 山岡町上手向1207-1	56-4066
くしはら温泉ささゆりの湯	〃 串原3135-2	52-3131
道の駅そばの郷らっせいみさと	〃 三郷佐々良木1461-1	28-3310
道の駅おばあちゃん市山岡	〃 山岡田代1565-169	59-0051
道の駅ラ・フォーレ福寿の里	〃 上矢作町3566-1	48-3366
《 県 の 機 関 》		
恵那総合庁舎	恵那市長島町正家1067-71	26-1111
恵那警察署	〃 長島町正家514-2	26-0110
岩村警部交番	〃 岩村町709-4	43-0110
岐阜県畜産開発公社東濃牧場	〃 長島町鍋山2-19	43-2734
岐阜県立白鳩学園	〃 大井町2716-13	26-2160
《 国 の 機 関 》		
東海農政局岐阜統計情報事務所東濃出張所	恵那市長島町正家一丁目3-12	26-5995
恵那公共職業安定所	〃 〃	26-1341
恵那労働基準監督署	〃 〃	26-2175
自衛隊岐阜地方連絡部恵那募集事務所	〃 大井町699-4	26-4310
林野庁中部森林管理局東濃森林管理署上矢作森林事務所	〃 上矢作町2954-3	47-2020

議会・行政

名 称	所 在 地	電話番号
《 その他 》		
東海旅客鉄道（株）恵那駅	恵那市大井町301	26-1162
明知鉄道（株）	〃 明智町469-4	54-4101
NTT・TE東海（株）恵那営業所	〃 大井町193-1	25-3700
独立行政法人緑資源機構美濃東部建設事業所	〃 武並町竹折1633-6	28-3201
水資源開発公団阿木川ダム管理所	〃 東野1299-1	25-6212
中津川・恵那広域行政推進協議会	〃 長島町正家1067-71	26-1111
東美濃農業協同組合恵那支店	〃 長島町中野238-1	26-1711
恵那簡易保険保養センター	〃 大井町2709-32	26-4600
岐阜県森連東濃支所林産物共販所	〃 長島町永田307-69	26-3311
社会福祉法人恵那市社会福祉協議会	〃 大井町727-11	26-5221
（社）恵那市観光協会	〃 大井町286-25	26-4058
東濃農業共済事務組合	〃 大井町1008-1	25-8805
恵那商工会議所	〃 長島町正家一丁目5-11	26-1211
恵那市恵南商工会	〃 明智町443-4	54-2902
（社）恵那青年会議所	〃 長島町正家一丁目5-11	25-9401
恵那市森林組合	〃 長島町正家一丁目1-1	26-0401
恵南森林組合	〃 上矢作町1820-1	47-2811
恵那労働基準協会恵中支部	〃 長島町正家一丁目1-1	25-2332
恵中自家用自動車協同組合	〃 長島町正家一丁目4-21	25-2995
恵那建設業協会	〃 大井町2087-1	25-5221
恵那市建設協同組合	〃 長島町正家一丁目4-13	26-1144
恵那市シルバー人材センター	〃 長島町正家一丁目5-16	25-7788
シアター恵那	〃 大井町2709-55	25-7767
《 市が出資する外郭団体 》		
（財）恵那市施設管理公社	恵那市長島町正家一丁目1-1	26-2111
（財）恵那市体育連盟	〃 長島町中野1269-389	25-6487
（財）恵那市文化振興会	〃 長島町中野441-1	26-3524
（財）国民宿舍恵那山荘	〃 東野2390-47	66-7733
大正ロマン（株）	〃 明智町456	55-0055
（財）日本大正村	〃 明智町1884-3	54-3944
（財）中山道広重美術館	〃 大井町176-1	20-0522
（財）山岡町観光振興公社	〃 山岡町田沢3058-4	56-4350
（有）くしはらの里	〃 串原3657-1	52-2331
恵那市土地開発公社	〃 長島町正家一丁目1-1	26-2111
（株）アミックスコム（CATV）	〃 長島町中野449-13	20-3252

20 沿革

1) 恵那市の概要

【位置・地勢】

本市は、岐阜県の南東部に位置し、東は中津川市、長野県(平谷村・根羽村)、西は瑞浪市、南は愛知県(豊田市)、北は加茂郡八百津町・白川町に接しています。

市域は、東西 32 km、南北 36 km、面積は 504.19 km²で、その約 78%を山林が占めています。海拔は 179m から 1,709m で、市北部には笠置山、南東部には焼山をはじめとして標高 800m から 1,200m 前後の山々が連なり、市街地の北部を木曾の御岳を源とする木曾川が、また南部には長野・岐阜・愛知の 3 県を流れる矢作川があり、美しい山や川に囲まれています。

気候は、太平洋気象の影響を受ける準内陸型の気候です。夏季の気温差が比較的大きく、冬季は寒さがやや厳しくて、降雪量は少量。年間を通じて比較的安定した気候です。

【沿革】

平成 16 年 10 月 25 日、恵那市、恵那郡岩村町、山岡町、明智町、串原村、上矢作町の 1 市 4 町 1 村が新設合併し、現在の恵那市となりました。

合併前の状況は、次の通りです。

旧恵那市	昭和 29 年／2 町 6 村が合併し、旧恵那市が誕生
旧岩村町	昭和 29 年／1 町 1 村が合併し、旧岩村町が誕生
旧山岡町	昭和 30 年／2 村が合併し、旧山岡町が誕生
旧明智町	昭和 30 年／1 町 2 村が合併し、旧明智町が誕生
旧串原村	明治 22 年／村制を施行し、旧串原村が誕生
旧上矢作町	昭和 31 年／2 村が合併し、旧上矢作町が誕生

沿革

2) 合併までの経緯

西 暦	年 号	事 項
2002年	平成14年	
	5月16日	「えな郡南部地域合併問題検討会議（岩村町、山岡町、明智町、串原村及び上矢作町）」が恵那市へ合併協議申し入れ
	6月4日	恵那市、岩村町、山岡町、明智町、串原村及び上矢作町の6市町村で「恵那市・恵南町村合併検討協議会（任意協議会）」を設置（以後8回開催）
2003年	平成15年	
	1月16日	第8回任意協議会において、基本5項目、議会議員及び一般職職員の取扱について確認し、法定協議会の設立に合意
	1月21日	6市町村議会において、法定協議会設置議案を議決
	2月3日	恵那市・恵南町村合併協議会（法定協議会）規約が施行され、事務局を設置
	2月19日	第1回合併協議会開催（委員38名）以後、原則として会場を恵那市恵南町村交互に開催
	3月	「新市まちづくり計画」作成のためのアンケートを実施（配布数9,050人、回収率42.9%）
	9月26日～10月31日	住民説明会を19会場で開催（延べ1,483人が出席）
2004年	平成16年	
	4月6日～4月26日	住民説明会を15会場で開催（延べ1,551人が出席）
	4月28日	合併協定調印式
	5月10日	6市町村議会において合併に関する議案を議決
	5月12日	岐阜県へ廃置分合申請書を提出
	7月8日	岐阜県議会で廃置分合議案を議決
	7月26日	総務大臣により6市町村の廃置分合が告示
	10月13日	第25回合併協議会（最終）開催
	10月25日	新恵那市誕生

沿革

3) 恵那市のあゆみ

西 暦	年 号	事 項	関 係 事 項
2004年	平成16年 10月	恵那市、岩村町、山岡町、明智町、串原村、上矢作町の1市4町1村の合併により、恵那市誕生	
	11月	広報えな創刊	
	12月	初代市長に可知義明氏就任	
	12月	初代市議会議長に後藤薫廣氏、副議長に山田幸典氏が就任	
2005年	平成17年 3月	恵那北小学校の校舎と屋内運動場が完成	花フェスタ2005ぎふ開幕
		横通・阿妻簡易水道が完成	
		明智町吉良見にふれあい会館吉良見が完成	愛・地球博が開幕
	4月	初代助役に三宅良政氏、収入役に堀歳昭氏が就任	
	5月	恵那市自治連合会が発足	
		明智回想法センターが完成	花フェスタ2005ぎふ 恵那市フェスタ 5/30～6/1
	10月	国勢調査実施（人口 55,761人）	
		くしはら温泉ささゆりの湯入館者50万人を達成	
		恵那市火葬場えな斎苑が完成	
		市制1周年記念式典	
		市の花にささゆり、市の木にハナノキを制定	明知鉄道株式会社開業20周年記念式典
	12月	岐阜県クリスタルパーク恵那スケート場がオープン	
2006年	平成18年 3月	武並コミュニティセンターが完成	中野方ダムが完成
	4月	教育委員会が岩村振興事務所内へ移動	恵那市恵南商工会発足
	6月	恵那市企業等立地促進条例を制定	市内の観光協会が統合
	8月		岐阜県操法大会で東野分団3位
		日本100名城・日本3大山城サミットが岩村町で開催	
	9月		ビバ地場フェスタ inENA2006開催
	10月	市民課住民係の窓口開庁時間を延長	
	12月		
		山岡細寒天が地域ブランドに認定される	
2007年	平成19年 1月	クリスタルパーク恵那スケート場が入場者10万人を達成	
	2月	恵那市こども発達センター・おひさま開所	
		岩村町の町並みが、美しい日本の歴史的風土百選に選定される	
	4月	ケーブルテレビ局が開局	恵那南高校が開校
	7月	上矢作町大船牧場に県内初となる風力発電所が完成	
		恵那市中央図書館が開館	
		家具転倒防止ボランティア活動を実施（～10月）	
	8月	恵那テクノパークの第3期拡張決まる	
		県重要無形民俗文化財の地歌舞伎振付師松本団升さんが死去	

沿革

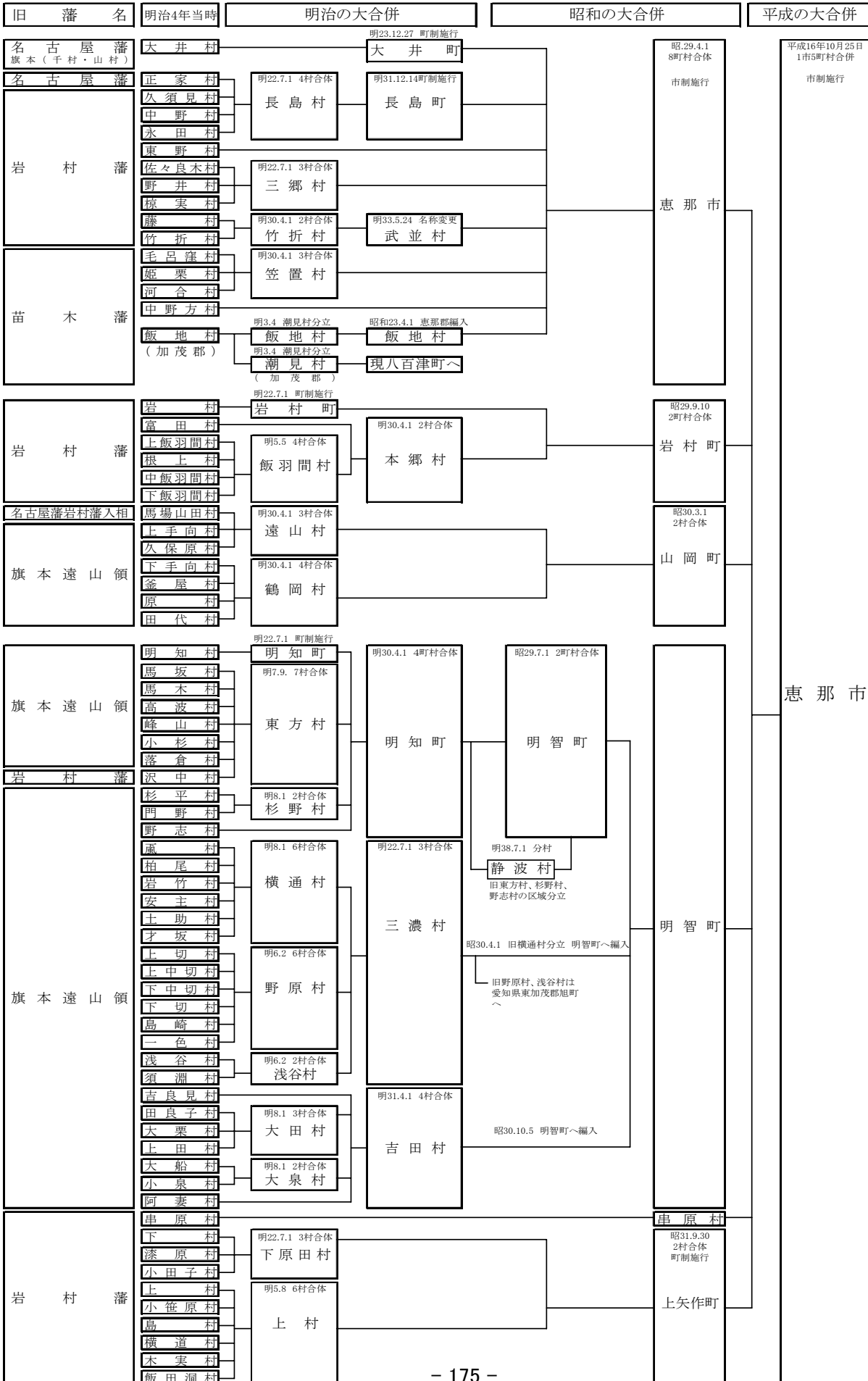
西 暦	年 号	事 項	関 係 事 項	
2008年	9月	大正浪漫コンサート&シンポジウムが開催され、大正100年のカウントダウン始まる	女性消防隊が全国女性消防隊操法大会で優勝	
	10月	恵那市中央図書館の来館者が10万人を超す		
	12月			
	平成20年1月	名誉市民に伊藤喜美氏を推挙		
	2月	図書館跡に子ども元気プラザが開所		
	2月	恵那スケート場で初の国際大会となる2008ジュニアスピードスケートカントリーマッチ国際競技大会が開催される		
	3月	上矢作統合簡易水道が完成		
		中野方コミュニティセンターが完成		
		武並保育園が新たに完成		
	5月	国重要文化財武並神社本殿の大規模修理開始		
	6月			「トコロボンちゃん」から「トコロ恵ちゃん」へ引継
	8月			岐阜県操法大会で岩村分団4位
9月	大正ロマンシンポジウム開催			
10月	大井町地域防犯パトロール隊が内閣総理大臣表彰を受賞	恵那市民ボランティア活動サイト「ボランティアネット」開設		
	上矢作小学校が全日本学校歯科保険最優秀校と文部科学大臣賞を受賞			
11月	日本3村サミットを大正村で開催			
	道の駅おばあちゃん市・山岡で来場者200万人を達成			
	市長に可知義明氏が再選			
12月		明知鉄道「極楽駅」が開業		
2009年	平成21年3月	恵那市消防防災センター竣工	明知鉄道「東野駅」で駅舎と高齢者複合福祉施設の共用	
	4月	岩村診療所に「透析センター」開設	恵那南高等学校岩村校舎（元岩村高等学校）が閉校	
		中野方町の「おきもり」が運行開始		
	5月	武並小学校が読書活動優秀実践校文部科学大臣表彰を受賞		
	9月	くしはら温泉ささゆりの湯入館者100万人を達成		
	10月	市制5周年・佐藤一斎歿後150年記念祭	市制5周年記念事業 NHKラジオ第一「歌の散歩道」公開録音	
		嚶鳴フォーラム in 恵那		
		市長サミットを開催		
		生誕160年迎える日本画家「山本芳翠」生家の看板除幕	第30回全国海づくり大会回遊旗りレー始まる	
	11月	市制5周年記念式典	明知鉄道DMV（ダイヤル・モト・ビークル）の夜間試験走行	
2010年	平成22年1月	県クリスタルパーク恵那スケート場来場者30万人達成		
	2月	「光IPでんわ」開通		
	3月	東野小野川地区に上水道通水		

沿革

西 暦	年 号	事 項	関 係 事 項
2011年	4月	恵那市一般廃棄物最終処分場が笠置町に完成	岐阜県立恵那特別支援学校が大井町から岩村町に移転
	5月		農村景観日本一のシンボルとして「茅の宿とみだ」が誕生
	6月	国重要文化財の武並神社本殿の再建	
	7月	恵那テクノパーク第3期拡張工事が完成	
	8月	木造の山岡小学校が完成	
	9月		映画「ふるさとがえり」市内全域で撮影
		恵那駅前のタウンプラザ恵那を改修し「えなてらす」がオープン 恵那西中のスクールバスを更新	
	10月	国勢調査実施（速報値 人口53,727人）	
	11月	道の駅「おばあちゃん市・山岡」で来駅300万人を達成 実践女子学園と恵那市が連携協定を締結	
	12月	第1回「恵那のまちなか市」を開催	
	平成23年1月	「大正百年祭オープニングセレモニー」を開催 合併後初めて成人式を統一開催	
		笠置町毛呂窪地区の簡易水道が完成	全日本ジュニアスピードスケート大会がクリスタルパークで開催される
	3月	東日本大震災の支援に職員と車両を派遣 市民会館で東日本大震災の義援物資の受付を実施	東日本大震災が発生

沿革

4) 藩政から現在まで



平成 23 年 4 月発行

平成 22 年版

恵那市統計書

編集発行 恵那市企画部企画課

〒509-7292 岐阜県恵那市長島町正家一丁目 1 番地 1

TEL 0573-26-2111
