

平成23年版

# 恵那市統計書



岐阜県恵那市



## 市章

(平成16年10月25日 告示)



この市章は、図案化されたエナであり、太陽と飛翔する鳥を表現し、翼の6枚の羽は、合併した六つの市町村を表している。輝き昇る日の中を天空の一点を目指し合併した六つの市町村が左右の翼となり、三角形の中央の市民が一致団結し希望に満ちて、市の飛躍と発展を図る姿を象徴している。

## 市の花と市の木

(平成17年10月8日 告示)



市の花 ささゆり



市の木 ハナノキ

## 恵那市民憲章

(平成16年10月25日 制定)

わたくしたち恵那市民は

- 一 仕事にはげみ 豊かなまちをつくりましょう
- 一 自然を愛し 美しいまちをつくりましょう
- 一 教養をたかめ 文化のまちをつくりましょう
- 一 きまりを守り 住みよいまちをつくりましょう
- 一 お互いに助け合い 明るいまちをつくりましょう



## は じ め に

ここに、平成 23 年版「恵那市統計書」を発刊いたします。

この統計書は、本市の自然、人口、経済、社会、教育、文化など各分野にわたる基本的な統計資料を幅広く収録し、市勢の現況と推移を明らかにしようとするものです。

本市は平成 18 年度からまちづくりの指針である「総合計画」、経営の指針である「行財政改革大綱」に基づいて、新しいまちづくりに取り組んでまいりました。しかし、本市を取り巻く社会情勢は少子高齢化の一層の進展や、景気の後退により大変厳しい状況にあります。このような時こそ、社会の実態を的確に把握し、現状を分析して、各種ビジョンに基づいた市の将来を見据える上で、統計の果たす役割はますます重要なものとなっています。本書が行政資料としてだけでなく、民間の経済活動や教育、学術研究等にも寄与できれば、幸いに存じます。

発刊に当たり、貴重な資料を提供いただきました関係各位のご理解とご厚意に対し厚く御礼申し上げます。今後とも一層のご指導、ご協力を賜りますようお願い申し上げます。

平成 24 年 3 月

恵那市長 可知 義明

## 凡 例

1. 本書は、恵那市の市勢全般に関する統計資料を収録したものです。
2. 資料は、官公署、団体、会社から収集したもの、または恵那市で直接収集したものがあり、その出所を各表の右下に掲げています。
3. 各表中、原則として「年」は1月から12月までの暦年（または12月31日現在）、「年度」は4月から翌年3月まで（または翌年3月31日現在）です。
4. 数字の単位は各表の右上に注記し、項目ごとに異なるものは表中に記入してありますが、一見して明らかなものは省略したものがああります。
5. 数字の単位未満は、原則として四捨五入してありますので、総数と内訳の合計が必ずしも一致しない場合があります。
6. 統計表中、符号の用法は次のとおりです。
  - 単位未満・・・・・・・・・・「0」
  - 該当なし・・・・・・・・・・「—」
  - 不 詳・・・・・・・・・・「…」
  - 数字の発表を差し控える・・・「X」
  - (統計法により数字が秘匿されているもの)
  - 負 数・・・・・・・・・・「△」
7. 合併以前の旧市町村の数値は、現在の恵那市の境域に合わせて組み替えして掲載しています。その際、各表の上部左端に「現在の市町村域に基づき組み替えたもの」と注記してあります。

# 総 目 次

## 統計図表

### 統計表

1	土地 ・ 気 象	1
2	住民基本台帳登録人口	5
3	国 勢 調 査	13
4	事 業 所	36
5	商 業	44
6	製 造 業	47
7	農 業	52
8	電 気 ・ 水 道	60
9	運 輸 ・ 通 信	62
10	社 会 福 祉	68
11	公 共 土 木 ・ 住 宅 建 設	75
12	保 健 ・ 衛 生	82
13	教 育 ・ 文 化	95
14	司 法 ・ 警 察 ・ 消 防	128
15	市 民 所 得	137
16	市 の 財 政	138
17	選 挙	154
18	観 光	155
19	議 会 ・ 行 政	157
20	沿 革	170

# 統計表目次

1. 土地・気象			
1) 面積と位置・市役所の位置	1	4) 民有林の森林資源構成の現況	55
2) 主な山岳	2	5) 民有林の森林資源構成の現況(人工林)	55
3) 主なダム	2	6) 民有林の森林資源構成の現況(天然林)	56
4) 主な河川	3	7) 林産物の生産状況	57
5) 地目別土地面積	4	8) 森林施業の状況	58
6) 気象	4	9) 鳥獣保護区域	58
		10) 休猟区域	59
2. 住民基本台帳登録人口		11) 銃猟禁止区域	59
1) 住民基本台帳による地域別人口及び世帯数	5		
2) 人口動態	10	8. 電気・水道	
3) 理由別転入状況	10	1) 電灯・電力の消費量	60
4) 理由別転出状況	10	2) 上水道の給水状況	60
5) 外国人登録者数状況	11	3) 上水道保有水源の現況(1日最大取水量)	60
6) 恵那市人口分布	12	4) 簡易水道の状況	61
3. 国勢調査		9. 運輸・通信	
1) 世帯数及び人口の推移	13	1) J R 東海恵那駅乗降客数	62
2) 岐阜県の市郡別世帯数及び人口	14	2) 明知鉄道主要駅乗降客数	62
3) 地区別世帯数及び人口の推移	15	3) 中央自動車道恵那インター自動車通過台数の状況	63
4) 地区別、年齢(5歳階級)別人口	16	4) ケーブルテレビ及び通信サービス地区別加入件数	63
5) 地区別、一般世帯人員(7区分)別世帯数及び一般世帯人員	20	5) 自動車登録台数の推移	64
6) 世帯の家族累計別一般世帯数、一般世帯人員、1世帯当たり世帯人員	22	6) 郵便施設状況、郵便物の集配状況	66
7) 配偶関係(4区分)、年齢(5歳階級)、男女別15歳以上人口及び平均年齢	24	7) 切手販売所数・ポスト数	67
8) 人口集中地区人口・面積	26	8) 郵便私書箱数	67
9) 人口集中地区(地図)	27		
10) 住居の種類、住宅の所有の関係(6区分)別65歳以上親族のいる一般世帯数、一般世帯人員等	28	10. 社会福祉	
11) 年齢、男女別高齢者単身者数	28	1) 生活保護の状況	68
12) 労働力状態、男女別15歳以上人口の推移	29	2) 障がい種類別身体障がい者数	68
13) 産業(大分類)、従業上の地位(7区分)、15歳以上就業者数	29	3) 福祉医療の状況	68
14) 産業(大分類)、地区別15歳以上就業者数	30	4) 知的障がい者数	69
15) 常住地又は従業地・通学地による15歳以上就業者数	34	5) 精神障がい者数	69
16) 恵那市から他市町村へ通勤・通学する就業者及び通勤者	34	6) 障がい福祉サービス利用状況	69
17) 他市町村から恵那市へ通勤・通学する就業者及び通勤者	35	7) 保育園児数	70
		8) 国民年金給付状況	71
		9) 国民年金被保険者数、保険料検認(収納)額の状況	72
		10) 福祉年金給付状況	72
		11) 後期高齢者医療給付費	73
		12) 老人クラブ数	73
		13) 介護サービス事業所数	73
		14) 介護保険の状況	74
		15) 児童諸手当受給件数	74
		16) 障害諸手当受給件数	74
4. 事業所			
1) 市郡別事業所数及び従業者数の推移	36	11. 公共土木・住宅建設	
2) 産業(大分類)、地区別事業所数及び従業者数	37	1) 道路網の整備状況(国・県道)	75
3) 産業(大分類)、経営組織(2区分)別全事業所数及び従業上の地位(6区分)別従業者数	40	2) 道路網の整備状況(市道)	75
4) 産業(大分類)、従業者規模(6区分)別事業所数及び従業者数	42	3) 主要道路の自動車交通量	76
		4) 公営住宅の入居状況	77
		5) 公園、緑地の現況	79
		6) 都市計画用途地域	79
		7) 居住世帯の有無(5区分)別住宅数及び人が居住する以外の建物数(市別)	80
		8) 国土利用計画法に基づく土地売買等届出の状況	81
5. 商業			
1) 商業の推移(卸・小売業)	44	12. 保健・衛生	
2) 卸売小売業別事業所数、従業者数、年間商品販売額の推移	44	1) 出生数の推移	82
3) 産業(中分類)別事業所数、従業者数、年間商品販売額、その他収入額、売り場面積の推移	45	2) 死亡数の推移	82
4) 地区別事業所数、従業者数、年間商品販売額、売り場面積	46	3) 健康診断の状況	83
		4) 薬事関係施設の状況	83
		5) 医療施設及び病床数の状況	84
		6) 献血の状況	84
		7) 主要死因別の状況	85
		8) 振動関係の特定施設別の届出数	86
		9) 騒音関係の特定施設別の届出数	86
		10) ばい煙と粉じん発生施設の届出数	87
		11) 水質関係の業種別特定事業場数	87
		12) ごみ処理の状況	88
6. 製造業			
1) 市別事業所数、従業者数、現金給与総額、原材料使用額等、製造品出荷額等、付加価値額	47		
2) 産業(中分類)別事業所数、従業者数、製造品出荷額等	48		
3) 規模別事業所数、従業者数、製造品出荷額等	49		
4) 地区別事業所数、従業者数、製造品出荷額等	50		
7. 農業			
1) 地区別耕地面積の状況	52		
2) 地区別農家数の推移	52		
3) 農地移動実態の状況	54		



1 3)	資源ごみ処理の状況	89	1 2)	平成22年度水道事業固定資産の状況(有形固定資産)	144
1 4)	し尿処理の状況	90	1 3)	平成22年度水道事業固定資産の状況(無形固定資産)	145
1 5)	下水道の状況	90	1 4)	恵那市病院事業会計(収益的収入)	145
1 6)	河川水質調査結果	91	1 5)	恵那市病院事業会計(収益的支出)	146
1 7)	阿木川水質検査結果	94	1 6)	恵那市病院事業会計(資本的収支及び支出)(消費税込)	146
1 3.	教育・文化		1 7)	平成22年度恵那市病院事業企業債の状況	146
1)	学校数、(児童)生徒数の状況	95	1 8)	平成22年度恵那市病院事業固定資産の状況(有形固定資産)	147
2)	幼稚園施設規模・教員数	95	1 9)	平成22年度恵那市病院事業固定資産の状況(無形固定資産)	147
3)	幼稚園児数の推移	95	2 0)	介護老人保健施設事業会計(収入)	147
4)	小学校児童数、中学校生徒数の推移	96	2 1)	介護老人保健施設事業会計(支出)	148
5)	小学校施設規模、教員数、児童数の状況	97	2 2)	平成22年度介護老人保健施設事業企業債の状況	148
6)	中学校施設規模、教員数、生徒数の状況	98	2 3)	介護老人保健施設事業資本的収入及び支出の状況	148
7)	特別支援学校施設規模、教員数、生徒数の状況	98	2 4)	平成22年度介護老人保健施設事業固定資産の状況(有形固定資産)	149
8)	高等学校施設規模、教員数、生徒数の状況	99	2 5)	平成22年度介護老人保健施設事業固定資産の状況(無形固定資産)	149
9)	小学校別学級数、児童数の推移	100	2 6)	恵那市国民健康保険診療所事業会計(収益的収入)	150
1 0)	児童の体位の状況(平均値)	102	2 7)	恵那市国民健康保険診療所事業会計(収益的支出)	150
1 1)	中学校別学級数、生徒数の推移	104	2 8)	恵那市国民健康保険診療所事業会計(資本的収入及び支出)(消費税込)	150
1 2)	卒業後の状況(中学校)	106	2 9)	平成22年度恵那市国民健康保険診療所事業企業債の状況	151
1 3)	産業別就職状況(中学校)	107	3 0)	平成22年度恵那市国民健康保険診療所事業固定資産の状況(有形固定資産)	151
1 4)	生徒の体位の状況(平均値)	108	3 1)	平成22年度恵那市国民健康保険診療所事業固定資産の状況(無形固定資産)	151
1 5)	卒業後の状況(恵那高等学校)	109	3 2)	国民健康保険事業会計決算の状況(事業勘定)(歳入)	152
1 6)	卒業後の状況(恵那農業高等学校)	109	3 3)	国民健康保険事業会計決算の状況(事業勘定)(歳出)	153
1 7)	卒業後の状況(恵那南高等学校岩村校舎)	109			
1 8)	卒業後の状況(恵那南高等学校明智校舎)	109	1 7.	選挙	
1 9)	産業別就職状況(恵那高等学校)	110	1)	選挙人名簿登録者数の推移	154
2 0)	産業別就職状況(恵那農業高等学校)	110	2)	最近の選挙結果	154
2 1)	産業別就職状況(恵那南高等学校岩村校舎)	110	1 8.	観光	
2 2)	産業別就職状況(恵那南高等学校明智校舎)	110	1)	観光地分類別観光客数	155
2 3)	学校給食の状況	111	2)	施設別年間宿泊客数	155
2 4)	スポーツ施設の状況	112	3)	観光地別年間入込み客数	156
2 5)	スポーツ団体登録数及びスポーツ施設利用者数(総数)の推移	113	1 9.	議会・行政	
2 6)	スポーツイベント参加者数の推移	113	1)	議会開催状況(協議会を含む)	157
2 7)	岐阜県クリスタルパーク恵那スケート場施設利用者数(総数)の推移	113	2)	市議会議決状況	157
2 8)	コミュニティセンター(公民館)設置の状況	114	3)	年次別委員会開催状況(協議会を含む)	157
2 9)	図書館利用者数(貸出)の推移	115	4)	常任委員会	157
3 0)	文化会館利用者数の推移	115	5)	特別委員会	158
3 1)	恵那市の文化財	116	6)	歴代議長	158
			7)	歴代副議長	158
1 4.	司法・警察・消防		8)	行政組織図	159
1)	刑法犯の推移	128	9)	歴代市長	163
2)	少年補導の状況	129	1 0)	歴代副市長	163
3)	行為別少年補導状況	129	1 1)	歴代収入役	163
4)	学識別少年補導状況	130	1 2)	職員数の推移	163
5)	交通事故の推移	130	1 3)	市内の主要官公署	164
6)	地区別交通事故発生状況	131			
7)	消防施設の状況	131	2 0.	沿革	
8)	消防組織の状況	132	1)	恵那市の概要	170
9)	火災原因別発生状況	132	2)	合併までの経緯	171
1 0)	火災の状況	133	3)	恵那市のあゆみ	172
1 1)	地区別火災発生及び損害額の状況	134	4)	藩政から現在まで	175
1 2)	消防用水利の設置状況	136			
1 3)	救急出場の状況	136			
1 5.	市民所得				
1)	市町村内総生産、市町村民所得(分配)	137			
1 6.	市の財政				
1)	一般会計(歳入決算額)	138			
2)	一般会計(歳出決算額)	139			
3)	財政状況	140			
4)	地方交付税の状況	140			
5)	市税の状況	141			
6)	特別会計(歳入決算額)	141			
7)	特別会計(歳出決算額)	142			
8)	水道事業会計(収入)	142			
9)	水道事業会計(支出)	143			
1 0)	水道事業資本的収入及び支出の状況	143			
1 1)	平成22年度水道事業企業債及び一時借入金等の状況	144			

人口密度



1 km<sup>2</sup>に109.0人

世帯人口



1世帯に2.9人

# 絵で見える生活

出生




1日に1.1人

死亡



1日に2.0人

転入



1日に4.0人

転出



1日に4.1人

結婚



1.7日に1件

離婚



5.4日に1件

教員



小学生11.1人に1人  
中学生9.5人に1人

消防職員



243.4世帯に1人

火災



8.7日に1件

救急車出動



1日に5.9件

警察官



市民999.6人に1人

交通事故



2.0日に1件

犯罪



1日に1.2件

し尿



1日に57.3kℓ

注) 公共下水道処理を除く

可燃ごみ




1日に33.1t

医師



市民 947.9人に1人  
〈歯科〉市民1895.8人に1人

病院・一般診療所



418.0世帯に1カ所  
〈歯科〉961.4世帯に1カ所

自動車



1世帯に2.4台

恵那駅乗降人員  
(JR東海)



1日に6,208.2人

水道



1日に1人357.2ℓ

下水道



1.8世帯に1世帯

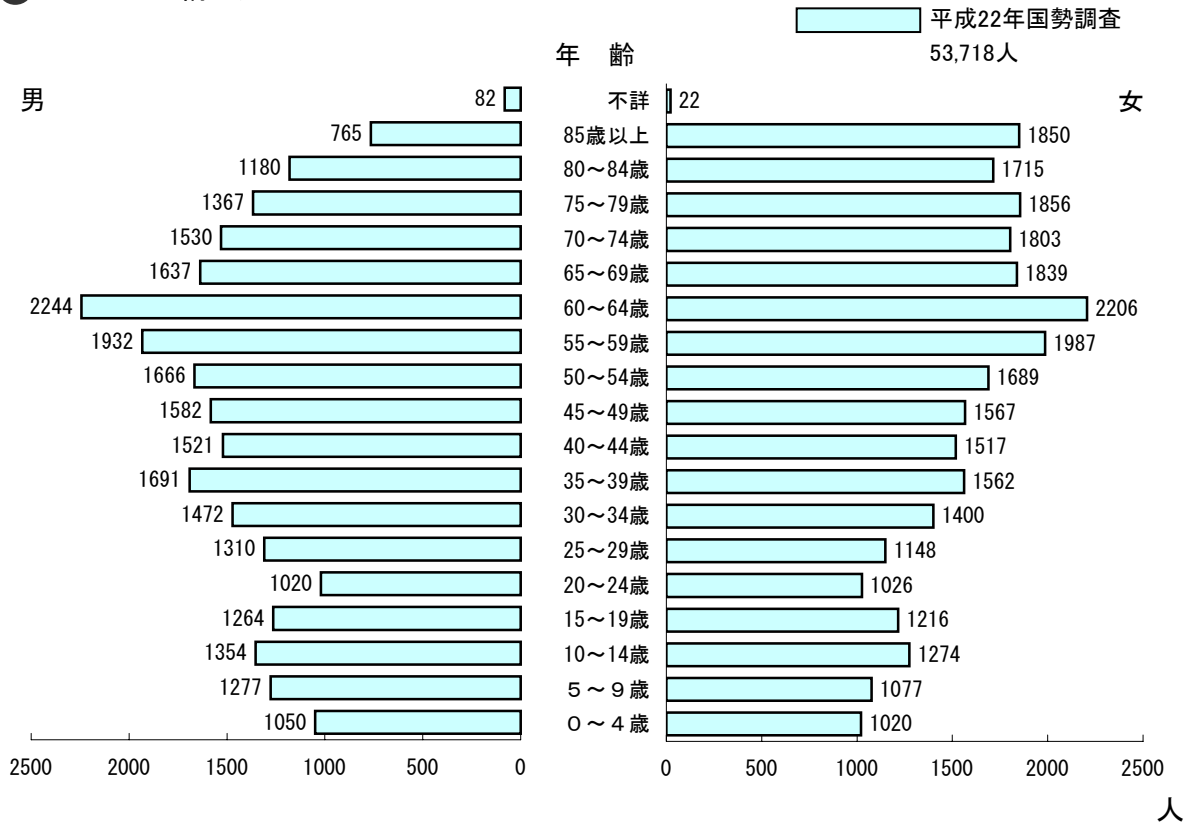
※平成23年4月1日現在の人口と世帯数(外国人を含む)を用いて算出。ただし、各種調査によって基準日は異なる。

## 岐阜県からみた恵那市の位置

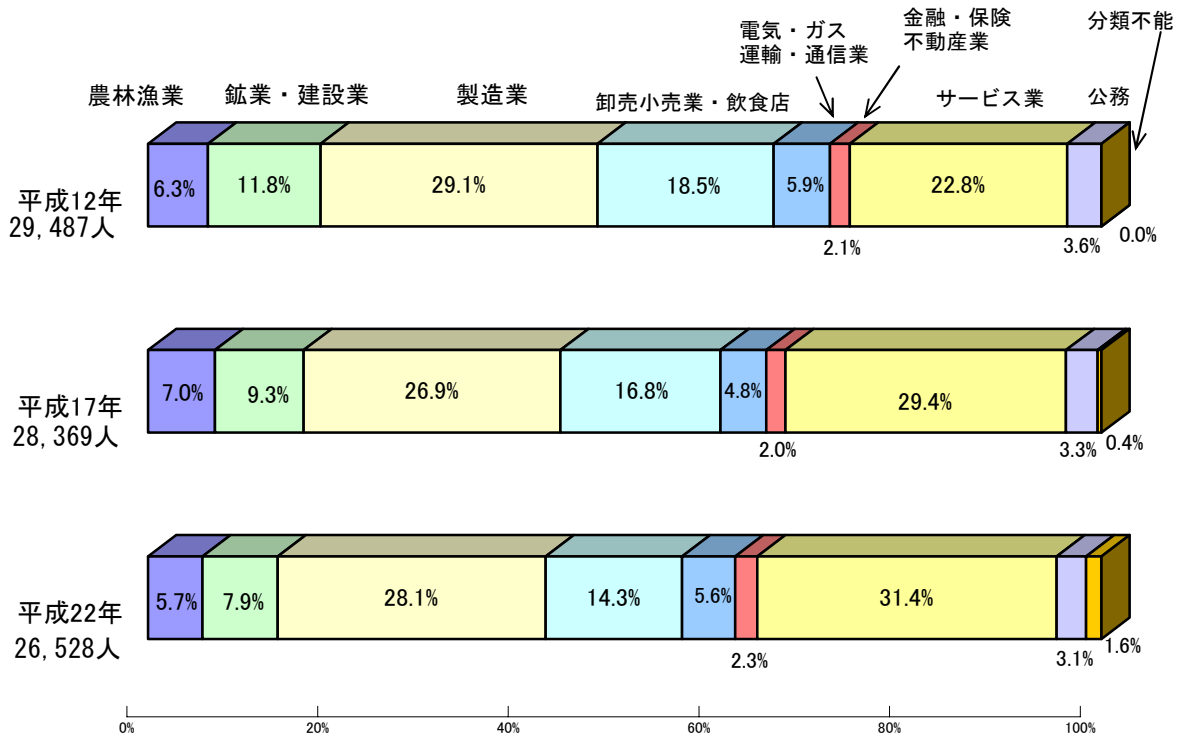
項 目	単 位	恵那市	岐阜県	資料出所(調査の時期)
面 積	km <sup>2</sup>	504.19	10,621.17	国土地理院 (H23. 10. 1)
人 口	人	53,718	2,080,773	国勢調査(H22. 10. 1)
世 帯 数	世帯	18,140	737,151	〃
人 口 密 度	1km <sup>2</sup> 当たり	106.5	195.9	〃
15 歳 未 満 人 口 割 合	%	13.2	14.0	〃
15 ～ 64 歳 人 口 割 合	%	57.9	61.9	〃
65 歳 以 上 人 口 割 合	%	29.0	24.1	〃
性 比 ( 女 100 人 に つ き 男 )	人	93.4	93.6	〃
就 業 者 数	人	26,528	1,022,616	〃
第 1 次 産 業 就 業 者 数	人	1,500	31,614	〃
第 2 次 産 業 就 業 者 数	人	9,561	331,945	〃
第 3 次 産 業 就 業 者 数	人	15,055	625,184	〃
分 類 不 能	人	412	33,873	〃
総 農 家 数	戸	4,099	70,770	農林業センサス(H22. 2. 1)
専 業 農 家 数	戸	403	5,671	〃
第 1 種 兼 業 農 家 数	戸	70	2,258	〃
第 2 種 兼 業 農 家 数	戸	1,907	28,416	〃
自 給 的 農 家 数	戸	1,719	34,425	〃
経 営 耕 地 面 積	ha	2,230	40,356	〃
事 業 所 総 数	—	3,139	113,062	経済センサス基礎調査(H21. 7. 1)
事 業 所 従 業 者 数	人	26,796	993,409	〃
製 造 業 事 業 所 数 ( 従 業 者 4 人 以 上 )	—	204	6,779	工業統計調査(H22. 12. 31)
製 造 業 従 業 者 数 ( 〃 )	人	6,779	192,518	〃
製 造 品 出 荷 額 等 ( 〃 )	万円	17,245,847	482,752,505	〃
商 店 数	—	746	28,080	経済センサス基礎調査(H21. 7. 1)
商 業 従 業 者 数	人	4,745	193,041	〃
年 間 商 品 販 売 額	百万円	88,114	4,760,601	商業統計調査(H19. 6. 1)
市 内 総 生 産	百万円	183,732	6,906,226	岐阜県の市町村民経済計算(H21年度)
人 口 1 人 当 たり 市 民 所 得	千円	2,317	2,520	〃
歳 入 総 額	億円	309	7,688	都道府県決算状況調(H22年度)
歳 出 総 額	億円	290	7,500	〃
実 質 公 債 費 比 率	%	12.5	19.6	地方公共団体の主要財政指標一覧(H22年度)
財 政 力 指 数	—	0.520	0.52	〃
高 校 進 学 率	%	99.0	98.3	卒業後の状況調査/学校基本調査(H22. 5. 1)
生 活 保 護 率	%	1.2	5.2	厚生省報告例(H22年度平均)

# 人口の概況

## ● 人口構造

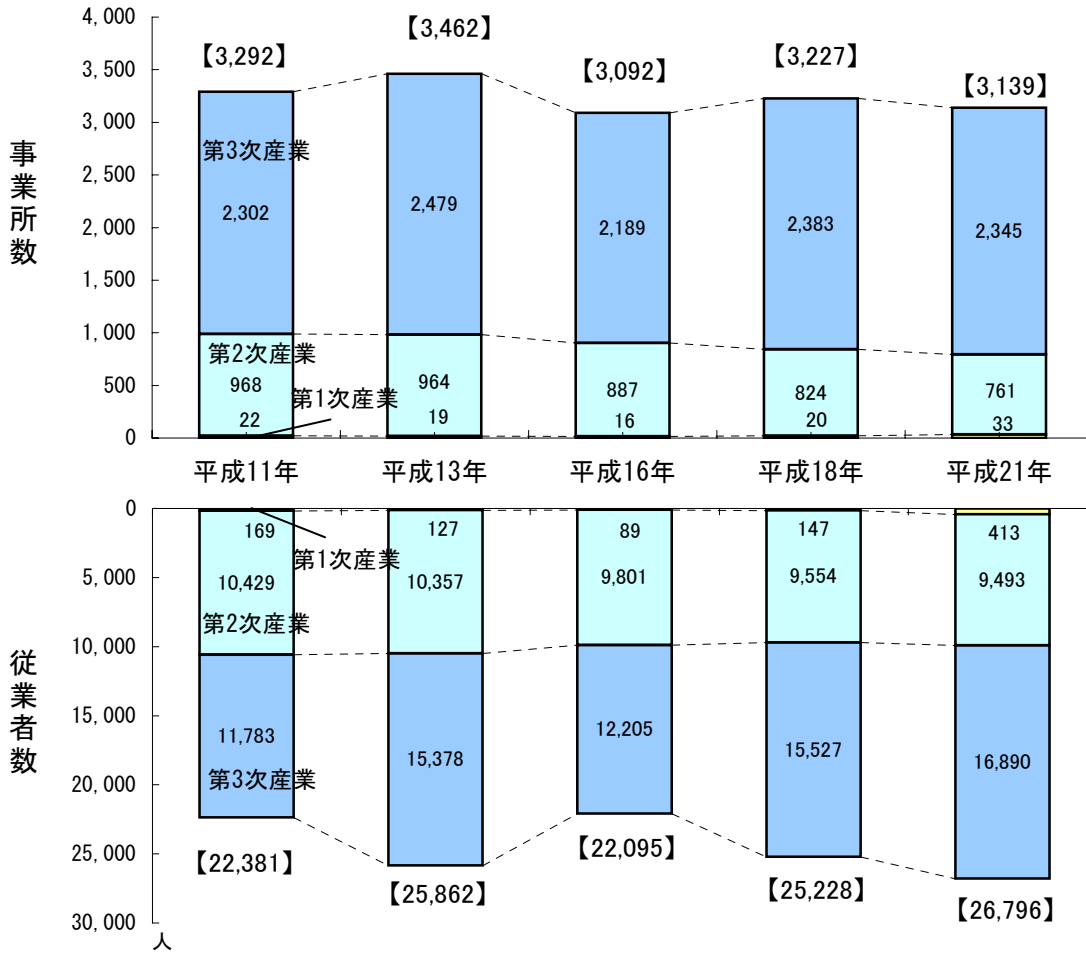


## ● 15歳以上就業者の産業(大分類)別比率の推移

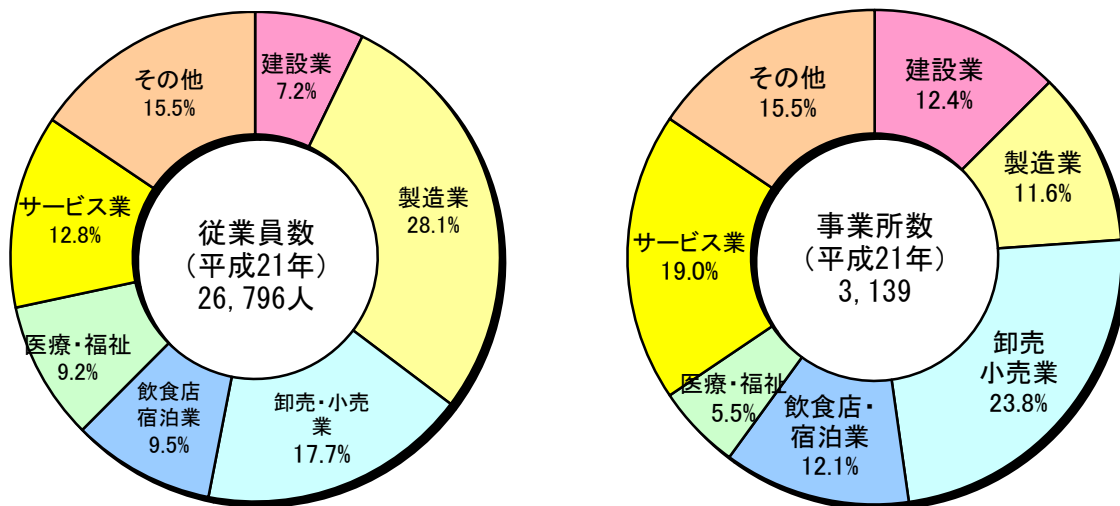


## 事業所の概況

### ● 産業別事業所数、従業者数とその推移



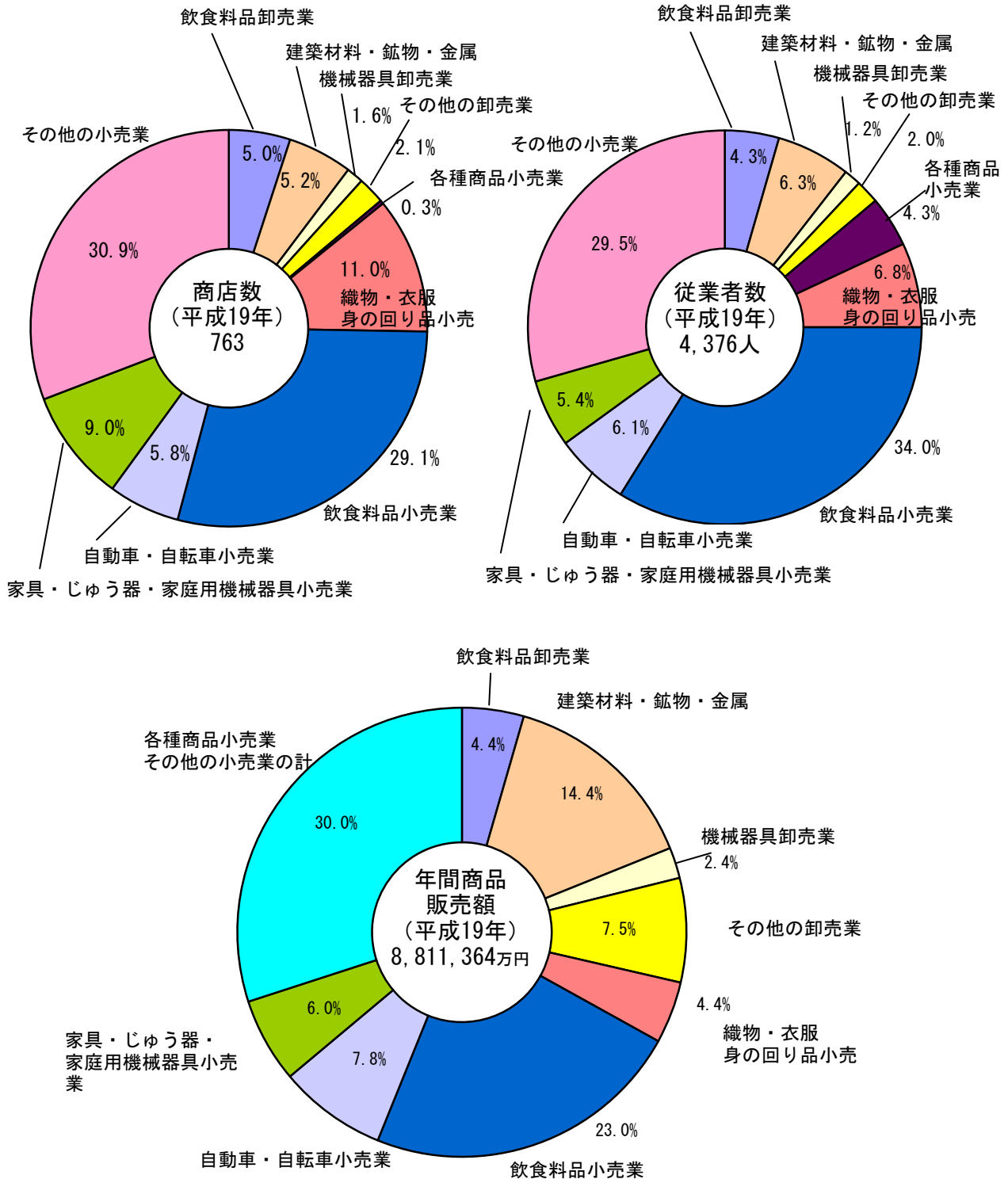
### ● 産業別従業員数、事業所数と構成比



資料：事業所・企業統計調査  
平成21年経済センサス-基礎調査

## 商業の概況

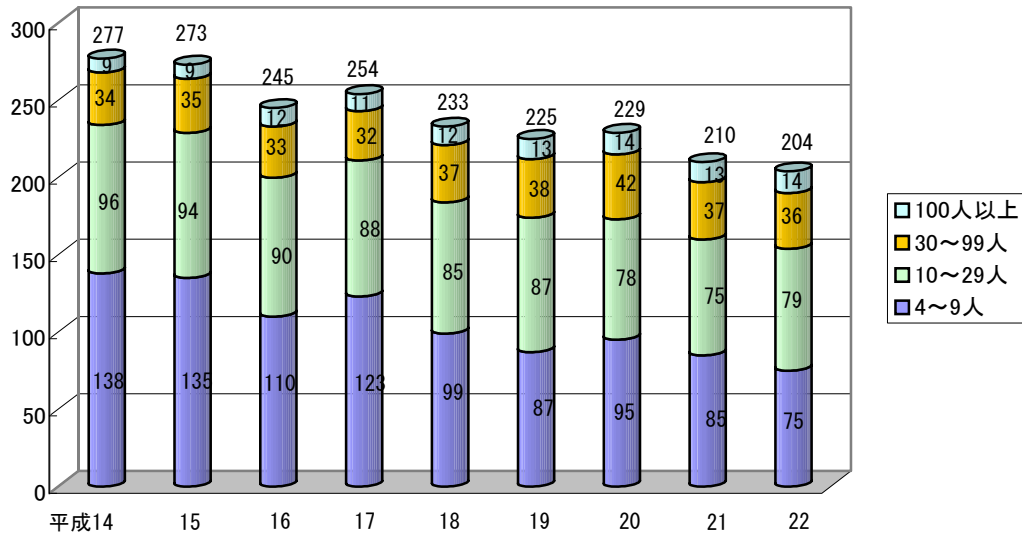
### ● 産業別商店数、従業者数、年間商品販売額とその構成比



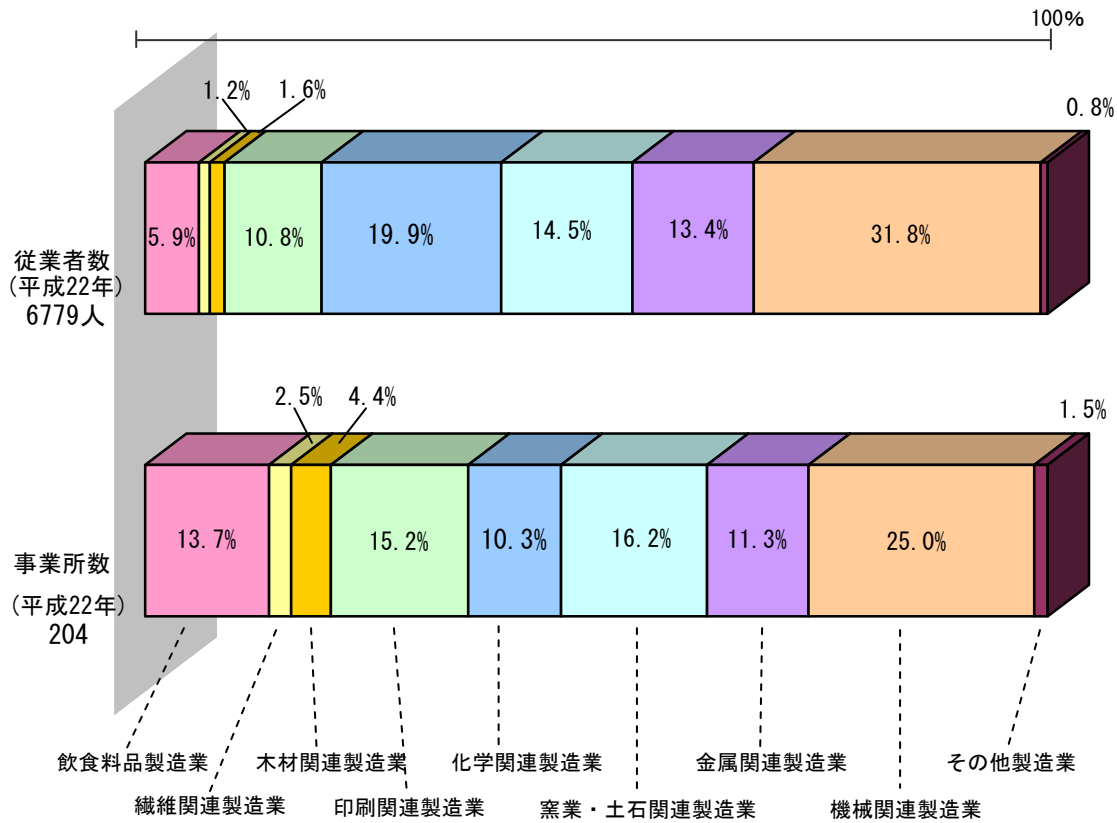
資料：商業統計調査

## 工業の概況

### ● 従業者規模別事業所数の推移（4人以上事業所）



### ● 産業別従業者数、事業所数とその構成比



資料：工業統計調査



# 1 土地・気象

## 1) 面積と位置・市役所の位置

方位	地名	経度	方位	地名	緯度
極東	上矢作町合川	137度36分	極南	串原矢作川	35度13分
極西	飯地町川平	137度15分	極北	中野方町字高峰	35度32分

### 恵那市の面積

東西	32 km
南北	36 km
面積	504.19 km <sup>2</sup>

### 本庁舎の位置

東経	137度24分46秒
北緯	35度26分57秒
海拔	278.5m

### 地区別面積

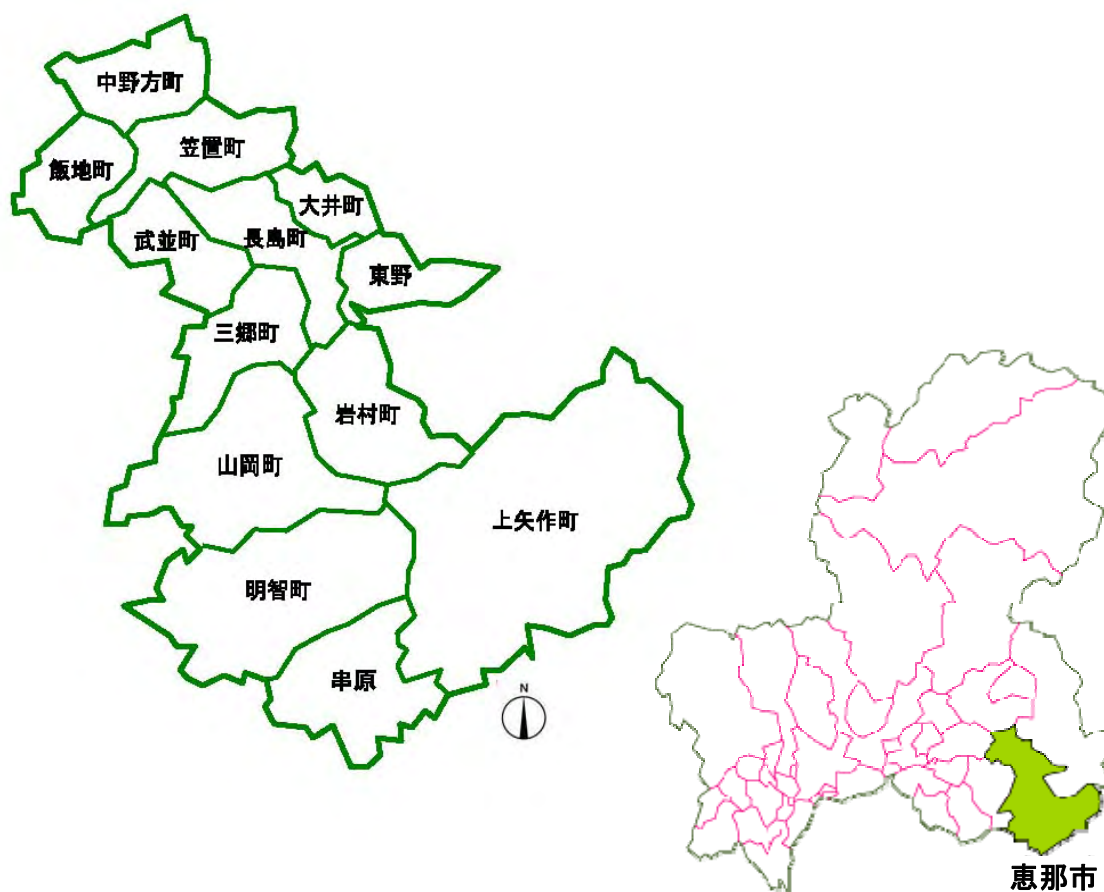
(単位：km<sup>2</sup>)

	恵那市	大井町	長島町	東野	三郷町	武並町	笠置町
面積	504.19	11.54	29.03	17.16	24.92	21.46	25.54
構成比	100.00	2.29	5.76	3.41	4.95	4.26	5.07

	中野方町	飯地町	岩村町	山岡町	明智町	串原	上矢作町
面積	23.64	19.27	34.36	60.96	67.13	38.22	130.96
構成比	4.69	3.83	6.82	12.10	13.32	7.59	25.98

資料：企画課



2) 主な山岳

名 称	標 高 (m)	所 在 地
焼 山	1,709	上矢作町
阿 岳	1,501	上矢作町
掃 木 沢 山	1,368	上矢作町
荒 峰 山	1,271	上矢作町
大 船 山	1,159	上矢作町
笠 置 山	1,128	笠置町・中野方町
三 森 山	1,100	岩村町・上矢作町
保 古 山	969	東野
水 晶 山	958	岩村町
天 瀑 山	843	岩村町・山岡町
屏 風 山	794	三郷町
高 戸 山	794	串原
秋 葉 山	788	飯地町
高 根 山	756	串原
大 根 山	732	飯地町
夕 立 山	727	三郷町・山岡町
花 無 山	702	東野
権 現 山	592	武並町
武 並 山	571	岩村町

資料：企画課

3) 主なダム

平成23年12月31日現在

ダム名称	河川	堤高 (m)	堤頂長 (m)	堤体積 (千m <sup>3</sup> )	総貯水量 (千m <sup>3</sup> )	有効貯水量 (千m <sup>3</sup> )	備考
中野方ダム	木曾川水系中野方川	41.7	390.0	139	411	371	
大井ダム	木曾川水系木曾川	53.4	275.8	153	29,400	9,250	ダム湖百選
笠置ダム	木曾川水系木曾川	40.8	1,454.9	117	14,121	6,475	
阿木川ダム	木曾川水系阿木川	101.5	362.0	4,900	48,000	44,000	ダム湖百選
岩村ダム	木曾川水系富田川	35.8	144.0	47	280	160	
小里川ダム	庄内川水系小里川	114.0	331.3	750	15,100	12,900	
矢作ダム	矢作川水系矢作川	100.0	323.1	305	80,000	65,000	

資料：企画課

土地・気象

4) 主な河川

平成21年9月1日現在

河川水系別	名 称	貫 流 町 名	延長 (km)
木 曾 川	木 曾 川	大井町 長島町 笠置町 武並町 飯地町	15.6
〃	沢 尻 川	飯地町	4.1
〃	中 野 方 川	中野方町 笠置町	10.5
〃	力 石 川	中野方町	1.1
〃	千 田 川	長島町	3.2
〃	和 田 川	笠置町	3.5
〃	阿 木 川	東野 長島町 大井町	9.7
〃	濁 川	大井町	4.0
〃	横 町 川	大井町	1.7
〃	永 田 川	三郷町 長島町 大井町	5.2
〃	田 違 川	長島町	2.5
〃	定 蓮 寺 川	東野	1.5
〃	飯 沼 川	東野	4.5
〃	岩 村 川	岩村町	8.4
〃	湯 壺 川	長島町 岩村町	1.4
〃	富 田 川	岩村町	5.5
〃	吉 田 川	岩村町	2.4
〃	飯 羽 間 川	岩村町	3.3
〃	一 色 川	岩村町	2.2
庄 内 川	土 岐 川	三郷町 武並町	7.0
〃	小 里 川	山岡町	15.6
〃	新 田 川	山岡町	0.6
〃	於 鬮 齧 川	山岡町	2.4
〃	田 沢 川	山岡町	1.3
〃	久 保 原 川	山岡町	2.3
〃	佐々良木川	三郷町 山岡町	13.2
〃	棕 実 川	三郷町	2.7
〃	藤 川	武並町	4.9
〃	洞 川	三郷町 武並町	3.1
矢 作 川	矢 作 川	上矢作町 串原	17.8
〃	阿 妻 川	明智町	6.1
〃	才 坂 川	明智町	1.9
〃	土 助 川	明智町	0.5
〃	赤 羽 根 川	明智町	1.1
〃	秋 葉 洞 川	明智町	1.2
〃	丸 草 川	明智町	0.3
〃	明 智 川	明智町	11.9
〃	大 平 川	串原	6.0
〃	高 波 川	明智町	6.8
〃	馬 木 川	明智町	2.5
〃	中 沢 川	串原	2.7
〃	小 杉 川	明智町	1.7
〃	源 内 川	明智町	1.0
〃	吉 田 川	明智町	3.8
〃	滝 坂 川	明智町	3.0
〃	野 志 川	明智町	2.0
〃	荒 井 川	明智町	0.8
〃	上 村 川	上矢作町	16.2
〃	木 之 実 川	上矢作町	6.0
〃	飯 田 洞 川	上矢作町	9.8
〃	合 川	上矢作町	5.5

資料：岐阜県河川調査

土地・気象

5) 地目別土地面積

(単位：ha) 各年1月1日現在

区 分	総面積	耕 地	森 林	原 野	宅 地	雑種地	その他
平成23年	50,419	3,366	27,081	1,036	1,384	10,241	7,311

資料：税務課

6) 気象

気温・天気日数

観測地点：恵那消防署

注) 値]資料不足値。ご利用に際しては十分留意願います。

(単位：℃・mm)

区 分	気 温			降 水 量	
	最 高	最 低	平 均	年間降水量	日最大降水量
平成 19 年	38.2	-7.0	13.5	1,603	126.0
20 年	37.0	-9.2	13.3	1,607	84.0
21 年	35.4	-7.0	13.4	2,132.5	96.0
22 年	37.4	-8.5]	14.7]	2457.5]	105.5]
23 年	36.0	-8.2	13.1	2,300.0	177.0

資料：気象庁ホームページ

月別風速・雨量・気温の状況

月 別	風			降水量 (合計)	気 温		
	平均風速	最大風速			平 均	最 高	最 低
		風速	風向				
平成 23 年	m/SEC	m/SEC	方位	mm	℃	℃	℃
1 月	1.5	7.0	南西	10.0	-0.8	8.3	-8.2
2 月	1.3	8.9	西北西	125.0	3.3	14.7	-6.4
3 月	1.9	8.2	西	82.5	4.2	18.2	-6.6
4 月	1.8	9.0	西	223.5	10.2	25.1	-3.1
5 月	1.6	8.6	西南西	355.5	16.6	30.6	5.7
6 月	1.5	5.5	西南西	215.5	21.7	36.0	11.6
7 月	1.5	6.4	南西	281.0	25.3	35.6	17.1
8 月	1.3	7.2	南西	349.5	25.6	35.6	19.8
9 月	1.4	7.3	南西	406.5	22.3	33.2	7.9
10 月	1.2	6.3	西北西	119.5	15.4	25.0	4.9
11 月	1.1	7.2	西南西	102.0	10.5	23.9	-1.9
12 月	1.3	7.3	南西	29.5	3.1	13.7	-7.5

資料：気象庁ホームページ

住民基本台帳登録人口

2 住民基本台帳登録人口

1) 住民基本台帳による地域別人口及び世帯数

全 地 域

各年4月1日現在

区 分	世帯数(戸)	男(人)	女(人)	計(人)
平成20年	18,535	26,769	28,704	55,473
21年	18,715	26,653	28,453	55,106
22年	18,828	26,450	28,223	54,673
23年	18,941	26,299	28,079	54,378

資料：市民課

地 区 別

大井町

各年4月1日現在

区 分	世帯数(戸)	男(人)	女(人)	計(人)
平成14年	4,619	6,370	6,809	13,179
15年	4,681	6,377	6,792	13,169
16年	4,721	6,380	6,806	13,186
17年	4,797	6,416	6,829	13,245
18年	4,828	6,401	6,833	13,234
19年	4,897	6,455	6,897	13,352
20年	4,906	6,450	6,874	13,324
21年	4,938	6,467	6,811	13,278
22年	4,997	6,475	6,798	13,273
23年	5,056	6,502	6,874	13,376

長島町

区 分	世帯数(戸)	男(人)	女(人)	計(人)
平成14年	3,329	4,894	5,295	10,189
15年	3,396	4,898	5,321	10,219
16年	3,450	4,918	5,334	10,252
17年	3,483	4,899	5,318	10,217
18年	3,493	4,900	5,281	10,181
19年	3,533	4,858	5,276	10,134
20年	3,541	4,814	5,211	10,025
21年	3,600	4,832	5,180	10,012
22年	3,621	4,811	5,148	9,959
23年	3,654	4,784	5,151	9,935

## 住民基本台帳登録人口

### 東野

区 分	世帯数(戸)	男(人)	女(人)	計(人)
平成14年	524	895	923	1,817
15年	535	899	926	1,825
16年	535	886	908	1,794
17年	550	894	907	1,801
18年	560	910	907	1,817
19年	574	899	914	1,813
20年	588	901	924	1,825
21年	601	889	941	1,830
22年	604	892	940	1,832
23年	<b>596</b>	<b>867</b>	<b>917</b>	<b>1,784</b>

### 三郷町

区 分	世帯数(戸)	男(人)	女(人)	計(人)
平成14年	810	1,351	1,484	2,835
15年	814	1,340	1,487	2,827
16年	809	1,303	1,440	2,743
17年	815	1,303	1,439	2,742
18年	823	1,287	1,433	2,720
19年	822	1,271	1,408	2,679
20年	828	1,261	1,400	2,661
21年	833	1,260	1,379	2,639
22年	838	1254	1376	2,630
23年	<b>840</b>	<b>1249</b>	<b>1354</b>	<b>2,603</b>

### 武並町

区 分	世帯数(戸)	男(人)	女(人)	計(人)
14年	1,003	1,665	1,775	3,440
15年	1,003	1,649	1,735	3,384
16年	1,008	1,639	1,709	3,348
17年	1,014	1,642	1,697	3,339
18年	1,036	1,647	1,688	3,335
19年	1,048	1,655	1,690	3,345
20年	1,057	1,646	1,684	3,330
21年	1,067	1,628	1,681	3,309
22年	1066	1617	1647	3,264
23年	<b>1078</b>	<b>1610</b>	<b>1640</b>	<b>3,250</b>

## 住民基本台帳登録人口

### 笠置町

区 分	世帯数(戸)	男(人)	女(人)	計(人)
平成14年	426	768	833	1,601
15年	433	760	835	1,595
16年	436	760	827	1,587
17年	433	749	818	1,567
18年	436	750	807	1,557
19年	441	742	802	1,544
20年	442	737	789	1,526
21年	442	727	761	1,488
22年	448	711	753	1,464
23年	447	697	729	1,426

### 中野方町

区 分	世帯数(戸)	男(人)	女(人)	計(人)
平成14年	494	954	1,006	1,960
15年	498	937	1,002	1,939
16年	501	929	985	1,914
17年	500	914	982	1,896
18年	494	882	957	1,839
19年	501	876	951	1,827
20年	507	866	952	1,818
21年	514	854	954	1,808
22年	510	831	936	1,767
23年	517	837	925	1,762

### 飯地町

区 分	世帯数(戸)	男(人)	女(人)	計(人)
平成14年	231	416	440	856
15年	235	410	439	849
16年	234	405	440	845
17年	233	395	428	823
18年	232	393	428	821
19年	235	389	424	813
20年	235	374	417	791
21年	236	365	411	776
22年	244	363	408	771
23年	241	354	399	753

## 住民基本台帳登録人口

### 岩村町

区 分	世帯数(戸)	男(人)	女(人)	計(人)
平成14年	1,679	2,734	2,919	5,653
15年	1,691	2,718	2,924	5,642
16年	1,691	2,690	2,895	5,585
17年	1,692	2,655	2,847	5,502
18年	1,699	2,633	2,846	5,479
19年	1,719	2,621	2,841	5,462
20年	1,734	2,593	2,799	5,392
21年	1,777	2,582	2,793	5,375
22年	1,804	2,586	2,793	5,379
23年	1,825	2,581	2,789	5,370

### 山岡町

区 分	世帯数(戸)	男(人)	女(人)	計(人)
平成14年	1,520	2,713	2,797	5,510
15年	1,510	2,675	2,762	5,437
16年	1,509	2,648	2,720	5,368
17年	1,517	2,615	2,698	5,313
18年	1,523	2,574	2,675	5,249
19年	1,512	2,518	2,654	5,172
20年	1,512	2,466	2,615	5,081
21年	1,517	2,450	2,583	5,033
22年	1,511	2,407	2,530	4,937
23年	1,507	2,389	2,484	4,873

### 明智町

区 分	世帯数(戸)	男(人)	女(人)	計(人)
平成14年	2,066	3,348	3,602	6,950
15年	2,056	3,340	3,582	6,922
16年	2,059	3,285	3,529	6,814
17年	2,061	3,215	3,457	6,672
18年	2,056	3,170	3,403	6,573
19年	2,060	3,125	3,328	6,453
20年	2,053	3,052	3,276	6,328
21年	2,065	3,031	3,235	6,266
22年	2,067	2,975	3,214	6,189
23年	2,064	2,940	3,180	6,120



## 住民基本台帳登録人口

### 串原

区 分	世帯数(戸)	男(人)	女(人)	計(人)
平成14年	292	503	512	1,015
15年	298	499	511	1,010
16年	297	487	502	989
17年	299	481	490	971
18年	297	477	485	962
19年	291	463	477	940
20年	288	441	467	908
21年	288	425	453	878
22年	286	411	444	855
23年	279	403	436	839

### 上矢作町

区 分	世帯数(戸)	男(人)	女(人)	計(人)
平成14年	868	1,371	1,441	2,812
15年	861	1,323	1,406	2,729
16年	861	1,304	1,382	2,686
17年	863	1,276	1,368	2,644
18年	858	1,243	1,340	2,583
19年	849	1,217	1,307	2,524
20年	844	1,168	1,296	2,464
21年	837	1,143	1,271	2,414
22年	832	1,117	1,236	2,353
23年	837	1,086	1,201	2,287

住民基本台帳登録人口

2) 人口動態

区 分	自然動態			社会動態	
	出生	死亡	増減 (出生-死亡)	転入	
				県内	県外
平成18～19年	419	607	△ 188	745	900
19～20年	430	594	△ 164	668	869
20～21年	404	620	△ 216	693	692
21～22年	420	680	△ 260	644	722
22～23年	409	743	△ 334	675	766

3) 理由別転入状況

注) 理由区分不詳は、外国人（移動理由は調査していない）及び職権記載等によるもの。 (単位：人)

区 分	転入人員	転 入 理 由								
		職業上	学業上	結婚離婚 縁組	生活環境の 利便性	自然環境上	交通の 利便性	住宅 事情	その他	不詳
平成20～21年	1,399	496	31	206	158	13	6	200	144	145
21～22年	1,367	483	32	198	195	17	13	176	132	121
22～23年	1,445	485	54	179	223	19	5	211	136	133

資料：人口動態調査

4) 理由別転出状況

注) 理由区分不詳は、外国人（移動理由は調査していない）及び職権記載等によるもの。 (単位：人)

区 分	転出人員	転 出 理 由								
		職業上	学業上	結婚離婚 縁組	生活環境の 利便性	自然環境上	交通の 利便性	住宅 事情	その他	不詳
平成20～21年	1,691	774	71	271	116	8	11	159	125	156
21～22年	1,542	608	86	283	138	1	12	130	129	155
22～23年	1,496	618	71	276	127	5	20	159	85	135

資料：人口動態調査

## 住民基本台帳登録人口

(単位：人) 各年10月1日～翌年9月31日

社 会 動 態 (続 き)							増減 (転入-転出)
転入 (続き)		転出					
その他	総数	県内	県外	その他	総数		
12	1,657	801	995	14	1,810	△ 153	
13	1,550	802	1033	8	1,843	△ 293	
14	1,399	725	955	11	1,691	△ 292	
1	1,367	684	858	—	1,542	△ 175	
4	1,445	637	858	1	1,496	△ 51	

資料：人口動態調査

### 5) 外国人登録者数状況

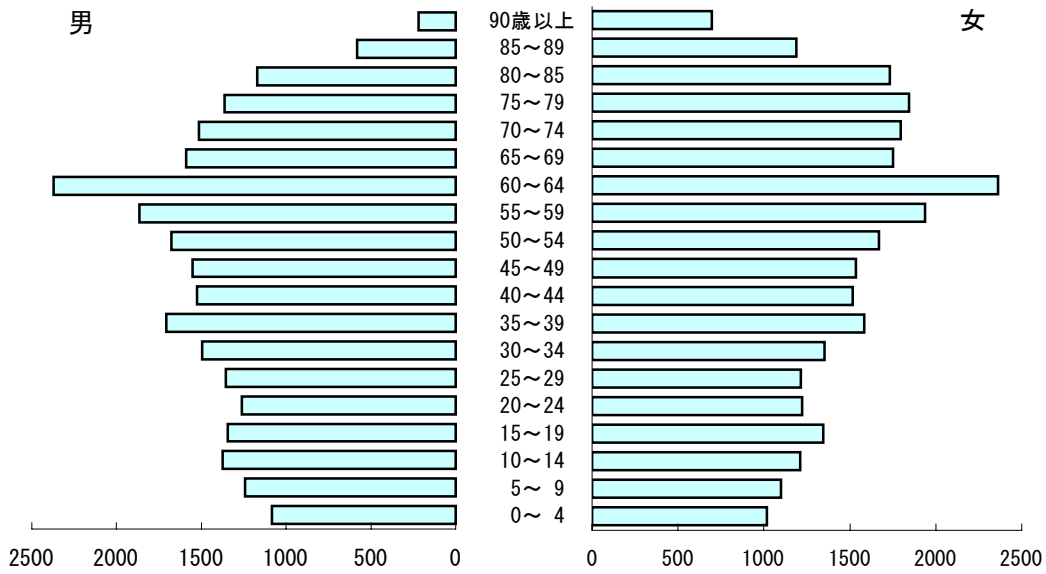
(単位：人) 各年3月31日現在

区 分	総数	韓国・朝鮮	中国	米国	ブラジル	フィリピン	その他
平成20年	660	111	119	14	196	114	106
21年	664	108	146	13	164	125	108
22年	604	97	149	9	121	129	99
23年	600	89	161	10	111	126	103

資料：市民課

住民基本台帳登録人口

6) 恵那市人口分布



平成23年4月1日現在

総人口 54,378 人

男性 26,299 人 (48.4%)

女性 28,079 人 (51.6%)

	男	女	計	
明治生まれの人	6 人	33 人	39 人	( 0.07 % )
大正生まれの人	794 人	1,852 人	2,646 人	( 4.87 % )
昭和生まれの人	19,959 人	21,022 人	40,981 人	( 75.36 % )
平成生まれの人	5,540 人	5,172 人	10,712 人	( 19.70 % )
<b>合計</b>	<b>26,299 人</b>	<b>28,079 人</b>	<b>54,378 人</b>	<b>( 100.00 % )</b>
90歳以上の人	220 人	696 人	916 人	( 1.68 % )
85~89の人	580 人	1,189 人	1,769 人	( 3.25 % )
80~84の人	1,170 人	1,734 人	2,904 人	( 5.34 % )
75~79の人	1,364 人	1,844 人	3,208 人	( 5.90 % )
70~74の人	1,515 人	1,797 人	3,312 人	( 6.09 % )
65~69の人	1,591 人	1,751 人	3,342 人	( 6.15 % )
60~64の人	2,373 人	2,362 人	4,735 人	( 8.71 % )
55~59の人	1,866 人	1,939 人	3,805 人	( 7.00 % )
50~54の人	1,678 人	1,668 人	3,346 人	( 6.15 % )
45~49の人	1,554 人	1,535 人	3,089 人	( 5.68 % )
40~44の人	1,527 人	1,515 人	3,042 人	( 5.59 % )
35~39の人	1,708 人	1,585 人	3,293 人	( 6.06 % )
30~34の人	1,494 人	1,354 人	2,848 人	( 5.24 % )
25~29の人	1,355 人	1,216 人	2,571 人	( 4.73 % )
20~24の人	1,263 人	1,222 人	2,485 人	( 4.57 % )
15~19の人	1,343 人	1,345 人	2,688 人	( 4.94 % )
10~14の人	1,375 人	1,211 人	2,586 人	( 4.76 % )
5~9の人	1,241 人	1,099 人	2,340 人	( 4.30 % )
0~4の人	1,082 人	1,017 人	2,099 人	( 3.86 % )

資料：市民課

## 国勢調査

### 3 国勢調査

#### 1) 世帯数及び人口の推移

注) 平成12年以前の人口・世帯数は、平成22年10月1日現在の市町村境域に基づき組み替えたもの。  
昭和22年世帯数は不詳。

区 分	世帯数	人 口			人口密度 (1km <sup>2</sup> 当たり)	1世帯 当たり 世帯人員	増 加 率 (大正9年=100.0)	
		総数	男	女			世帯	人口
大正 9年	9,455	48,861	24,526	24,335	96.9	5.2	100.0	100.0
14年	9,822	51,488	26,004	25,484	102.1	5.2	103.9	105.4
昭和 5年	9,663	51,049	25,584	25,465	101.2	5.3	102.2	104.5
10年	10,042	53,141	26,969	26,172	105.4	5.3	106.2	108.8
15年	9,626	51,348	25,686	25,662	101.8	5.3	101.8	105.1
22年	…	63,300	30,914	32,386	125.5	…	…	129.6
25年	11,603	64,498	31,747	32,751	127.9	5.6	122.7	132.0
30年	11,932	62,259	30,577	31,682	123.5	5.2	126.2	127.4
35年	12,628	61,058	29,787	31,271	121.1	4.8	133.6	125.0
40年	13,304	59,046	28,683	30,363	117.1	4.4	140.7	120.8
45年	14,050	57,876	27,962	29,914	114.8	4.1	148.6	118.5
50年	14,898	58,647	28,396	30,251	116.3	3.9	157.6	120.0
55年	15,752	59,161	28,687	30,474	117.3	3.8	166.6	121.1
60年	15,962	59,283	28,728	30,555	117.6	3.7	168.8	121.3
平成 2年	16,078	58,044	28,116	29,928	115.1	3.6	170.0	118.8
7年	17,005	58,107	28,111	29,996	115.2	3.4	179.9	118.9
12年	17,634	57,274	27,785	29,489	113.6	3.2	186.5	117.2
17年	18,136	55,761	26,966	28,795	110.6	3.1	191.8	114.1
22年	18,140	53,718	25,944	27,774	106.5	3.0	191.9	109.9

資料：国勢調査

# 国勢調査

## 2) 岐阜県の市郡別世帯数及び人口

注) 平成17年の世帯・人口は、平成22年10月1日現在の市町村境域に基づいて組み替えたもの。 各年10月1日現在

市町村名	平成17年		平成22年	
	世帯	人口	世帯	人口
県計	713,452	2,107,226	737,151	2,080,773
市計	609,155	1,776,534	630,031	1,756,245
岐阜市	153,998	413,367	161,718	413,136
大垣市	56,668	162,070	58,536	161,160
高山市	32,174	96,231	32,213	92,747
多治見市	39,068	114,876	40,200	112,595
関市	31,227	92,597	32,212	91,418
中津川市	27,522	84,080	27,885	80,910
美濃市	7,508	23,390	7,743	22,629
瑞浪市	13,703	42,065	13,597	40,387
羽島市	21,730	66,730	22,707	67,197
<b>恵那市</b>	<b>18,136</b>	<b>55,761</b>	<b>18,140</b>	<b>53,718</b>
美濃加茂市	18,129	52,133	19,801	54,729
土岐市	20,284	62,102	20,760	60,475
各務原市	49,081	144,174	51,961	145,604
可児市	33,500	97,686	34,768	97,436
山県市	9,470	30,316	9,731	29,629
瑞穂市	18,226	50,009	19,376	51,950
飛騨市	9,196	28,902	8,770	26,732
本巣市	10,561	34,603	11,150	35,047
郡上市	14,862	47,495	14,622	44,491
下呂市	12,797	38,494	12,496	36,314
海津市	11,315	39,453	11,645	37,941
郡計	104,297	330,692	107,120	324,528
羽島郡	15,787	45,472	16,811	46,613
養老郡	9,428	32,550	9,536	31,332
不破郡	11,788	37,513	11,965	36,601
安八郡	13,894	45,512	14,428	45,364
揖斐郡	22,489	74,539	22,774	72,623
本巣郡	6,374	17,547	6,925	18,395
加茂郡	17,747	56,304	17,747	53,043
可児郡	6,007	19,272	6,333	18,824
大野郡	783	1,983	601	1,733

資料：国勢調査

## 国勢調査

### 3) 地区別世帯数及び人口の推移

(単位：世帯、人) 各年10月1日現在

区 分	平成12年国勢調査				平成17年国勢調査				平成22年国勢調査			
	世帯数	人 口	男	女	世帯数	人 口	男	女	世帯数	人 口	男	女
大井町	4,777	13,395	6,537	6,858	5,077	13,558	6,627	6,931	5,071	13,521	6,640	6,881
長島町	3,164	10,107	4,819	5,288	3,367	10,200	4,913	5,287	3,451	9,940	4,793	5,147
東 野	508	1,787	886	901	528	1,732	869	863	568	1,736	839	897
三郷町	689	2,706	1,281	1,425	722	2,634	1,240	1,394	718	2,498	1,181	1,317
武並町	948	3,356	1,628	1,728	974	3,263	1,603	1,660	1,009	3,190	1,589	1,601
笠置町	413	1,573	750	823	421	1,491	715	776	416	1,366	662	704
中野方町	478	1,895	920	975	474	1,777	848	929	477	1,689	791	898
飯地町	233	858	418	440	216	773	365	408	218	733	343	390
岩村町	1,628	5,401	2,596	2,805	1,692	5,351	2,562	2,789	1,705	5,234	2,509	2,725
山岡町	1,603	5,512	2,763	2,749	1,517	5,057	2,468	2,589	1,452	4,668	2,275	2,393
明智町	2,035	6,903	3,342	3,561	2,043	6,483	3,102	3,381	1,993	6,075	2,881	3,194
串原	310	1,007	491	516	300	937	461	476	288	829	397	432
上矢作町	848	2,774	1,351	1,423	805	2,505	1,193	1,312	774	2,239	1,044	1,195
計	17,634	57,274	27,782	29,492	18,136	55,761	26,966	28,795	18,140	53,718	25,944	27,774

資料：国勢調査

国勢調査

4) 地区別、年齢(5歳階級)別人口

区 分		恵那市計			大井町			長島町		
		計	男	女	計	男	女	計	男	女
幼 少 年 人 口	0～4歳	2,070	1,050	1,020	623	324	299	441	213	228
	5～9歳	2,354	1,277	1,077	722	394	328	458	254	204
	10～14歳	2,628	1,354	1,274	696	367	329	552	287	265
	計	7,052	3,681	3,371	2,041	1,085	956	1,451	754	697
生 産 年 齢 人 口	15～19歳	2,480	1,264	1,216	619	310	309	499	263	236
	20～24歳	2,046	1,020	1,026	592	294	298	426	196	230
	25～29歳	2,458	1,310	1,148	777	403	374	544	279	265
	30～34歳	2,872	1,472	1,400	925	472	453	611	317	294
	35～39歳	3,253	1,691	1,562	1,057	552	505	669	341	328
	40～44歳	3,038	1,521	1,517	853	436	417	578	290	288
	45～49歳	3,149	1,582	1,567	771	405	366	645	297	348
	50～54歳	3,355	1,666	1,689	762	363	399	668	325	343
	55～59歳	3,919	1,932	1,987	925	435	490	697	348	349
	60～64歳	4,450	2,244	2,206	1,051	518	533	716	348	368
計	31,020	15,702	15,318	8,332	4,188	4,144	6,053	3,004	3,049	
老 齡 人 口	65～69歳	3,476	1,637	1,839	864	402	462	564	281	283
	70～74歳	3,333	1,530	1,803	704	342	362	519	239	280
	75～79歳	3,223	1,367	1,856	628	273	355	517	202	315
	80～84歳	2,895	1,180	1,715	479	189	290	409	176	233
	85歳以上	2,615	765	1,850	411	113	298	390	108	282
	計	15,542	6,479	9,063	3,086	1,319	1,767	2,399	1,006	1,393
不 詳	104	82	22	62	48	14	37	29	8	
総 計	53,718	25,944	27,774	13,521	6,640	6,881	9,940	4,793	5,147	



国勢調査

(単位：人) 平成22年10月1日現在

東 野			三郷町			武並町			笠置町		
計	男	女	計	男	女	計	男	女	計	男	女
71	29	42	81	41	40	125	78	47	40	20	20
63	37	26	88	46	42	159	81	78	57	28	29
77	37	40	112	62	50	147	82	65	52	29	23
211	103	108	281	149	132	431	241	190	149	77	72
82	44	38	127	65	62	159	83	76	53	25	28
67	36	31	120	60	60	133	68	65	39	24	15
87	45	42	99	53	46	148	85	63	46	24	22
97	49	48	104	55	49	165	74	91	59	34	25
108	58	50	103	50	53	190	109	81	64	31	33
101	50	51	138	71	67	194	91	103	52	28	24
95	47	48	136	66	70	218	112	106	68	37	31
115	53	62	188	91	97	190	104	86	104	49	55
126	73	53	213	103	110	203	95	108	114	61	53
152	76	76	215	114	101	293	135	158	131	71	60
1,030	531	499	1,443	728	715	1,893	956	937	730	384	346
122	58	64	153	84	69	229	118	111	91	40	51
99	42	57	134	49	85	205	92	113	98	53	45
107	46	61	180	76	104	176	89	87	98	40	58
89	40	49	163	60	103	125	56	69	117	48	69
78	19	59	144	35	109	128	34	94	83	20	63
495	205	290	774	304	470	863	389	474	487	201	286
0	0	0	0	0	0	3	3	0	0	0	0
1,736	839	897	2,498	1,181	1,317	3,190	1,589	1,601	1,366	662	704

国勢調査

4) 地区別、年齢(5歳階級)別人口 (続き)

区 分		中野方町			飯地町			岩村町		
		計	男	女	計	男	女	計	男	女
幼 少 年 人 口	0～4歳	59	27	32	22	13	9	197	98	99
	5～9歳	47	24	23	29	16	13	233	136	97
	10～14歳	73	41	32	31	15	16	267	126	141
	計	179	92	87	82	44	38	697	360	337
生 産 年 齢 人 口	15～19歳	79	40	39	23	8	15	232	117	115
	20～24歳	50	27	23	28	19	9	167	83	84
	25～29歳	76	44	32	22	13	9	205	107	98
	30～34歳	70	35	35	31	16	15	262	136	126
	35～39歳	71	34	37	32	17	15	321	166	155
	40～44歳	79	35	44	31	15	16	277	137	140
	45～49歳	94	42	52	32	14	18	314	164	150
	50～54歳	105	52	53	36	20	16	340	174	166
	55～59歳	154	73	81	67	33	34	347	181	166
	60～64歳	157	80	77	65	29	36	416	214	202
計	935	462	473	367	184	183	2,881	1,479	1,402	
老 齢 人 口	65～69歳	107	55	52	53	25	28	324	143	181
	70～74歳	112	50	62	58	30	28	322	145	177
	75～79歳	130	54	76	54	23	31	334	140	194
	80～84歳	112	41	71	59	21	38	333	133	200
	85歳以上	114	37	77	60	16	44	342	108	234
	計	575	237	338	284	115	169	1,655	669	986
不 詳		0	0	0	0	0	0	1	1	0
総 計		1,689	791	898	733	343	390	5,234	2,509	2,725

国勢調査

平成22年10月1日現在

山岡町			明智町			串原			上矢作町		
計	男	女	計	男	女	計	男	女	計	男	女
138	75	63	199	101	98	25	8	17	49	23	26
185	95	90	212	108	104	19	10	9	82	48	34
230	126	104	284	131	153	30	15	15	77	36	41
553	296	257	695	340	355	74	33	41	208	107	101
232	124	108	276	132	144	26	14	12	73	39	34
153	77	76	193	100	93	19	7	12	59	29	30
170	99	71	198	114	84	21	10	11	65	34	31
209	106	103	231	114	117	37	19	18	71	45	26
215	117	98	296	150	146	28	17	11	99	49	50
254	126	128	351	180	171	37	18	19	93	44	49
279	143	136	347	181	166	40	23	17	110	51	59
316	165	151	347	182	165	49	21	28	135	67	68
360	178	182	463	215	248	81	45	36	169	92	77
423	226	197	559	292	267	80	41	39	192	100	92
2,611	1,361	1,250	3,261	1,660	1,601	418	215	203	1,066	550	516
292	119	173	475	220	255	49	22	27	153	70	83
369	169	200	464	208	256	60	29	31	189	82	107
326	142	184	400	161	239	78	29	49	195	92	103
299	118	181	408	181	227	83	37	46	219	80	139
218	70	148	372	111	261	66	31	35	209	63	146
1,504	618	886	2,119	881	1,238	336	148	188	965	387	578
0	0	0	0	0	0	1	1	0	0	0	0
4,668	2,275	2,393	6,075	2,881	3,194	829	397	432	2,239	1,044	1,195

資料：平成22年国勢調査

国勢調査

5) 地区別、一般世帯人員(7区分)別世帯数及び一般世帯人員

区 分	一 般 世 帯				
	世 帯 数				
	総 数	世帯人員 が1人	2 人	3 人	4 人
大井町	5,058	1,394	1,360	915	817
長島町	3,436	813	890	664	586
東 野	568	89	152	127	103
三郷町	716	95	166	148	121
武並町	1,008	149	266	213	186
笠置町	416	52	114	94	58
中野方町	476	57	128	73	79
飯地町	218	34	53	39	38
岩村町	1,702	328	474	311	278
山岡町	1,452	241	371	278	234
明智町	1,990	373	584	379	282
串原	288	65	80	57	39
上矢作町	772	178	226	140	114
総 数	18,100	3,868	4,864	3,438	2,935

# 国勢調査

平成22年10月1日現在

一 般 世 帯 (続き)					施設等の世帯	
世 帯 数 (続き)			世帯人員	1世帯当たり 人員	世帯数	世帯人員
5 人	6 人	7 人以上				
334	161	77	13,319	2.6	13	202
256	137	90	9,698	2.8	15	242
44	42	11	1,736	3.1	-	-
86	68	32	2,432	3.4	2	66
102	52	40	3,184	3.2	1	6
43	36	19	1,366	3.3	-	-
54	52	33	1,680	3.5	1	9
22	15	17	733	3.4	-	-
137	115	59	5,128	3.0	3	106
142	111	75	4,668	3.2	-	-
169	124	79	5,968	3.0	3	107
19	18	10	829	2.9	-	-
53	34	27	2,169	2.8	2	70
1,461	965	569	52,910	2.9	40	808

資料：平成22年国勢調査

国勢調査

6) 世帯の家族累計別一般世帯数、一般世帯人員、1世帯当たり世帯人員

区 分	総 数	親 族 の み							
		総 数	核 家 族 世 帯					総 数	(5) 成 夫 婦 と 両 親 から
			総 数	(1) 夫 婦 の み 世 帯	(2) 成 夫 婦 と 子 供 か ら	(3) 成 男 親 と 子 供 か ら	(4) 成 女 親 と 子 供 か ら		
一 般 世 帯 数	18,100	14,107	9,520	3,587	4,457	229	1,247	4,587	327
一 般 世 帯 人 員	52,910	48,685	26,755	7,174	16,226	500	2,855	21,930	1,308
1世帯当たり世帯人員	2.9	3.5	2.8	2.0	3.6	2.2	2.3	4.8	4.0
6歳未満の親族のいる 一 般 世 帯									
世 帯 数	1,814	1,809	1,111	-	1,070	5	36	698	-
世 帯 人 員	8,587	8,560	4,323	-	4,206	13	104	4,237	-
6歳未満世帯人員	2,498	2,491	1,528	-	1,483	7	38	963	-
18歳未満親族のいる 一 般 世 帯									
世 帯 数	4,781	4,759	2,650	-	2,372	31	247	2,109	1
世 帯 人 員	22,349	22,246	10,163	-	9,401	76	686	12,083	4
18歳未満世帯人員	8,616	8,580	4,791	-	4,356	45	390	3,789	1
3 世 代 世 帯									
世 帯 数	3,366	3,355	-	-	-	-	-	3,355	-
世 帯 人 員	17,924	17,853	-	-	-	-	-	17,853	-

国勢調査

平成22年10月1日現在

の世帯									非親族を含む世帯	単 独 世 帯
核家族以外の世帯										
(6) か夫婦 から成 るひと り親	(7) 親夫婦 から成 る子供 と両	(8) 世帯と 夫婦、 親から 成るひ	(9) ま(親、 ない) 子供を 含む	(10) まの夫 ない)族 (子親 と他	(11) ま親夫 ない)族 (子親 と他	(12) 成と夫 る他婦 世帯の 親子 族供 から親	(13) ら兄弟 成る姉 妹のみ か	(14) い他に 世帯分 類され ない		
677	1, 121	1, 309	64	253	104	387	51	294	122	3, 868
2, 031	6, 707	6, 135	214	1, 201	599	2, 618	108	1, 009	347	3, 868
3.0	6.0	4.7	3.3	4.7	5.8	6.8	2.1	3.4	2.8	1.0
-	261	126	5	55	24	203	-	24	5	-
-	1, 590	630	26	286	188	1, 419	-	98	27	-
-	371	168	7	71	36	280	-	30	7	-
-	825	580	18	185	32	353	1	114	19	3
-	5, 066	2, 937	73	905	242	2, 415	2	439	100	3
-	1, 568	1, 021	25	283	62	656	1	172	33	3
-	1, 121	1, 309	1	228	66	387	-	243	11	-
-	6, 707	6, 135	5	1, 086	430	2, 618	-	872	71	-

資料：平成22年国勢調査

国勢調査

7) 配偶関係(4区分)、年齢(5歳階級)、男女別15歳以上人口及び平均年齢

注) 配偶関係「不詳」を含む

年 齢 別	総 数	男			
		総 数	未 婚	有配偶	死 別
総 数	46,562	22,181	5,901	14,593	898
15 ～ 19 歳	2,480	1,264	1,258	4	-
20 ～ 24 歳	2,046	1,020	957	48	-
25 ～ 29 歳	2,458	1,310	937	355	-
30 ～ 34 歳	2,872	1,472	684	737	-
35 ～ 39 歳	3,253	1,691	557	1,071	-
40 ～ 44 歳	3,038	1,521	401	1,029	2
45 ～ 49 歳	3,149	1,582	327	1,141	7
50 ～ 54 歳	3,355	1,666	256	1,297	17
55 ～ 59 歳	3,919	1,932	240	1,567	30
60 ～ 64 歳	4,450	2,244	155	1,906	63
65 ～ 69 歳	3,476	1,637	61	1,441	80
70 ～ 74 歳	3,333	1,530	35	1,336	112
75 ～ 79 歳	3,223	1,367	22	1,168	158
80 ～ 84 歳	2,895	1,180	6	976	190
85 ～ 89 歳	1,723	554	4	404	144
90 ～ 94 歳	676	167	1	97	68
95 ～ 99 歳	194	41	-	15	25
100 歳 以 上	22	3	-	1	2
平 均 年 齢	54	52	32	59	78



国勢調査

平成22年10月1日現在

離 別	女				
	総 数	未 婚	有配偶	死 別	離 別
718	24,381	4,057	14,542	4,622	1,104
-	1,216	1,210	6	-	-
8	1,026	901	107	-	13
13	1,148	617	495	-	33
37	1,400	391	926	2	79
55	1,562	255	1,171	6	127
83	1,517	189	1,166	22	132
103	1,567	111	1,323	25	106
90	1,689	69	1,442	56	119
85	1,987	75	1,665	117	129
116	2,206	53	1,785	222	138
52	1,839	46	1,396	314	77
46	1,803	29	1,191	520	61
19	1,856	46	986	795	25
8	1,715	34	633	1,008	36
2	1,169	18	215	914	20
-	509	10	30	460	7
1	153	3	5	142	2
-	19	-	-	19	-
53.3	56	29	56	80	53

資料：平成22年国勢調査

国勢調査

8) 人口集中地区人口・面積

注) 平成12年以前は現在の市町村境域に基づき組み替えたもの。

(単位：世帯、人、%) 各年10月1日現在

区 分	世帯数	人 口			人口密度 (1km <sup>2</sup> 当 たり)	1世帯当 たり世帯 人員	市総数に占める割合		面 積 (km <sup>2</sup> )
		総数	男	女			世 帯	人 口	
昭和 45年	2,011	7,351	3,453	3,898	8,167.8	3.66	14.3	12.7	0.9
50年	2,182	7,536	3,573	3,963	6,280.0	3.45	14.6	12.8	1.2
55年	2,115	7,144	3,410	3,834	5,174.3	3.43	13.4	12.1	1.4
60年	2,188	7,092	3,292	3,800	4,278.0	3.24	13.7	12.0	1.5
平成 2年	2,130	6,715	3,101	3,614	4,196.9	3.15	13.2	11.6	1.6
7年	2,178	6,331	2,952	3,379	4,220.7	2.91	12.8	10.9	1.5
12年	2,228	6,230	2,967	3,263	4,019.4	2.78	12.6	10.9	1.6
17年	2,257	5,893	2,817	3,076	3,826.6	2.61	12.4	10.6	1.5
22年	2,334	5,969	2,845	3,124	3,574.3	2.56	12.9	11.1	1.7

資料：国勢調査

国勢調査

10) 住居の種類、住宅の所有の関係（6区分）別65歳以上親族のいる一般世帯数、一般世帯人員等

平成22年10月1日現在

区 分	世帯数	世帯人員	65歳以上 親族人員	1世帯当 たり人員
65歳以上親族のいる一般世帯	10,028	31,095	14,867	3.10
住宅に住む一般世帯	10,014	31,068	14,848	3.10
主 世 帯	10,007	31,055	14,841	3.10
持 ち 家	9,498	30,178	14,214	3.18
公営・都市機構・公社の借家	205	329	258	1.60
民 営 の 借 家	286	494	342	1.73
給 与 住 宅	18	54	27	3.00
間 借 り	7	13	7	1.86
住宅以外に住む一般世帯	14	27	19	1.93

資料：平成22年国勢調査

11) 年齢、男女別高齢者単身者数

平成22年10月1日現在

区分	総数	65歳～69歳	70～74	76～79	80～84	85歳以上
65歳以上の高齢者単身者数	1,710	302	356	392	362	298
男	432	105	108	92	62	65
女	1,278	197	248	300	300	233

資料：平成22年国勢調査

国勢調査

12) 労働力状態、男女別15歳以上人口の推移

注) 労働力状態「不詳」を含む。

平成12年以前は現在の市町村境域に基づき組み替えたもの。

各年10月1日現在

区 分	総 数	労働力人口							非労働力人口
		総 数	就業者					完全失業者	
			総 数	主に仕事	家事のほか仕事	通学のかたわら仕事	休業者		
平成12年 総数	48,559	30,398	29,487	25,106	3,922	143	316	911	18,135
男	23,305	17,534	16,978	16,318	411	55	194	556	5,753
女	25,254	12,864	12,509	8,788	3,511	88	122	355	12,382
17年 総数	47,901	29,475	28,369	23,611	4,222	186	350	1,106	18,038
男	22,873	16,778	15,978	15,269	439	83	187	800	5,796
女	25,028	12,697	12,391	8,342	3,783	103	163	306	12,242
22年 総数	46,562	27,866	26,528	22,315	3,677	174	362	1,338	18,366
男	22,181	15,857	14,881	14,163	443	74	201	976	6,153
女	24,381	12,009	11,647	8,152	3,234	100	161	362	12,213

資料：国勢調査

13) 産業（大分類）、従業上の地位（7区分）、15歳以上就業者数

注) 従業上の地位「不詳」を含む。

平成22年10月1日現在

区 分	総数	雇用者				役員	雇人のある業主	雇人のない業主	家族従業者	家庭内職者
		総数	常雇	派遣社員	その他					
総 数	26,528	20,506	13,472	503	6,531	1,405	640	2,373	1,212	110
農業	1,395	211	83	1	127	26	47	747	364	-
林業	105	95	74	-	21	1	4	4	1	-
漁業	-	-	-	-	-	-	-	-	-	-
鉱業	34	19	16	-	3	5	3	2	5	-
建設業	2,066	1,227	1,041	1	185	277	111	330	121	-
製造業	7,461	6,619	4,851	341	1,427	365	54	218	113	91
電気・ガス 熱供給・水道業	112	112	100	-	12	-	-	-	-	-
情報通信業	150	136	110	8	18	6	1	7	-	-
運輸業	1,227	1,114	859	15	240	44	17	43	9	-
卸売・小売業	3,801	2,812	1,365	45	1,402	371	120	277	221	-
金融・保険業	432	394	323	4	67	19	1	17	1	-
不動産・物品賃貸業	176	107	67	3	37	35	3	22	9	-
学術研究、専門・技術サービス業	525	336	268	6	62	42	31	78	38	-
宿泊業、飲食サービス業	1,489	1,005	270	6	729	52	119	150	163	-
生活関連サービス業、娯楽業	1,373	1,050	518	10	522	30	54	152	82	5
教育、学習支援業	1,026	918	666	6	246	5	13	83	7	-
医療、福祉	2,534	2,362	1,399	23	940	35	37	55	45	-
複合サービス事業	321	311	233	1	77	2	4	2	2	-
サービス業 (他に分類されないもの)	1,066	736	494	21	221	90	19	181	26	14
公務 (他に分類されないもの)	823	823	673	3	147	-	-	-	-	-
分類不能の産業	412	119	62	9	48	-	2	5	5	-

資料：平成22年国勢調査

国勢調査

14) 産業（大分類）、地区別15歳以上就業者数

産 業 別	恵那市計		大井町		長島町		
	総数	構成比	総数	構成比	総数	構成比	
総 数	28,369	100.0	7,009	100.0	5,169	100.0	
第 1 次 産 業	農 業	1,990	7.0	150	2.1	209	4.0
	林 業	1,947	6.9	141	2.0	207	4.0
	漁 業	41	0.1	8	0.1	2	0.0
第 2 次 産 業	製 造 業	2	0.0	1	0.0	-	0.0
	鉱 業	10,275	36.2	2,344	33.4	1,806	34.9
	建 設 業	37	0.1	5	0.1	3	0.1
第 3 次 産 業	製 造 業	2,596	9.2	544	7.8	489	9.5
	電気・ガス 熱供給・水道業	7,642	26.9	1,795	25.6	1,314	25.4
	情報通信業	15,994	56.4	4,455	63.6	3,120	60.4
	運輸業	112	0.4	39	0.6	24	0.5
	卸売・小売業	160	0.6	42	0.6	42	0.8
	金融・保険業	1,098	3.9	276	3.9	198	3.8
	不動産業	4,294	15.1	1,241	17.7	870	16.8
	飲食店、宿泊業	426	1.5	127	1.8	107	2.1
	医療、福祉	150	0.5	39	0.6	47	0.9
	教育、学習支援業	1,416	5.0	528	7.5	279	5.4
	複合サービス事業	2,102	7.4	532	7.6	385	7.4
	サービス業	1,062	3.7	346	4.9	196	3.8
	公務（他に分類されないもの）	604	2.1	107	1.5	71	1.4
分類不能の産業	3,635	12.8	980	14.0	737	14.3	
	935	3.3	198	2.8	164	3.2	
分類不能の産業	110	0.4	60	0.9	34	0.7	

## 国勢調査

(単位：人、%) 平成17年10月1日現在

東野		三郷町		武並町		笠置町	
総数	構成比	総数	構成比	総数	構成比	総数	構成比
857	100.0	1,342	100.0	1,658	100.0	701	100.0
97	11.3	186	13.9	137	8.3	69	9.8
95	11.1	183	13.6	137	8.3	69	9.8
2	0.2	3	0.2	-	0.0	-	0.0
-	0.0	-	0.0	-	0.0	-	0.0
294	34.3	463	34.5	614	37.0	279	39.8
2	0.2	-	0.0	-	0.0	1	0.1
93	10.9	132	9.8	127	7.7	77	11.0
199	23.2	331	24.7	487	29.4	201	28.7
466	54.4	691	51.5	900	54.3	353	50.4
3	0.4	3	0.2	10	0.6	2	0.3
5	0.6	7	0.5	18	1.1	2	0.3
33	3.9	66	4.9	77	4.6	17	2.4
102	11.9	153	11.4	235	14.2	94	13.4
14	1.6	22	1.6	24	1.4	9	1.3
10	1.2	5	0.4	10	0.6	2	0.3
50	5.8	57	4.2	58	3.5	24	3.4
63	7.4	111	8.3	123	7.4	56	8.0
37	4.3	34	2.5	68	4.1	33	4.7
24	2.8	34	2.5	40	2.4	23	3.3
101	11.8	157	11.7	194	11.7	68	9.7
24	2.8	42	3.1	43	2.6	23	3.3
-	0.0	2	0.1	7	0.4	-	0.0

資料：平成17年国勢調査

国勢調査

産 業 別	中野方町		飯地町		岩村町	
	総数	構成比	総数	構成比	総数	構成比
総 数	951	100.0	362	100.0	2,662	100.0
第 1 次 産 業	102	10.7	34	9.4	214	8.0
農 業	102	10.7	34	9.4	213	8.0
林 業	-	0.0	-	0.0	1	0.0
漁 業	-	0.0	-	0.0	-	0.0
第 2 次 産 業	424	44.6	200	55.2	945	35.5
鉱 業	-	0.0	-	0.0	5	0.2
建 設 業	110	11.6	61	16.9	252	9.5
製 造 業	314	33.0	139	38.4	688	25.8
第 3 次 産 業	425	44.7	128	35.4	1,497	56.2
電気・ガス 熱供給・水道業	6	0.6	1	0.3	6	0.2
情報通信業	2	0.2	-	0.0	9	0.3
運輸業	24	2.5	7	1.9	110	4.1
卸売・小売業	104	10.9	35	9.7	467	17.5
金融・保険業	9	0.9	1	0.3	23	0.9
不動産業	1	0.1	-	0.0	22	0.8
飲食店、宿泊業	32	3.4	7	1.9	119	4.5
医療、福祉	72	7.6	23	6.4	180	6.8
教育、学習支援業	25	2.6	5	1.4	103	3.9
複合サービス事業	25	2.6	13	3.6	52	2.0
サービス業	101	10.6	29	8.0	305	11.5
公務（他に分類されないもの）	24	2.5	7	1.9	101	3.8
分類不能の産業	-	0.0	-	0.0	6	0.2

## 国勢調査

(単位：人、%) 平成17年10月1日現在

山岡町		明智町		串原		上矢作町	
総数	構成比	総数	構成比	総数	構成比	総数	構成比
2,625	100.0	3,438	100.0	491	100.0	1,104	100.0
293	11.2	327	9.5	85	17.3	87	7.9
290	11.0	325	9.5	83	16.9	68	6.2
3	0.1	1	0.0	2	0.4	19	1.7
-	0.0	1	0.0	-	0.0	-	0.0
1,063	40.5	1,294	37.6	158	32.2	391	35.4
5	0.2	10	0.3	-	0.0	6	0.5
213	8.1	333	9.7	45	9.2	120	10.9
845	32.2	951	27.7	113	23.0	265	24.0
1,268	48.3	1,817	52.9	248	50.5	626	56.7
3	0.1	8	0.2	-	0.0	7	0.6
20	0.8	13	0.4	-	0.0	-	0.0
111	4.2	142	4.1	7	1.4	30	2.7
306	11.7	533	15.5	36	7.3	118	10.7
35	1.3	48	1.4	2	0.4	5	0.5
7	0.3	3	0.1	-	0.0	4	0.4
72	2.7	126	3.7	28	5.7	36	3.3
171	6.5	239	7.0	31	6.3	116	10.5
74	2.8	85	2.5	21	4.3	35	3.2
72	2.7	64	1.9	17	3.5	62	5.6
318	12.1	435	12.7	61	12.4	149	13.5
79	3.0	121	3.5	45	9.2	64	5.8
1	0.0	0	0.0	-	0.0	-	0.0

資料：平成17年国勢調査



国勢調査

15) 常住地又は従業地・通学地による15歳以上就業者数

区 分	常住地による人口							総数	自宅で従業
	総数 (夜間人口)	従業も 通学も していない	自 宅 で従業	自宅外 の自市 区町村 で従 業・通 学	自市内他 区で従 業・通 学	県内他 市区町 村で従 業・通 学	他県で 従業・ 通学		
総 数	55,646	19,860	4,335	21,959	-	6,900	2,204	28,369	4,335

16) 恵那市から他市町村へ通勤・通学する就業者及び通勤者

平成17年10月1日現在

区 分	総 数	15歳以上 就 業 者	15歳以上 通 学 者	区 分	総 数	15歳以上 就 業 者	15歳以上 通 学 者
当地に常住する就業者・通学者	30,855	28,369	2,486	中 村 区	237	197	40
自市町村で従業・通学	21,782	20,544	1,238	中 区	350	301	49
自 宅	4,335	4,335	-	昭 和 区	47	20	27
自 宅 外	17,447	16,209	1,238	瑞 穂 区	21	15	6
他市区町村で従業・通学	9,073	7,825	1,248	熱 田 区	64	44	20
県 内	6,875	6,035	840	中 川 区	25	24	1
岐 阜 市	66	56	10	港 区	23	22	1
多 治 見 市	536	505	31	南 区	12	11	1
中 津 川 市	4,019	3,551	468	守 山 区	38	31	7
瑞 浪 市	1,398	1,138	260	名 東 区	23	20	3
美 濃 加 茂 市	42	40	2	天 白 区	59	25	34
土 岐 市	599	548	51	その他の区	7	6	1
可 児 市	85	81	4	岡 崎 市	24	21	3
八 百 津 町	21	21	-	瀬 戸 市	56	41	15
白 川 町	15	15	-	春 日 井 市	214	185	29
笠 原 町	23	23	-	豊 田 市	335	321	14
その他の市町村	71	57	14	犬 山 市	11	11	-
他 県	2,198	1,790	408	小 牧 市	49	44	5
長 野 県	59	58	1	稲 沢 市	17	14	3
南 木 曾 村	13	13	-	日 進 市	30	5	25
その他の市町村	46	45	1	長 久 手 町	21	6	15
愛 知 県	2,115	1,709	406	三 好 町	11	4	7
名 古 屋 市	1,244	970	274	設 楽 町	10	10	-
千 種 区	152	91	61	そ の 他 の 市 町 村	93	77	16
東 区	98	88	10	三 重 県	10	10	-
北 区	40	37	3	そ の 他 の 市 町 村	10	10	-
西 区	48	38	10	そ の 他 の 都 道 府 県	14	13	1

国勢調査

平成17年10月1日現在

常住地による就業者数				従業地・通学地による人口			従業地による就業者数				
自宅外の市区町村で従業	市内他区で従業	市内他区町村で従業	他県で従業	総数 (昼間人口)	うち市区に常住	うち他県に常住	うち他県に常住	総数	うち市区に常住	うち市内他区町村に常住	うち他県に常住

資料：平成17年国勢調査

17) 他市町村から恵那市へ通勤・通学する就業者及び通勤者

平成17年10月1日現在

区 分	総 数	15歳以上 就 業 者	15歳以上 通 学 者	区 分	総 数	15歳以上 就 業 者	15歳以上 通 学 者
自市町村に常住	21,782	20,544	1,238	長 野 県	46	46	-
自 宅	4,335	4,335	-	南 木 曾 町	27	27	-
自 宅 外	17,447	16,209	1,238	その他の市町村	19	19	-
他市区町村に常住	6,946	6,349	597	愛 知 県	405	402	3
県 内	6,444	5,850	594	名 古 屋 市	106	106	-
岐 阜 市	30	29	1	北 区	12	12	-
多 治 見 市	267	264	3	守 山 区	19	19	-
関 市	16	16	-	名 東 区	13	13	-
中 津 川 市	3,953	3,515	438	その他の区	62	62	-
瑞 浪 市	1,380	1,262	118	岡 崎 市	12	12	-
美 濃 加 茂 市	22	22	-	一 宮 市	27	26	1
土 岐 市	471	443	28	瀬 戸 市	30	30	-
各 務 原 市	21	21	-	春 日 井 市	65	65	-
可 児 市	94	92	2	豊 田 市	66	66	-
下 呂 市	10	10	-	小 牧 市	13	13	-
八 百 津 町	32	31	1	その他の市町村	86	84	2
白 川 町	41	41	-	その他の都道府県	51	51	-
御 嵩 町	16	16	-				
笠 原 町	30	28	2				
市の他の市町村	61	60	1				

資料：平成17年国勢調査

## 事業所

### 4 事業所

#### 1) 市郡別事業所数及び従業者数の推移

注) 平成18年10月1日現在の市町村境域に基づき組み替えたもの。

(単位：人、%)

区分	平成18年（10月1日現在）		平成21年（7月1日現在）		平成18年～ 平成21年	平成18年～ 平成21年
	事業所数	従業者数	事業所数	従業者数	事業所数 増加率	従業者数 増加率
岐阜県	112,668	953,273	113,062	993,421	0.3	4.2
岐阜市	24,308	208,100	24,666	223,192	1.5	7.3
大垣市	8,394	82,317	8,671	85,684	3.3	4.1
高山市	7,176	49,378	7,157	49,664	-0.3	0.6
多治見市	5,561	44,252	5,522	46,010	-0.7	4.0
関市	5,769	45,159	5,695	46,349	-1.3	2.6
中津川市	4,758	40,521	4,637	40,434	-2.5	-0.2
美濃市	1,475	10,926	1,469	11,156	-0.4	2.1
瑞浪市	2,196	16,092	2,130	16,365	-3.0	1.7
羽島市	3,216	25,374	3,238	25,992	0.7	2.4
<b>恵那市</b>	<b>3,227</b>	<b>25,228</b>	<b>3,139</b>	<b>26,796</b>	<b>-2.7</b>	<b>6.2</b>
美濃加茂市	2,699	26,914	2,712	28,858	0.5	7.2
土岐市	4,024	26,412	3,873	27,684	-3.8	4.8
各務原市	5,855	60,959	6,088	69,471	4.0	14.0
可児市	3,663	44,819	3,803	41,777	3.8	-6.8
山県市	1,577	10,712	1,570	10,971	-0.4	2.4
瑞穂市	2,018	19,131	2,038	19,209	1.0	0.4
飛騨市	1,753	12,337	1,709	12,550	-2.5	1.7
本巣市	1,817	16,919	1,728	16,218	-4.9	-4.1
郡上市	3,412	21,731	3,268	22,467	-4.2	3.4
下呂市	2,731	19,212	2,672	18,871	-2.2	-1.8
海津市	1,740	13,885	1,865	15,136	7.2	9.0
市計	97,369	820,378	97,650	854,854	0.3	4.2
羽島郡	2,795	25,771	2,741	26,156	-1.9	1.5
養老郡	1,258	11,141	1,306	12,096	3.8	8.6
不破郡	1,504	14,851	1,522	15,735	1.2	6.0
安八郡	1,689	18,301	1,774	19,128	5.0	4.5
揖斐郡	3,320	26,058	3,349	27,765	0.9	6.6
本巣郡	861	6,530	885	6,604	2.8	1.1
加茂郡	2,858	21,585	2,803	22,237	-1.9	3.0
可児郡	761	7,327	772	7,515	1.4	2.6
大野郡	253	1,331	260	1,331	2.8	0.0
郡計	15,299	132,895	15,412	138,567	0.7	4.3

資料：事業所・企業統計調査、経済センサス-基礎調査

事業所

2) 産業（大分類）、地区別事業所数及び従業者数

(単位：人、%) 平成21年7月1日現在

区 分	恵那市計		大井町		長島町		東野	
	事業所数	従業者数	事業所数	従業者数	事業所数	従業者数	事業所数	従業者数
総 数	3,139	26,796	795	6,956	715	7,213	90	701
第 一 次 産 業	33	413	1	1	6	104	1	14
農 林 漁 業	33	413	1	1	6	104	1	14
構 成 比	1.1	1.5	0.1	0.0	0.8	1.4	1.1	2.0
第 二 次 産 業	761	9,493	115	1,606	120	1,928	25	182
構 成 比	24.2	35.4	14.5	23.1	16.8	26.7	27.8	26.0
鉱 業	8	43	-	-	1	3	-	-
建 設 業	390	1,926	64	440	67	487	11	66
製 造 業	363	7,524	51	1,166	52	1,438	14	116
第 三 次 産 業	2,345	16,890	679	5,349	589	5,181	64	505
構 成 比	74.7	63.0	85.4	76.9	82.4	71.8	71.1	72.0
電気・ガス熱供給・水道業	5	49	-	-	3	36	-	-
情 報 通 信 業	12	47	3	18	5	20	-	-
運 輸 業	98	1,112	30	373	11	262	4	61
卸 売 ・ 小 売 業	747	4,745	219	1,619	178	1,460	9	91
金 融 ・ 保 険	50	443	16	189	22	180	2	4
不 動 産 業	120	329	57	114	44	129	3	17
学術研究、専門・ 技術サービス業	104	426	24	97	35	201	6	27
飲食店、宿泊業	385	2,548	147	1,073	86	804	16	73
生活関連サービス 業、娯楽業	263	1,653	65	269	72	503	3	14
教育、学習支援業	117	1,036	32	429	23	156	4	21
医 療 、 福 祉	173	2,472	41	929	46	550	3	35
複 合 サ ー ビ ス 事 業	45	271	4	41	3	27	2	6
サ ー ビ ス 業 (他に分類されないもの)	185	1,074	38	182	49	378	11	153
公 務 (他に分類されないもの)	41	685	3	16	12	475	1	3

資料：平成21年経済センサス-基礎調査

## 事業所

区 分	三郷町		武並町		笠置町		中野方町	
	事業所数	従業者数	事業所数	従業者数	事業所数	従業者数	事業所数	従業者数
総 数	75	555	167	2,484	44	155	104	430
第 一 次 産 業	2	18	2	26	1	15	1	2
農 林 漁 業	2	18	2	26	1	15	1	2
構 成 比	2.7	3.2	0.0	0.0	0.0	0.0	1.0	0.5
第 二 次 産 業	24	251	65	1,897	21	48	50	214
構 成 比	32.0	45.2	38.9	76.4	47.7	31.0	48.1	49.8
鉱 業	-	-	-	-	1	4	-	-
建 設 業	8	32	22	88	14	31	27	48
製 造 業	16	219	43	1,809	6	13	23	166
第 三 次 産 業	49	286	100	561	22	92	53	214
構 成 比	65.3	51.5	59.9	22.6	50.0	59.4	51.0	49.8
電気・ガス熱供給・水道業	-	-	-	-	-	-	-	-
情 報 通 信 業	-	-	-	-	-	-	-	-
運 輸 業	2	8	10	149	-	-	1	7
卸 売 ・ 小 売 業	12	44	32	128	9	23	18	71
金 融 ・ 保 険	-	-	-	-	-	-	1	1
不 動 産 業	-	-	5	39	-	-	-	-
学術研究、専門・ 技術サービス業	2	4	3	8	-	-	4	6
飲食店、宿泊業	5	42	11	52	4	21	9	18
生活関連サービス 業、娯楽業	2	4	11	19	-	-	6	14
教育、学習支援業	2	18	7	25	2	20	2	18
医 療 、 福 祉	9	98	5	59	-	-	6	62
複合サービス事業	3	9	3	25	3	20	2	8
サ ー ビ ス 業 (他に分類されないもの)	10	55	11	53	2	4	2	5
公 務 (他に分類されないもの)	2	4	2	4	2	4	2	4

## 事業所

(単位：人、%) 平成21年7月1日現在

飯地町		岩村町		山岡町		明智町		串原		上矢作町	
事業所数	従業者数	事業所数	従業者数	事業所数	従業者数	事業所数	従業者数	事業所数	従業者数	事業所数	従業者数
43	215	320	2,232	264	1,804	352	2,917	54	326	116	808
1	6	4	36	4	59	1	13	4	12	5	107
1	6	4	36	4	59	1	13	4	12	5	107
2.3	2.8	1.3	1.6	1.5	3.3	0.3	0.4	0.0	0.0	4.3	13.2
18	130	86	851	109	752	85	1,370	16	64	27	200
41.9	60.5	26.9	38.1	41.3	41.7	24.1	47.0	29.6	19.6	23.3	24.8
-	-	1	1	3	24	2	11	-	-	-	-
12	50	48	207	41	167	48	215	8	14	20	81
6	80	37	643	65	561	35	1,144	8	50	7	119
24	79	230	1,345	151	993	266	1,534	34	250	84	501
55.8	36.7	71.9	60.3	57.2	55.0	75.6	52.6	63.0	76.7	72.4	62.0
1	4	-	-	-	-	1	9	-	-	-	-
-	-	1	1	-	-	3	8	-	-	-	-
-	-	8	58	16	57	11	118	1	3	4	16
8	26	90	460	42	258	98	432	8	35	24	98
-	-	4	18	1	7	4	44	-	-	-	-
-	-	4	16	1	3	4	5	-	-	2	6
-	-	9	18	8	28	11	30	1	3	1	4
3	8	31	128	20	81	39	149	5	28	9	71
2	2	31	189	22	253	30	227	6	111	13	48
2	12	11	59	5	44	20	180	2	21	5	33
3	14	17	230	11	115	18	197	3	16	11	167
2	7	5	30	8	41	4	28	2	8	4	21
2	3	15	54	14	82	19	73	4	15	8	17
1	3	4	84	3	24	4	34	2	10	3	20

資料：平成21年経済センサス-基礎調査

事業所

3) 産業(大分類)、経営組織(2区分)別全事業所数及び従業員上の地位(6区分)別従業員数

区 分	総 数						
	事業所数	従 業 者 数					
		総 数	男	女	うち 個人 業主	うち無給 の家族 従業員	うち 雇用者
全産業	3,139	26,796	14,557	12,239	1,470	419	22,930
農林漁業	33	413	347	66	-	-	290
非農林漁業	3,106	26,383	14,210	12,173	1,470	419	22,640
鉱業	8	43	32	11	3	2	24
建設業	390	1,926	1,586	340	218	57	1,319
製造業	363	7,524	4,937	2,587	116	30	6,944
電気・ガス熱供給・水道業	5	49	47	2	-	-	49
情報通信業	12	47	22	25	2	-	39
運輸業	98	1,112	897	215	23	10	1,025
卸売・小売業	747	4,745	2,179	2,566	349	159	3,756
金融・保険	50	443	150	293	10	3	406
不動産業	120	329	191	138	66	16	169
学術研究、専門・技術サービス業	104	426	325	101	57	4	307
飲食店、宿泊業	385	2,548	867	1,681	282	93	2,090
生活関連サービス業、娯楽業	263	1,653	588	1,065	190	28	1,377
教育、学習支援業	117	1,036	462	574	51	4	977
医療、福祉	173	2,472	561	1,911	68	7	2,327
複合サービス事業	45	271	136	135	9	2	259
サービス業(他に分類されないもの)	185	1,074	711	363	26	4	887
公務(他に分類されないもの)	41	685	519	166	-	-	685

## 事業所

(単位：人) 平成21年7月1日現在

		民 営			国・地方公共団体		
		事業所数	従業者数	うち男	事業所数	従業者数	うち男
うち 常用雇用者	うち正社員 正職員						
21,205	14,199	2,982	24,322	13,299	157	2,474	1,258
255	162	30	405	339	3	8	8
20,950	14,037	2,952	23,917	12,960	154	2,466	1,250
24	23	8	43	32	-	-	-
1,226	1,018	390	1,926	1,586	-	-	-
6,773	5,469	363	7,524	4,937	-	-	-
49	46	2	15	14	3	34	33
39	34	12	47	22	-	-	-
1,000	722	98	1,112	897	-	-	-
3,336	1,472	746	4,745	2,179	1	-	-
403	325	49	424	133	1	19	17
157	106	120	329	191	-	-	-
297	235	99	329	238	5	97	87
1,608	500	381	2,510	861	4	38	6
1,286	637	261	1,621	577	2	32	11
895	671	71	259	93	46	777	369
2,157	1,414	134	1,772	421	39	700	140
255	184	45	271	136	-	-	-
765	573	173	990	643	12	84	68
680	608	-	-	-	41	685	519

資料：平成21年経済センサス-基礎調査



事業所

4) 産業（大分類）、従業者規模（6区分）別事業所数及び従業者数

区分	民 営 （常用雇用者規模）					
	総 数		0 ～ 4 人		5 ～ 9 人	
	事業所数	従業者数	事業所数	従業者数	事業所数	従業者数
全産業	2,982	24,322	2,180	6,061	372	3,104
農林漁業	30	405	14	112	8	77
非農林漁業	2,952	23,917	2,166	5,949	364	3,027
鉱業	8	43	6	21	2	22
建設業	390	1,926	319	858	41	376
製造業	363	7,524	179	543	62	529
電気・ガス熱供給・水道業	2	15	1	4	-	-
情報通信業	12	47	9	22	2	12
運輸業	98	1,112	48	126	20	158
卸売・小売業	746	4,745	572	1,731	97	787
金融・保険	49	424	30	71	2	11
不動産業	120	329	109	212	7	42
学術研究、専門・技術サービス業	99	329	86	198	10	81
飲食店、宿泊業	381	2,510	304	924	38	390
生活関連サービス業、娯楽業	261	1,621	222	457	15	116
教育、学習支援業	71	259	59	131	7	51
医療、福祉	134	1,772	61	161	30	237
複合サービス事業	45	271	29	78	6	39
サービス業（他に分類されないもの）	173	990	132	412	25	176
公務（他に分類されないもの）	-	-	-	-	-	-

## 事業所

(単位：人) 平成21年7月1日現在

						国・地方公共団体	
10～19人		20～29人		30人以上		事業所数	従業者数
事業所数	従業者数	事業所数	従業者数	事業所数	従業者数		
228	3,497	73	2,000	129	9,660	157	2,474
5	91	2	40	1	85	3	8
223	3,406	71	1,960	128	9,575	154	2,466
-	-	-	-	-	-	-	-
19	322	7	195	4	175	-	-
48	745	17	445	57	5,262	-	-
1	11	-	-	-	-	3	34
1	13	-	-	-	-	-	-
14	186	7	179	9	463	-	-
48	727	14	397	15	1,103	1	-
12	183	2	53	3	106	1	19
3	43	-	-	1	32	-	-
2	28	1	22	-	-	5	97
20	294	8	273	11	629	4	38
7	127	4	109	13	812	2	32
4	57	1	20	-	-	46	777
25	392	6	179	12	803	39	700
8	111	2	43	-	-	-	-
11	167	2	45	3	190	12	84
-	-	-	-	-	-	41	685

資料：平成21年経済センサス-基礎調査

商業

5 商業

1) 商業の推移(卸・小売業)

注) 平成16年以前は、現在の市町村境域に基づき組み替えたもの。(単位：万円) 各年6月1日現在

	事業所数	従業者数(人)	年間商品販売額
平成14年	838	4,782	9,430,068
16年	791	4,597	7,673,094
19年	763	4,376	8,811,364

資料：商業統計調査

2) 卸売小売業別事業所数、従業者数、年間商品販売額の推移

注) 平成16年以前は、現在の市町村境域に基づき組み替えたもの。

秘匿 (X) により合計が合わないことがあります。(単位：万円、%) 各年6月1日現在

区 分		総 数	卸 売 業	小 売 業
平成 14 年	事業 所数	838	104	734
	従業 者数	4,782	634	4,148
	商品 販売 額	9,430,068	2,676,504	6,753,564
平成 16 年	事業 所数	791	111	680
	従業 者数	4,597	721	3,876
	商品 販売 額	7,673,094	2,283,010	5,390,084
平成 19 年	事業 所数	763	106	657
	従業 者数	4,376	605	3,771
	商品 販売 額	8,811,364	2,529,188	6,282,176

資料：商業統計調査

商業

3) 産業（中分類）別事業所数、従業者数、年間商品販売額、その他収入額、  
売り場面積の推移

注) 平成16年は、現在の市町村境域に基づき組み替えたもの。  
秘匿 (X)により合計が合わないことがあります。

(単位：人、万円、㎡) 各年6月1日現在

区 分	事業所数	従業者数	年間商品 販売額	その他の 収入額	売り場面積	
平成16年	総 数	791	4,597	15,346,188	492,660	77,896
	一 般 卸 売 業	111	721	2,283,010	79,148	-
	飲 食 料 品 卸 売 業	33	243	321,971	1,111	-
	建築材料、鋳物・金属材料等卸売業	38	281	1,072,401	34,128	-
	機 械 器 具 卸 売 業	22	121	410,358	39,889	-
	そ の 他 卸 売 業	18	76	478,280	4,020	-
	小 売 業	680	3,876	5,390,084	413,512	77,896
	各 種 商 品 小 売 業	5	32	53,511	211	1,557
	織物・衣服・身の回り品小売業	94	291	414,200	9,663	12,492
	飲 食 料 品 小 売 業	236	1,744	2,126,488	86,510	28,400
	自 動 車 ・ 自 転 車 小 売 業	42	295	694,029	182,463	2,774
	家具・じゅう器・家庭用機械器具小売業	68	207	245,369	5,609	6,846
	そ の 他 の 小 売 業	235	1,307	1,856,487	129,056	25,827
平成19年	総 数	763	4,402	8,811,364	272,633	84,103
	一 般 卸 売 業	106	605	2,529,188	55,457	-
	飲 食 料 品 卸 売 業	38	190	388,334	425	-
	建築材料、鋳物・金属材料等卸売業	40	274	1,265,883	14,738	-
	機 械 器 具 卸 売 業	12	53	211,444	39,825	-
	そ の 他 卸 売 業	16	88	663,527	469	-
	小 売 業	657	3,771	6,282,176	217,176	-
	各 種 商 品 小 売 業	2	187	X	X	X
	織物・衣服・身の回り品小売業	84	296	391,040	3,497	12,182
	飲 食 料 品 小 売 業	222	1,489	2,025,550	4,306	22,952
	自動車・自転車小売業	44	269	688,673	100,548	1,262
	家具・じゅう器・家庭用機械器具小売業	69	238	530,229	3,307	9,367
	そ の 他 の 小 売 業	236	1,292	X	X	X

資料：商業統計調査

商業

4) 地区別事業所数、従業者数、年間商品販売額、売り場面積

(単位：人、万円、㎡) 平成19年6月1日現在

区 分	事業所数	従業者計	年間販売額	売り場面積
総 計	763	4,376	8,811,364	84,103
大 井 町	220	1,375	3,239,739	17,255
長 島 町	182	1,390	3,422,208	35,522
東 野	10	80	275,066	636
三 郷 町	12	32	47,418	1,520
武 並 町	29	110	272,429	1,375
笠 置 町	11	21	15,789	1,748
中 野 方 町	18	84	60,775	939
飯 地 町	9	20	32,365	226
岩 村 町	95	498	761,495	14,289
山 岡 町	44	212	173,912	3,903
明 智 町	97	419	415,913	5,844
串 原	9	26	29,934	212
上 矢 作 町	27	109	64,321	634

資料：商業統計調査

製造業

6 製造業

1) 市別事業所数、従業者数、現金給与総額、原材料使用額等、製造品出荷額等、付加価値額

注) 従業者4人以上

(単位：万円) 平成22年12月31日現在

区分	事業所数	従業者数	現金給与総額	原材料使用額等	製造品出荷額等	付加価値額
県計	6,528	192,518	74,062,979	275,567,451	482,752,505	179,785,619
市計	5,329	153,497	59,482,404	220,124,887	386,979,549	144,620,081
岐阜市	691	12,499	4,294,532	14,012,413	23,925,396	8,864,354
大垣市	448	16,138	6,772,352	24,380,962	49,107,634	20,037,344
高山市	222	5,347	1,681,701	6,133,213	10,355,962	3,623,532
多治見市	310	6,106	1,733,665	6,373,553	10,453,770	3,683,959
関市	589	14,719	5,380,975	15,470,171	28,651,116	11,607,045
中津川市	287	11,881	4,818,824	17,697,400	30,658,126	11,306,765
美濃市	183	4,635	1,681,247	6,075,342	10,899,133	4,263,312
瑞浪市	128	2,496	784,051	2,079,108	4,008,626	1,685,372
羽島市	186	3,784	1,366,311	3,576,612	6,482,399	2,533,117
恵那市	204	6,779	2,508,678	10,511,941	17,245,847	5,975,817
美濃加茂市	145	7,419	2,971,919	19,622,137	25,246,503	4,256,185
土岐市	354	6,517	2,151,681	7,166,329	12,370,159	4,491,866
各務原市	438	19,049	9,329,340	35,216,549	69,965,555	30,941,929
可児市	188	12,318	5,526,184	23,969,076	38,140,820	12,284,098
山県市	171	3,172	953,494	3,621,721	6,007,350	2,195,309
瑞穂市	111	3,401	1,327,953	3,617,372	6,499,795	2,359,550
飛騨市	83	3,005	1,132,243	5,236,864	8,650,467	2,904,737
本巣市	99	3,640	1,454,259	3,877,171	7,235,440	2,893,377
郡上市	175	3,823	1,304,854	3,740,663	7,251,660	3,125,679
下呂市	141	3,142	1,007,579	2,959,758	5,484,641	2,316,689
海津市	176	3,627	1,300,562	4,786,532	8,339,150	3,270,045
郡計	1,199	39,021	14,580,575	55,442,564	95,772,956	35,165,538

資料：平成22年工業統計調査

## 製造業

### 2) 産業（中分類）別事業所数、従業者数、製造品出荷額

注) 従業者4人以上

秘匿 (X) により合計が合わないことがあります。

(単位：万円) 平成22年12月31日現在

区 分	事業所数	従業者数	製造品出荷額等
総 数	204	6,779	17,245,847
09. 食 料 品 製 造 業	27	382	573,426
10. 飲 料 ・ た ば こ ・ 飼 料 製 造 業	1	21	X
11. 織 維 工 業	5	82	22,292
12. 木 材 ・ 木 製 品 製 造 業 ( 家 具 を 除 く )	4	45	97,338
13. 家 具 ・ 装 備 品 製 造 業	5	66	95,877
14. パ ル プ ・ 紙 ・ 紙 加 工 品 製 造 業	24	631	2,612,189
15. 印 刷 ・ 同 関 連 業	7	99	65,030
16. 化 学 工 業	-	-	-
17. 石 油 製 品 ・ 石 炭 製 品 製 造 業	-	-	-
18. プ ラ ス チ ッ ク 製 品 製 造 業 ( 別 掲 を 除 く )	19	1,329	2,931,548
19. ゴ ム 製 品 製 造 業	2	20	X
20. な め し 革 ・ 同 製 品 ・ 毛 皮 製 造 業	-	-	-
21. 窯 業 ・ 土 石 製 品 製 造 業	33	985	1,619,835
22. 鉄 鋼 業	3	126	664,309
23. 非 鉄 金 属 製 造 業	5	408	1,190,745
24. 金 属 製 品 製 造 業	15	377	1,113,026
25. は ん 用 機 械 器 具 製 造 業	3	49	59,900
26. 生 産 用 機 械 器 具 製 造 業	11	126	157,771
27. 業 務 用 機 械 器 具 製 造 業	2	562	X
28. 電 子 部 品 ・ デ バ イ ス ・ 電 子 回 路 製 造 業	5	349	516,687
29. 電 気 機 械 器 具 製 造 業	11	340	503,225
30. 情 報 通 信 機 械 器 具 製 造 業	1	15	X
31. 輸 送 用 機 械 器 具 製 造 業	18	715	1,298,176
32. そ の 他 の 製 造 業	3	52	23,814

資料：平成22年工業統計調査

製造業

3) 規模別事業所数、従業者数、製造品出荷額等

注) 従業者4人以上

秘匿 (X) により合計が合わないことがあります。

(単位：万円)

各年12月31日現在

区 分		事業所数	従業者数	製造品出荷額等
平成 20 年	4 ～ 9 人	95	563	525,028
	10 ～ 19 人	48	666	813,351
	20 ～ 29 人	30	734	1,551,750
	30 ～ 49 人	22	890	1,905,154
	50 ～ 99 人	20	1,469	4,410,433
	100 ～ 299 人	11	1,670	4,623,199
	300 人以上	3	1,533	7,277,853
	合 計	229	7,525	21,106,768
平成 21 年	4 ～ 9 人	85	508	464,797
	10 ～ 19 人	45	633	847,107
	20 ～ 29 人	30	723	1,390,971
	30 ～ 49 人	19	740	1,224,092
	50 ～ 99 人	18	1,264	3,586,902
	100 ～ 299 人	11	1,733	3,999,306
	300 人以上	2	995	4,918,803
	合 計	210	6,596	16,431,978
平成 22 年	4 ～ 9 人	75	430	398,216
	10 ～ 19 人	51	707	1,016,685
	20 ～ 29 人	28	693	1,199,810
	30 ～ 49 人	19	767	1,689,905
	50 ～ 99 人	17	1,250	3,347,072
	100 ～ 299 人	12	1,954	4,967,310
	300 人以上	2	978	4,626,849
	合 計	204	6,779	17,245,847

資料：平成22年工業統計調査



製造業

4) 地区別事業所数、従業者数、製造品出荷額等

注) 従業者4人以上

秘匿 (X) により合計が合わないことがあります。

区 分	平成 19 年			平成 20 年		
	事業所数	従業者数	製造品出 荷 額 等	事業所数	従業者数	製造品出 荷 額 等
大井町	34	1,067	3,236,551	35	1,090	3,624,245
長島町	35	1,504	7,455,684	32	1,506	6,919,219
東 野	6	108	398,293	7	114	471,381
三郷町	9	96	118,725	8	245	375,281
武並町	37	2,022	5,230,546	37	1,887	5,351,338
笠置町	1	4	X	2	8	X
中野方町	11	133	107,059	12	141	102,935
飯地町	4	84	145,714	4	77	95,591
岩村町	24	638	1,040,447	25	651	1,061,116
山岡町	32	476	756,902	34	471	630,237
明智町	24	1,206	2,417,992	25	1,209	2,348,761
串 原	4	55	X	4	51	X
上矢作町	4	84	120,823	4	75	101,762

製造業

(単位：万円) 各年12月31日現在

平成 21 年			平成 22 年		
事業所数	従業者数	製造品出 荷 額 等	事業所数	従業者数	製造品出 荷 額 等
34	1,071	3,408,800	34	1,117	3,400,620
34	1,280	5,451,034	32	1,304	5,309,898
4	74	278,996	4	73	149,411
8	199	196,031	7	212	308,636
34	1,564	3,649,631	35	1,658	4,314,733
1	4	X	1	4	X
9	116	81,172	9	115	75,299
4	74	80,937	4	69	94,811
24	581	811,254	24	600	822,197
27	407	467,369	26	399	531,420
23	1,097	1,910,521	20	1,087	2,137,672
4	53	X	4	55	X
4	76	71,772	4	86	76,755

資料：工業統計調査

農業

7 農業

1) 地区別耕地面積の状況

区分	総農家				販売農家	
	総農家数	総面積	経営耕地面積	耕作放棄地面積	農家数	総面積
大井町	171	12,274	10,611	1,663	86	9,658
長島町	336	19,778	17,191	2,587	190	15,727
東野	219	12,523	11,836	687	141	10,720
三郷町	382	30,054	27,215	2,839	271	26,935
武並町	281	18,387	16,125	2,262	158	15,093
笠置町	260	11,083	9,646	1,437	134	7,537
中野方町	261	13,104	11,199	1,905	134	9,535
飯地町	107	6,087	5,226	861	57	4,514
岩村町	450	29,327	27,075	2,252	291	25,637
山岡町	615	41,244	36,187	5,057	402	34,976
明智町	482	23,432	20,642	2,790	266	18,312
串原	184	7,692	6,251	1,441	96	5,295
上矢作町	351	13,467	12,305	1,162	154	8,846
総計	4,099	238,452	211,509	26,943	2,380	192,785

2) 地区別農家数の推移

区分	平成2年				平成7年				専業
	専業	第一種兼業	第二種兼業	計	専業	第一種兼業	第二種兼業	計	
大井町	25	16	220	261	24	25	191	240	12
長島町	30	9	395	434	32	10	360	402	28
東野	18	5	241	264	16	19	205	240	21
三郷町	26	23	414	463	40	37	353	430	38
武並町	29	8	319	356	25	11	287	323	14
笠置町	25	-	287	312	35	19	245	299	7
中野方町	7	15	293	315	14	21	267	302	14
飯地町	4	3	158	165	2	6	142	150	5
岩村町	62	13	488	563	70	27	431	528	49
山岡町	50	32	661	743	62	43	602	707	44
明智町	52	18	549	619	67	23	490	580	39
串原	24	6	188	218	27	13	174	214	16
上矢作町	40	21	384	445	59	19	343	421	23
総計	392	169	4,597	5,158	473	273	4,090	4,836	310
構成比	8	3	89	100	10	6	85	100	10
岐阜県実数	6,495	4,347	88,552	99,394	6,998	5,775	78,662	91,435	4,919
岐阜県構成比	7	4	89	100	8	6	86	100	9

# 農業

(単位：戸、アール) 平成22年2月1日現在

販売農家		自給的農家			
経営耕地 面積	耕作放棄 地面積	農家数	総面積	経営耕地 面積	耕作放棄 地面積
9,043	615	85	2,616	1,568	1,048
14,315	1,412	146	4,051	2,876	1,175
10,328	392	78	1,803	1,508	295
25,044	1,891	111	3,119	2,171	948
13,797	1,296	123	3,294	2,328	966
7,013	524	126	3,546	2,633	913
8,645	890	127	3,569	2,554	1,015
4,208	306	50	1,573	1,018	555
24,098	1,539	159	3,690	2,977	713
32,036	2,940	213	6,268	4,151	2,117
16,614	1,698	216	5,120	4,028	1,092
4,574	721	88	2,397	1,677	720
8,453	393	197	4,621	3,852	769
<b>178,168</b>	<b>14,617</b>	<b>1,719</b>	<b>45,667</b>	<b>33,341</b>	<b>12,326</b>

資料：平成22年農林業センサス

(単位：戸、%)

平成12年			平成17年				平成22年			
第一種 兼業	第二種 兼業	計	専業	第一種 兼業	第二種 兼業	計	専業	第一種 兼業	第二種 兼業	計
5	113	130	17	9	71	97	19	2	65	86
7	223	258	30	2	178	210	27	3	160	190
1	161	183	20	10	128	158	20	6	115	141
14	272	324	46	25	213	284	40	12	219	271
5	203	222	16	19	144	179	27	8	123	158
1	173	181	16	2	128	146	20	2	112	134
5	173	192	16	2	120	138	12	2	120	134
1	66	72	9	1	47	57	11	2	44	57
11	328	388	50	11	271	332	52	6	233	291
19	421	484	43	32	363	438	60	9	333	402
9	268	316	37	15	231	283	50	5	211	266
7	86	109	19	3	76	98	27	9	60	96
7	172	202	32	10	133	175	38	4	112	154
<b>92</b>	<b>2,659</b>	<b>3,061</b>	<b>351</b>	<b>141</b>	<b>2,103</b>	<b>2,595</b>	<b>403</b>	<b>70</b>	<b>1,907</b>	<b>2,380</b>
3	87	100	14	6	81	100	17	3	80	100
3,200	47,221	55,340	5,291	3,085	36,438	44,814	5,671	2,258	28,416	36,345
6	85	100	12	7	81	100	16	6	78	100

資料：農林業センサス

農業

3) 農地移動実態の状況

注) 合計は端数処理のため一致しない場合がある。

(単位:ha)

区 分		平成19年	平成20年	平成21年	平成22年	平成23年	
3条	許可件数	58	64	67	49	59	
	許可面積	10.0	15.0	16.2	8.3	8.5	
	内訳	田	8.0	13.2	13.3	6.9	6.3
		畑	2.0	1.8	2.3	1.4	2.2
		その他	0.0	0.0	0.6	0.0	0.0
4条	許可件数	48	57	38	25	42	
	許可面積	3.0	3.5	1.6	1.2	1.9	
	転用前内訳	田	1.8	2.5	1.0	0.9	1.4
		畑	1.2	1.0	0.6	0.3	0.5
	転用後内訳	住宅地	1.2	1.5	0.8	0.3	1.1
		工業地	0.1	0.0	0.1	0.0	0.1
		商業地	0.0	0.2	0.0	0.1	0.0
		その他	1.6	1.2	0.5	0.4	0.3
		一時転用	0.1	0.7	0.2	0.4	0.4
	5条	許可件数	91	95	94	72	64
許可面積		4.5	5.7	3.6	2.8	2.4	
転用前内訳		田	3.2	3.7	2.1	1.6	1.0
		畑	1.3	2.0	1.5	1.0	1.2
		その他	0.0	0.0	0.0	0.2	0.2
転用後内訳		住宅地	2.4	1.8	2.0	1.4	1.4
		工業地	1.2	0.9	0.3	0.3	0.2
		商業地	0.5	1.0	0.6	0.1	0.2
		その他	0.5	1.6	0.5	0.7	0.6
		一時転用	0.0	0.3	0.2	0.3	0.0

資料：農業委員会

農業

4) 民有林の森林資源構成の現況

注) 四捨五入により、計と内訳は一致しない場合がある。

(単位：ha) 平成23年4月1日現在

区 分	総 数	立 木 地	伐 採 跡 地	竹 林	未 立 木 地
民 有 林	33,958	32,936	1	70	950

資料：林業振興課

5) 民有林の森林資源構成の現況（人工林）

(単位：面積=ha、蓄積=m<sup>3</sup>) 平成23年4月1日現在

区 分		人 工 林				
		計	スギ	ヒノキ	その他針葉樹	広葉樹
総 数	面 積	20,709.70	3,555.81	16,251.06	850.73	52.10
	蓄 積	5,672,411	1,463,003	4,057,223	147,756	4,429
1・2齡級	面 積	20.66	0.10	17.65	0.00	2.91
	蓄 積	0	0	0	0	0
3・4齡級	面 積	379.76	10.45	351.86	1.34	16.11
	蓄 積	31,029	1,349	28,508	110	1,062
5・6齡級	面 積	1,404.62	41.22	1,343.41	1.73	18.26
	蓄 積	234,251	10,062	222,430	190	1,569
7・8齡級	面 積	3,752.49	178.09	3,560.90	12.31	1.19
	蓄 積	722,383	51,759	668,477	2,025	122
9・10齡級	面 積	5,730.51	1,009.82	4,393.90	321.60	5.19
	蓄 積	1,435,241	357,455	1,017,816	59,386	584
11・12齡級	面 積	4,787.16	1,215.18	3,264.44	304.17	3.37
	蓄 積	1,480,828	497,369	929,544	53,547	368
13・14齡級	面 積	1,597.54	439.20	1,035.86	121.92	0.56
	蓄 積	568,172	206,825	342,075	19,152	120
15齡級以上	面 積	3,036.96	661.75	2,283.04	87.66	4.51
	蓄 積	1,200,507	338,184	848,373	13,346	604

資料：林業振興課

農業

6) 民有林の森林資源構成の現況（天然林）

（単位：面積=ha、蓄積=m<sup>3</sup>）平成23年4月1日現在

区 分		天 然 林				
		計	スギ	ヒノキ	その他針葉樹	広葉樹
総 数	面 積	12,226.46	6.79	36.61	2,927.14	9,255.92
	蓄 積	1,780,060	2,380	11,671	619,859	1,146,150
1・2齡級	面 積	9.19	0.00	0.00	0.00	9.19
	蓄 積	0	0	0	0	0
3・4齡級	面 積	26.99	0.00	0.00	0.26	26.73
	蓄 積	1,632	0	0	3	1,629
5・6齡級	面 積	47.53	0.00	0.00	3.74	43.79
	蓄 積	4,535	0	0	464	4,071
7・8齡級	面 積	194.49	0.00	0.36	3.84	190.29
	蓄 積	20,173	0	57	631	19,485
9・10齡級	面 積	1,201.27	0.47	5.87	173.32	1,021.61
	蓄 積	153,852	153	1,336	32,769	119,594
11・12齡級	面 積	4,363.39	4.53	8.76	866.57	3,483.53
	蓄 積	613,599	1,503	2,579	182,635	426,882
13・14齡級	面 積	3,625.76	0.75	5.68	844.06	2,775.27
	蓄 積	537,745	232	1,967	184,985	350,561
15齡級以上	面 積	2,757.84	1.04	15.94	1,035.35	1,705.51
	蓄 積	448,524	492	5,732	218,372	223,928

資料：林業振興課

農業

7) 林産物の生産状況

(単位：m<sup>3</sup>)

区分		ヒノキ	スギ	その他	合計
平成18年	恵那森林組合	1,329	256	119	1,704
	恵南森林組合	2,738	1,370	456	4,564
	その他	3,366	1,509	929	5,804
	合計	6,654	2,395	1,495	10,544
19年	恵那森林組合	746	124	31	901
	恵南森林組合	1,047	823	234	2,104
	その他	2,443	1,204	453	4,100
	合計	4,236	2,151	718	7,105
20年	恵那森林組合	1,229	205	50	1,484
	恵南森林組合	3,178	2,495	708	6,381
	その他	1,490	735	275	2,500
	合計	5,897	3,435	275	10,365
21年	恵那森林組合	944	157	39	1,140
	恵南森林組合	3,662	2,875	817	7,354
	その他	1,490	735	275	2,500
	合計	6,096	3,767	1,131	10,994
22年	恵那森林組合	750	150	0	900
	恵南森林組合	5,900	2,500	111	8,511
	その他	1,253	627	209	2,089
	合計	7,903	3,277	320	11,500

資料：林業振興課

林産物の生産状況（その2）

区 分	チップ	木 炭	生しいたけ	乾しいたけ
	実 数(m <sup>3</sup> )	実 数(Kg)	実 数(Kg)	実 数(Kg)
平成18年	16,440	1,370	26,213	200
19年	16,500	12,000	50,120	490
20年	100	12,000	42,120	265
21年	9	11,500	25,306	160
22年	0	2,400	66,963	120

資料：林業振興課



農業

8) 森林施業の状況

注) 現在の市町村境域に基づき組み替えたもの。

(単位: ha)

区分	単層林整備					複層林整備				
	再造林	拡大造林	下刈り	除間伐	枝払い	樹下植栽	ぬき伐り	枝払い	下刈り	除間伐
平成17年度	2	3	55	907	11	3	4	-	5	-
18年度	1	-	42	1,048	34	4	-	-	16	-
19年度	0	1	36	1,015	14	-	6	-	22	-
20年度	0	1	18	1,040	12	6	-	-	-	-
21年度	7	-	13	1,076	8	-	1	3	-	1

資料: 岐阜県森林・林業統計書

9) 鳥獣保護区域

(単位: ha) 平成23年11月1日現在

名称	所在地	面積	設定期間
阿木川鳥獣保護区	長島町、東野、三郷町、岩村町	1,635	平成22年11月1日～平成32年10月31日
恵那高原鳥獣保護区	長島町、三郷町	695	平成23年11月1日～平成33年10月31日
笠置山鳥獣保護区	笠置町、中野方町	335	平成23年11月1日～平成33年10月31日
大船山鳥獣保護区	上矢作町	380	平成14年11月1日～平成24年10月31日
恵那峡鳥獣保護区 (特別保護地区)	大井町	410	平成16年11月1日～平成26年10月31日
根ノ上鳥獣保護区	東野	320	平成17年11月1日～平成27年10月31日
城山鳥獣保護区	岩村町	347	平成19年11月1日～平成29年10月31日
計	7カ所	4,122	

資料: 林業振興課

農業

10) 休猟区域

(単位：ha)

名 称	所 在 地	面 積	設 定期 間
久保原休猟区	山岡町	1,247	平成21年10月31日終了
計	1カ所	1,247	

資料：林業振興課

11) 銃猟禁止区域

(単位：ha)

名 称	所 在 地	面 積	設 定期 間
夕立山特定猟具(銃)使用禁止区域	山岡町	291	平成20年11月1日～平成30年10月31日
下手向特定猟具(銃)使用禁止区域	山岡町	407	平成20年11月1日～平成30年10月31日
木曾川西特定猟具(銃)使用禁止区域	長島町、武並町、笠置町、飯地町	108	平成21年11月1日～平成31年10月31日
大正村明智の森特定猟具(銃)使用禁止区域	明智町	78	平成23年11月1日～平成33年10月31日
恵那特定猟具(銃)使用禁止区域	大井町、長島町、東野、三郷町	1,394	平成24年11月1日～平成34年10月31日
長島特定猟具(銃)使用禁止区域	長島町、東野	670	平成14年11月1日～平成24年10月31日
恵那市中央特定猟具(銃)使用禁止区域	大井町、長島町	725	平成14年11月1日～平成24年10月31日
奥矢作湖特定猟具(銃)使用禁止区域	串原	166	平成14年11月1日～平成24年10月31日
木ノ実特定猟具(銃)使用禁止区域	上矢作町	213	平成14年11月1日～平成24年10月31日
中野方特定猟具(銃)使用禁止区域	中野方町	115	平成15年11月1日～平成25年10月31日
分根特定猟具(銃)使用禁止区域	岩村町	130	平成16年11月1日～平成26年10月31日
西山特定猟具(銃)使用禁止区域	明智町	667	平成16年11月1日～平成26年10月31日
平紫特定猟具(銃)使用禁止区域	明智町	86	平成18年11月1日～平成28年10月31日
恵那後田特定猟具(銃)使用禁止区域	大井町、長島町、東野	40	平成19年11月1日～平成29年10月31日
串原ベルグラビアリゾート特定猟具(銃)使用禁止区域	串原	141	平成19年11月1日～平成29年10月31日
武並特定猟具(銃)使用禁止区域	武並町、三郷町	834	平成19年11月1日～平成29年10月31日
計	16カ所	6,065	

資料：林業振興課

電気・水道

8 電気・水道

1) 電灯・電力の消費量

(単位：千KWH)

区 分	総 数	電 灯	電 力
平成17年度	494,587	127,926	366,661
18年度	510,367	126,472	383,895
19年度	517,797	130,464	387,333
20年度	494,213	127,757	366,456
21年度	479,253	129,161	350,092
22年度	496,449	135,144	361,305

資料：中部電力(株)恵那サービスステーション

2) 上水道の給水状況

注) 行政区域内人口は、岐阜県人口動態調査による。

区 分	行政区域内 人 口	給水区域内 人 口	給水人口	公称施設 能 力 ( $m^3$ )	1 日	1 日	1 人 1 日	1 人 1 日
					最大配水量 ( $m^3$ )	平均配水量 ( $m^3$ )	最大配水量 ( $m^3$ )	平均給水量 ( $l$ )
17年度	57,103	31,672	30,390	16,253	13,374	11,464	440.08	377.23
18年度	56,713	31,655	30,480	16,253	12,830	11,444	420.93	375.46
19年度	56,133	31,986	30,719	16,253	13,475	11,460	438.65	373.06
20年度	55,770	31,877	30,728	16,253	12,924	11,288	420.59	367.35
21年度	55,277	31,427	30,777	16,253	12,607	11,237	409.62	365.11
22年度	54,468	31,275	30,725	16,253	13,085	11,604	425.87	377.67

資料：上下水道課

3) 上水道保有水源の現況 (1日最大取水量)

(単位： $m^3$ )

区 分	平成18年度	平成19年度	平成20年度	平成21年度	平成22年度
県営東部 広域水道	7,115	7,310	6,787	6,613	7,377
阿木川	6,280	7,420	7,670	7,674	7,812

資料：上下水道課

電気・水道

4) 簡易水道の状況

注) 平成22年度

区 分	設 置 年 月	給水人口	公称施設 能力 (m <sup>3</sup> )	1日最大 配水量 (m <sup>3</sup> )	1日平均 配水量 (m <sup>3</sup> )	1人1日 最大配水量 (リットル)	1人1日 平均配水量 (リットル)
総 数	-	21,661	10,441.40	9,897	7,107	456.90	328.10
中野方簡易水道	平成6年2月	1,842	737.40	375	277	203.58	150.38
飯地簡易水道	昭和38年3月	582	462.80	274	120	470.79	206.19
岩村簡易水道	昭和51年6月	3,228	896.00	1,152	914	356.88	283.15
飯羽簡易水道	昭和54年5月	2,213	1,020.00	1,008	745	455.49	336.65
山岡東簡易水道	昭和52年6月	2,310	1,400.00	1,297	1002	561.47	433.77
山岡西簡易水道	昭和32年10月	815	323.70	395	246	484.66	301.84
原簡易水道	昭和40年8月	1,172	300.00	363	309	309.73	263.65
田代長沢簡易水道	昭和63年5月	372	133.10	230	113	618.28	303.76
山岡北簡易水道	平成10年11月	225	368.00	252	79	1120.00	351.11
明智簡易水道	昭和46年3月	4,090	2,400.00	2,342	1910	572.62	466.99
吉良見簡易水道	昭和51年6月	942	355.00	336	240	356.69	254.78
静波簡易水道	平成4年4月	713	229.50	204	155	286.12	217.39
横通阿妻簡易水道	平成14年5月	171	72.00	55	24	321.64	140.35
柏尾飲料水供給施設	昭和60年3月	67	45.90	22	12	328.36	179.10
大平簡易水道	昭和45年3月	470	350.00	379	204	806.38	434.04
上川簡易水道	平成4年4月	150	120.00	93	44	620.00	293.33
中沢簡易水道	平成7年3月	96	48.00	50	19	520.83	197.92
閑川簡易水道	平成9年3月	111	85.00	44	29	396.40	261.26
上矢作簡易水道	昭和35年3月	1,492	862.00	734	463	491.96	310.32
下原田簡易水道	昭和56年6月	549	219.00	275	189	500.91	344.26
宇連飲料水供給施設	昭和57年5月	51	14.00	17	13	333.33	254.90

資料：上下水道課

## 9 運輸・通信

### 1) JR東海恵那駅乗降客数

駅名	恵那駅		武並駅	
	乗降人員(千人)	1日平均(人)	乗降人員(千人)	1日平均(人)
平成13年度	2,508	6,872	410	1,122
14年度	2,472	6,772	404	1,108
15年度	2,424	6,624	410	1,118
16年度	2,404	6,586	410	1,126
17年度	2,345	6,426	407	1,114
18年度	2,313	6,336	410	1,124
19年度	2,322	6,346	410	1,118
20年度	2,324	6,366	400	1,094
21年度	2,266	6,208	379	1,038
22年度	2,266	6,210	373	1,022

資料：東海旅客鉄道株式会社

### 2) 明知鉄道主要駅乗降客数

区分	定期		定期外		
	乗降人員(千人)	1日平均(人)	乗降人員(千人)	1日平均(人)	
平成18年度	208	570	125	343	
恵那駅	19年度	202	552	123	337
20年度	222	608	114	313	
21年度	191	523	111	305	
22年度	220	604	95	259	

区分	定期		定期外		
	乗降人員(千人)	1日平均(人)	乗降人員(千人)	1日平均(人)	
平成18年度	61	168	52	142	
岩村駅	19年度	64	175	50	136
20年度	76	208	39	107	
21年度	92	253	32	88	
22年度	88	240	38	103	

区分	定期		定期外		
	乗降人員(千人)	1日平均(人)	乗降人員(千人)	1日平均(人)	
平成18年度	73	201	57	155	
明智駅	19年度	83	227	60	164
20年度	106	291	55	150	
21年度	130	356	47	129	
22年度	96	262	41	113	

資料：明知鉄道株式会社

運輸・通信

3) 中央自動車道恵那インター自動車通過台数の状況

注) その他とは軽自動車、普通車、中型車

(単位:台)

区 分	入 口				出 口			
	特大	大型	その他	計	特大	大型	その他	計
平成18年度	10,804	81,281	1,183,557	1,275,642	11,326	80,447	1,168,193	1,259,966
19年度	11,104	89,048	1,220,432	1,320,584	11,466	88,250	1,204,859	1,304,575
20年度	9,655	72,750	1,212,477	1,294,882	10,241	72,724	1,202,959	1,285,924
21年度	10,345	63,718	1,225,103	1,299,166	10,143	61,590	1,218,442	1,290,175
22年度	10,571	64,701	1,224,713	1,299,985	9,853	63,263	1,221,858	1,294,974

資料:中日本高速道路(株)

4) ケーブルテレビ及び通信サービス地区別加入件数

平成23年12月31日現在

	ケーブルテレビ (放送)	ケーブルテレビ (インターネット通信 30~100Mbps)	ユビキタスネットワーク FWA (54Mbps)
大井町	1,127	825	-
長島町	1,241	822	-
東野	240	108	-
三郷町	643	375	-
武並町	765	477	-
笠置町	370	252	-
中野方町	383	271	-
飯地町	220	110	-
岩村町	1,212	641	252
山岡町	1,323	541	-
明智町	1,288	725	-
串原	309	136	-
上矢作町	829	278	-
市外	-	-	-
総 計	9,950	5,561	252

資料:防災情報課

運輸・通信

5) 自動車登録台数の推移

区分		普通貨物	小型貨物	普通乗合	小型乗合	普通乗用	小型乗用	被けん引車特種	普通特種
平成19年	自家用車	1,563	2,493	11	116	8,280	13,444	3	592
	営業車	352	17	34	17	2	71	3	77
	合計	1,915	2,510	45	133	8,282	13,515	6	669
20年	自家用車	1,534	2,392	11	117	8,225	13,052	4	577
	営業車	355	19	37	15	2	68	2	83
	合計	1,889	2,411	48	132	8,227	13,120	6	660
21年	自家用車	1,462	2,263	10	116	8,189	12,767	5	556
	営業車	354	21	31	15	2	69	3	77
	合計	1,816	2,284	41	131	8,191	12,836	8	633
22年	自家用車	1,371	2,173	12	114	8,238	12,469	5	543
	営業車	309	19	29	20	2	52	3	70
	合計	1,680	2,192	41	134	8,240	12,521	8	613
23年	自家用車	1,304	2,094	11	112	8,309	12,073	6	516
	営業車	289	16	30	26	2	51	3	66
	合計	1,593	2,110	41	138	8,311	12,124	9	582

運輸・通信

(単位:台)

小型特殊	大型特殊	小型二輪	軽二輪	軽三輪	軽四貨物	軽四乗用	軽特殊	合計
106	308	673	628	-	8,108	10,319	71	46,715
2	-	-	-	-	-	-	-	575
108	308	673	628	0	8,108	10,319	71	47,290
107	307	703	639	-	8,142	10,740	67	46,617
2	-	-	-	-	-	-	-	583
109	307	703	639	0	8,142	10,740	67	47,200
109	307	718	645	-	8,087	11,123	72	46,429
-	-	-	-	-	-	-	-	572
109	307	718	645	0	8,087	11,123	72	47,001
105	312	725	662	-	8,003	13,022	72	47,826
-	-	-	-	-	-	-	-	504
105	312	725	662	0	8,003	13,022	72	48,330
96	313	751	672	-	7,944	11,846	78	46,125
-	-	-	-	-	-	-	-	483
96	313	751	672	0	7,944	11,846	78	46,608

資料：岐阜県自動車会議所（恵中自家用車組合）



運輸・通信

6) 郵便施設状況、郵便物の集配状況

(単位：千)

年度	会社名	支店名・局名	引受				配達		
			通常郵便	普通速達	書留通常	小包	速達	書留通常	小包
平成 22 年度	郵便事業 株式会社	恵那支店	2,473.2	4.6	12.0	114.3	12.8	53.6	60.8
		└─ 武並集配センター	—	—	—	—	1.8	13.9	13.6
		└─ 中野方集配センター	—	—	—	—	0.5	5.0	6.6
		└─ 岩村集配センター	—	—	—	—	1.2	10.4	11.2
		└─ 山岡集配センター	—	—	—	—	0.4	4.9	7.0
		└─ 明智集配センター	—	—	—	—	0.4	4.9	7.0
		└─ 串原集配センター	—	—	—	—	0.2	1.7	2.9
		└─ 上矢作集配センター	—	—	—	—	0.4	4.9	7.0
		└─ (蛭川集配センター) └─ (阿木集配センター)							
	郵便局 株式会社	恵那郵便局	354.5	3.6	17.4	21.1	—	—	—
		恵那長島郵便局	63.0	0.5	2.8	3.1	—	—	—
		恵那東野郵便局	20.4	0.1	0.5	0.8	—	—	—
		三郷郵便局	25.6	0.1	0.2	1.1	—	—	—
		武並郵便局	82.4	0.4	3.6	1.9	—	—	—
		笠置郵便局	5.7	0.1	1.1	0.8	—	—	—
		中野方郵便局	23.5	0.1	1.2	0.9	—	—	—
		飯地郵便局	2.8	0.1	0.4	0.5	—	—	—
		岩村郵便局	356.0	0.5	3.4	2.7	—	—	—
		山岡郵便局	120.6	0.4	3.2	1.3	—	—	—
鶴岡郵便局	39.3	0.1	0.3	0.3	—	—	—		
明智郵便局	72.4	0.5	4.3	1.7	—	—	—		
吉良見郵便局	3.0	0.1	0.3	0.2	—	—	—		
串原郵便局	12.0	0.1	0.7	0.4	—	—	—		
上矢作郵便局	50.0	0.2	1.5	2.1	—	—	—		
下原田郵便局	1.1	0.1	0.2	0.5	—	—	—		
総 数			3,705.5	11.6	53.1	153.7	17.7	99.3	116.1

資料：郵便事業株式会社恵那支店

7) 切手類販売所数・ポスト数

区分	平成22年度	
	切手類販売所	ポスト数
大井町	22	26
長島町	21	19
東野	2	3
三郷町	1	6
武並町	6	13
笠置町	3	9
中野方町	2	7
飯地町	—	5
岩村町	11	21
山岡町	12	21
明智町	13	19
串原	3	9
上矢作町	3	11
総 数	99	169

資料：郵便事業株式会社恵那支店

8) 郵便私書箱数

区 分	郵便私書箱		
	設 備 数	貸 与 数	
19年度	恵那支店	24	12
	中野方郵便局	4	3
	岩村郵便局	4	1
	山岡郵便局	8	—
	明智郵便局	8	5
	総 数	48	21
20年度	恵那支店	24	12
	中野方郵便局	4	3
	岩村郵便局	4	1
	山岡郵便局	8	—
	明智郵便局	8	5
	総 数	48	21
21年度	恵那支店	24	12
	中野方郵便局	4	3
	岩村郵便局	4	1
	山岡郵便局	8	—
	明智郵便局	8	5
	総 数	48	21
22年度	恵那支店	24	4
	中野方郵便局	4	3
	岩村郵便局	4	1
	山岡郵便局	8	—
	明智郵便局	8	5
	総 数	48	13

資料：郵便事業株式会社恵那支店

## 社会福祉

### 10 社会福祉

#### 1) 生活保護の状況

注) 保護世帯数、人員は年間累計。保護率は年間累計の平均である。

	被保護状況			扶助額 (千円)	介護	
	世帯数	人員	平均世帯 人員		介護	生活
20年度	603	659	1	93,822	106	481
21年度	645	717	1	112,196	131	566
22年度	717	818	1	101,494	139	608

#### 2) 障がい種類別身体障がい者数

(単位：人) 各年3月31日現在

区分	視覚障がい	聴覚障がい	言語障がい	肢体不自由	内部障がい	計
平成20年度	161	234	25	1,762	753	2,935
21年度	153	234	28	1,794	763	2,972
22年度	150	239	29	1,770	789	2,977

資料：社会福祉課

#### 3) 福祉医療の状況

(単位：円) 平成23年3月31日現在

区分	平成22年度		
	受給者数	受給件数	助成額
重度心身障がい者	2,808	72,093	315,182,115
乳幼児	7,020	96,830	182,414,012
母子家庭等	918	10,776	27,419,848
父子家庭	61	596	1,298,250
総計	10,807	180,295	526,314,225

資料：保険年金課

## 社会福祉

種類別扶助人員の状況						保護率(%)		
教育	住宅	医療	出産	生業	葬祭	全国	岐阜県	恵那市
-	356	430	-	12	3	12.5	3.4	1.0
16	432	412	-	5	1	13.8	4.2	1.1
11	478	512	-	22	2	15.6	5.2	1.2

資料：岐阜県統計書、社会福祉課

### 4) 知的障がい者数

各年3月31日現在

区 分	療育手帳所持者数				
	重度			中度	軽度
	A	A1	A2	B1	B2
平成20年度	44	54	76	133	94
21年度	43	54	76	135	109
22年度	41	55	73	143	108

資料：社会福祉課

### 5) 精神障がい者数

各年3月31日現在

区 分	精神障害者保健福祉手帳所持者数		
	1級	2級	3級
平成20年度	41	160	59
21年度	51	166	60
22年度	62	172	52

資料：社会福祉課

### 6) 障がい福祉サービス利用状況

各年3月31日現在

区 分	在宅サービス	施設サービス (入所)	施設サービス (グループホーム・ ケアホーム)
20年度	384	60	25
21年度	374	59	24
22年度	345	59	27

資料：社会福祉課

社会福祉

7) 保育園児数

注)入園児数は各年度4月1日現在。定員は平成23年4月1日現在。

(単位：人)

	園名	定員	設立年月	入園児数			
				平成20年度	平成21年度	平成22年度	平成23年度
公立	城ヶ丘保育園	180	昭和25年6月	169	166	170	188
	長島保育園	90	昭和29年6月	89	88	83	84
	やまびこ保育園	80	昭和29年6月	66	59	55	63
	佐々良木保育園	45	昭和27年5月	16	12	12	17
	野井保育園	60	昭和30年4月	34	38	46	61
	武並保育園	100	昭和41年4月	97	97	103	91
	中野方保育園	45	昭和49年4月	30	38	39	41
	飯地保育園	30	平成2年4月	14	18	15	15
	岩村保育園	175	平成元年4月	139	143	143	165
	山岡保育園	150	平成3年4月	113	100	102	110
	明智保育園	150	昭和30年5月	97	97	103	99
	吉田保育園	45	昭和28年10月	23	24	24	27
	串原保育園	40	平成7年4月	9	13	11	12
	上矢作保育園	60	平成8年4月	56	46	41	39
		小計	1,250	—	952	939	947
私立	千草	60	昭和52年4月	60	59	55	61
	ルンビニー	60	昭和55年4月	65	58	59	63
	小計	120	—	125	117	114	124
合計		1,370	—	1,077	1,056	1,061	1,136

資料：子育て支援課

社会福祉

8) 国民年金給付状況

(単位：人、千円)

区 分		平成18年度	平成19年度	平成20年度	平成21年度	平成22年度		
総計	受給者総数	14,258	14,491	14,889	15,137	15,145		
	総年金額	9,417,092	9,652,864	10,015,001	10,253,825	10,341,043		
基礎年金	受給者数計	11,025	11,507	12,115	12,557	12,821		
	種別	老齢基礎	10,397	10,875	11,474	11,924	12,186	
		障害基礎	抛出	156	159	169	163	165
			法第30条の4(福祉)	439	444	443	443	445
		遺族基礎	33	29	29	27	25	
	年金額	8,105,518	8,446,409	8,898,607	9,214,388	9,408,307		
	抛出年金	受給者数計	3,233	2,984	2,794	2,580	2,324	
種別		老齢	1,840	1,665	1,527	1,397	1,233	
		通算老齢	1,303	1,237	1,187	1,104	1,017	
		障害	67	61	60	59	53	
		(準母子)母子	-	-	-	-	-	
		遺児	-	-	-	-	-	
		寡婦	23	21	20	20	21	
年金額	1,311,574	1,206,455	1,116,394	1,039,437	932,736			

資料：保険年金課

社会福祉

9) 国民年金被保険者数、保険料検認(収納)額の状況

(単位：人、月、%)

区 分	第一号 被保険者数			第三号 被保険者 数	被保険者 総数	免除 被保険者 数	保険料 検認(納付) 月数	検認 (納付)率
	強制加入	任意加入	小 計					
平成18年度	7,661	67	7,728	4,240	11,968	1,476	59,983	77.4
19年度	7,219	72	7,291	4,025	11,316	1,470	55,447	75.7
20年度	7,032	90	7,122	3,964	11,086	1,490	51,033	73.4
21年度	6,862	76	6,938	3,817	10,755	1,450	48,478	72.2
22年度	6,490	80	6,570	3,753	10,323	1,576	45,359	71.7

資料：保険年金課

10) 福祉年金給付状況

(単位：人、千円)

区 分		平成18年	平成19年	平成20年	平成21年	平成22年	
受給権者総数		15	11	8	4	2	
種 別	全額支給	8	5	5	2	1	
	一部支給	4	3	1	-	-	
	全額停止	3	3	2	2	1	
	年金額	裁定額	6,087	4,464	2,344	1,624	808,400
		支給額	4,158	2,625	2,029	812	404,200

資料：保険年金課

## 社会福祉

### 11) 後期高齢者医療給付費

注) 老人保健医療制度は、平成20年3月31日に終了

平成20年度は4月～翌年2月までの診療分

(単位：円)

区 分	受給対象者数 (年度末日)	受 給 件 数	医療給付額
平成20年度	8,717	199,903	4,571,262,109
21年度	8,879	225,374	5,453,748,151
22年度	8,966	225,201	5,614,541,659

資料：保険年金課

### 12) 老人クラブ数

(単位：人)

区 分	平成19年度		平成20年度		平成21年度		平成22年度	
	クラブ数	会員数	クラブ数	会員数	クラブ数	会員数	クラブ数	会員数
大井町	7	393	9	547	7	451	7	518
長島町	12	666	12	655	12	647	12	628
東 野	6	572	6	608	6	626	6	597
三郷町	6	347	3	150	3	146	3	138
武並町	6	334	6	352	6	326	6	316
笠置町	7	456	7	450	7	451	7	446
中野方町	6	538	5	510	5	550	5	525
飯地町	5	334	5	311	7	361	7	358
岩村町	17	1,028	17	1,068	17	1,044	16	970
山岡町	15	1,305	15	1,283	15	1,310	15	1,421
明智町	21	1,348	20	1,270	19	1,196	18	1,154
串原	6	394	6	396	6	405	6	425
上矢作町	12	923	12	925	12	936	12	880
総 計	126	8,638	123	8,525	122	8,449	120	8,376

資料：高齢福祉課

### 13) 介護サービス事業所数

注) 訪問看護は訪問看護ステーションのみ、通所リハビリテーションは一部、訪問リハビリテーション、居宅管理指導、福祉用具貸与、福祉用具販売は除く

平成23年4月1日現在

区分	事業所数
居宅介護支援	16
訪問介護	9
訪問入浴介護	2
訪問看護	4
通所介護	13
通所リハビリテーション	3
短期入所生活介護	8
短期入所療養介護	2
介護老人福祉施設	4
介護老人保健施設	2
認知症対応型通所介護	2
小規模多機能型居宅介護	5
認知症対応型共同生活介護	9
総 計	79

資料：高齢福祉課



## 社会福祉

### 14) 介護保険の状況

(単位：人、円)

区 分	平成20年度	平成21年度	平成22年度
第一号被保険者数	15,504	15,651	15,490
要介護認定者数	2,384	2,482	2,614
介護サービス利用者数	24,441	26,766	28,583
在宅サービス利用者	17,173	18,524	19,555
地域密着型サービス利用者	1,537	2,067	2,788
施設サービス利用者	5,731	6,175	6,240
標準給付費総額	3,439,475,730	3,864,547,643	4,207,765,678
在宅サービス給付費	1,593,673,131	1,775,215,178	1,915,906,835
地域密着型サービス給付費	297,839,331	407,865,384	516,538,089
施設給付費	1,375,485,429	1,474,575,586	1,534,920,993
特定入所者介護サービス費	127,545,930	150,122,370	162,266,985
高額介護サービス費	39,558,009	51,011,195	60,575,417
高額医療合算介護サービス費	-	-	11,432,949
審査支払手数料	5,373,900	5,757,930	6,124,410
サービス利用者1人当たりの給付費	140,726	144,383	138,801
1人当たり在宅サービス給付費	92,801	95,833	97,975
1人当たり地域密着型サービス給付費	193,780	197,322	185,271
1人当たり施設サービス給付費	240,008	238,798	245,980

資料：高齢福祉課

### 15) 児童諸手当受給件数

注) ( ) は児童数  
児童手当は平成22年6月より子ども手当に移行。

(単位：件、人)

区 分	平成19年度	平成20年度	平成21年度	平成22年度
児童 6月支給	3,007 (4,952)	2,969 (4,858)	3,194 (4,965)	3,737 (6,418)
(子ども) 10月支給	3,082 (5,097)	3,015 (4,957)	3,006 (4,869)	3,814 (6,585)
手当 2月支給	3,121 (5,205)	3,052 (5,055)	3,052 (4,990)	3,878 (6,726)
児童扶養手当	314	319	322	313
特別児童扶養手当	70	69	69	71

資料：子育て支援課

### 16) 障害諸手当受給件数

(単位：件)

区 分	特別障害者手当	障害児福祉手当	福祉手当 (経過措置分)
平成20年度	56	17	1
21年度	72	14	1
22年度	77	17	0

資料：社会福祉課

公共土木・住宅建設

1 1 公共土木・住宅建設

1) 道路網の整備状況（国・県道）

（単位：m、％） 平成23年4月1日現在

区分	路線数	改良状況			改良率	
		実延長	改良済	未改良		
国道	直轄道	1	10,855	10,855	-	100.0
	県管理道	3	91,192	71,449	19,743	78.3
	合計	4	102,047	82,304	19,743	80.7
県道	主要地方道	7	91,967	77,980	13,987	84.8
	一般県道	19	91,209	52,074	39,135	57.1
	合計	26	183,176	130,054	53,122	71.0

資料：恵那土木事務所

2) 道路網の整備状況（市道）

（単位：m、％） 平成23年4月1日現在

区分	路線数	車道部幅員別延長				改良状況		舗装状況		
		3.6未満	3.5～5.6	5.6以上	計	改良済	改良率	舗装済	舗装率	
市道	1級	70	3,276	32,208	103,747	139,231	110,130	79.1	139,231	100.0
	2級	67	8,747	42,984	41,328	93,059	65,995	70.9	92,644	99.6
	その他	2,322	526,694	290,114	80,706	897,514	214,557	23.9	798,807	89.0
	合計	2,459	538,717	365,306	225,781	1,129,804	390,682	34.6	1,030,682	91.2

資料：建設課

公共土木・住宅建設

3) 主要道路の自動車交通量

(単位:台/12h)

路線名	観測地点	平成9年	平成11年	平成17年	平成22年	
国 道	中央自動車道	中津川IC～恵那IC間	18,850	18,350	19,525	18,916
	中央自動車道	恵那IC～瑞浪IC間	22,939	22,107	24,018	24,144
	19号	武並町竹折	13,904	15,037	15,865	13,533
	19号	長島町中野	15,661	14,937	15,581	13,291
	19号	長島町正家	19,377	19,720	20,860	21,029
	257号	東野	8,212	8,339	7,664	8,252
	257号	上矢作町下	1,725	2,068	1,785	1,825
	257号	上矢作町田中	3,043	3,445	3,333	3,385
	363号	明智町荒井	3,909	4,027	4,121	4,737
	363号	山岡町馬場山田	6,391	6,455	4,758	4,841
	418号	武並町竹折	2,701	2,846	3,551	3,246
	418号	武並町藤	1,653	1,968	2,085	2,075
	418号	上矢作町	179	-	-	-
主要 地方 道	多治見恵那線	長島町永田	6,255	7,487	8,372	7,991
	恵那白川線	長島町中野	11,561	12,352	12,237	11,266
	恵那白川線	中野方町太田	2,216	2,327	2,507	2,474
	恵那蛭川東白川線	大井町丸池	1,818	1,574	1,527	1,578
	豊田明智線	明智町横道	1,073	1,132	934	918
	瑞浪大野瀬線	串原村川ヶ渡	562	590	472	464
	瑞浪大野瀬線	明智町	328	-	-	-
	瑞浪上矢作線	山岡町田代	2,730	3,335	3,471	3,411
	瑞浪上矢作線	明智町東方	355	373	591	581
一 般 県 道	阿木大井線	東野	3,747	4,280	4,705	4,585
	毛呂窪姫栗線	笠置町毛呂窪	440	440	295	290
	恵那峡公園線	大井町関戸	5,748	6,045	6,035	5,500
	恵那停車場線	長島町正家	2,918	3,131	3,478	9,277
	大湫恵那線	長島町久須見	1,405	1,470	1,411	756
	恵那八百津線	笠置町河合	-	757	725	1,255
	武並停車場線	武並町	244	578	482	476
	月瀬上矢作線	上矢作町万場	403	403	178	175
	上仁木明智線	明智町太田	1,630	1,630	553	543
	下明智線	串原村大平	244	244	482	474
	下手向陶線	山岡町原	2,691	2,810	2,697	2,197
	久保原阿木線	岩村町飯羽間	753	753	1,729	1,717
	岩村停車場線	岩村町	2,918	3,131	2,906	2,868
串原明智山岡線	山岡町馬場山田	207	207	227	223	

※下線は推定値。

資料：全国道路交通センサス

公共土木・住宅建設

4) 公営住宅の入居状況

(単位：戸、%) 各年4月1日現在

区分	建築年	平成21年			平成22年			平成23年			
		管理戸数	入居戸数	入居率	管理戸数	入居戸数	入居率	管理戸数	入居戸数	入居率	
市 営 住 宅	大洞	昭和47～52年度	135	130	96.2	135	132	97.7	135	132	97.7
	丸池	昭和43～46年度	70	44	62.8	68	43	63.2	68	40	58.8
	鏡山	平成13～15年度	75	69	92.0	75	74	98.6	75	74	98.6
	舟山	昭和30年度	4	2	50.0	4	2	50.0	4	2	50.0
	坂下	昭和35年度	3	0	0.0	-	-	-	-	-	-
	水晶	昭和38年度	2	2	100.0	2	2	100.0	2	2	100.0
	八本木	昭和36～40年度	13	8	61.5	9	8	88.8	9	8	88.8
	下本郷	昭和41～49年度	44	36	81.8	39	32	82.0	39	33	84.6
	緑ヶ丘	昭和48年度	3	3	100.0	3	3	100.0	3	3	100.0
	高松	昭和52～53年度	8	6	75.0	8	6	75.0	8	8	100.0
	梶ヶ平	昭和54～56年度	9	8	88.8	9	8	88.8	9	6	66.6
	蕨平	昭和57～60年度	12	12	100.0	12	12	100.0	12	11	91.6
	大根洞第二	平成3～4年度	3	2	66.6	3	3	100.0	3	3	100.0
	荒木	昭和31～45年度	13	9	69.2	11	8	72.7	11	7	63.6
	新原	昭和36年度	11	11	100.0	11	11	100.0	11	10	90.9
	東原	昭和38～40年度	14	12	85.7	14	12	85.7	14	12	85.7
	新中田	昭和38～51年度	41	33	80.4	41	33	80.4	41	33	80.4
	掛地	昭和40年度	5	5	100.0	4	4	100.0	4	4	100.0
	姫口	昭和41年度	5	5	100.0	5	5	100.0	5	5	100.0
	大正寺	昭和43年度	1	0	0.0	1	0	0.0	1	0	0.0
	間洞	平成8～9年度	6	6	100.0	6	6	100.0	6	6	100.0
	田沢	平成12年度	4	4	100.0	4	4	100.0	4	4	100.0
	中嶋	平成13年度	4	4	100.0	4	4	100.0	4	4	100.0
	山崎	平成14年度	4	4	100.0	4	3	75.0	4	3	75.0
	滝坂	昭和34年～平成15年度	39	39	100.0	60	59	98.3	60	57	95.0
	法明	昭和42年度	10	8	80.0	10	3	30.0	4	2	50.0
	片平	昭和44～51年度	46	36	78.2	46	37	80.4	46	35	76.0
	大栗	昭和42年度	6	5	83.3	6	4	66.6	6	4	66.6
	矢伏	昭和40年度	6	5	83.3	6	5	83.3	6	5	83.3
	小畑	昭和58年度	10	10	100.0	10	9	90.0	10	10	100.0
	新井	平成2～3年度	13	13	100.0	13	13	100.0	13	12	92.3
末広	平成13年度	18	18	100.0	18	17	94.4	18	18	100.0	
川原島	昭和60年度	6	6	100.0	6	6	100.0	6	6	100.0	
計		643	555	86.3	647	568	87.7	641	559	87.2	

資料：都市整備課

公共土木・住宅建設

(単位：戸、%) 各年4月1日現在

区分	建築年	平成21年			平成22年			平成23年			
		管理戸数	入居戸数	入居率	管理戸数	入居戸数	入居率	管理戸数	入居戸数	入居率	
賃特定住宅 貸住宅共	木根	平成8年度	3	2	66.6	3	2	66.6	3	1	33.3
	松林	平成14～15年度	4	3	75.0	4	3	75.0	4	3	75.0
計			7	5	71.4	7	5	71.4	7	4	57.1
若者住宅	友愛タウン東山	平成13年度	16	15	93.7	16	14	87.5	16	15	93.7
	川原島若者	平成2～5年度	8	8	100.0	8	8	100.0	8	7	87.5
	平岩若者	平成6～11年度	15	12	80.0	15	14	93.3	15	14	93.3
計			39	35	89.7	39	36	92.3	39	36	92.3
一般住宅	舟山	昭和46年度	3	1	33.3	3	1	33.3	3	1	33.3
	雀子ヶ根	昭和45年度	5	1	20.0	5	1	20.0	5	1	20.0
	大正	昭和48年度	1	1	100.0	1	1	100.0	1	1	100.0
	旧新原	昭和36年度	9	7	77.7	7	5	71.4	7	5	71.4
	向町	昭和45年度	3	2	66.6	-	-	-	-	-	-
	東山	昭和50年度	2	1	50.0	2	1	50.0	2	1	50.0
	吉良見	昭和50年度	1	0	0.0	1	0	0.0	1	0	0.0
	川ヶ渡	昭和49年度	1	0	0.0	1	0	0.0	-	-	-
	ささゆり	平成3～10年度	3	3	100.0	3	3	100.0	3	3	100.0
	平井	昭和38年度	8	5	62.5	6	3	50.0	6	3	50.0
	小田子	昭和38年度	2	1	50.0	2	1	50.0	2	1	50.0
	寺下	昭和39年度	4	2	50.0	4	2	50.0	4	2	50.0
大門	昭和48年度	-	-	-	-	-	-	-	-	-	
計			42	24	57.1	35	18	51.4	34	18	52.9
公営住宅計 (再掲)	市営住宅	昭和30年度～平成15年度	643	555	86.3	647	568	87.7	641	559	87.2
	特定公共賃貸住宅	平成8年度～15年度	7	5	71.4	7	5	71.4	7	4	57.1
	若者住宅	平成2年度～13年度	39	35	89.7	39	36	92.3	39	36	92.3
	一般住宅	昭和36年度～平成10年度	42	24	57.1	35	18	51.4	34	18	52.9
総計			731	619	84.6	728	627	86.1	721	617	85.5

資料：都市整備課

公共土木・住宅建設

5) 公園、緑地の現況

平成24年4月1日現在

区 分	名 称	設置日	面積(ha)	所 在 地
総合公園	まきがね公園	S59. 10. 1	11. 38	長島町中野1269番地389
都市緑地	阿木川公園	H10. 10. 13	5. 03	長島町正家二丁目117番地先
街区公園	中央公園	S49. 12. 24	0. 34	大井町200番地8
	中野公園	S51. 10. 6	0. 17	長島町中野475番地20
	うとう公園	H10. 4. 1	0. 14	長島町正家一丁目8番地1
	マロニエ公園	H10. 4. 1	0. 13	長島町正家三丁目6番地1
	ほりた公園	H10. 12. 15	0. 16	長島町正家二丁目4番地6
	まきもと公園	H10. 12. 15	0. 12	長島町正家一丁目6番地2
	学頭公園	H15. 4. 1	0. 16	大井町1135番地2
	ふれあいひろば	H19. 7. 7	0. 40	長島町中野二丁目2番地4
	神田公園	H21. 6. 24	0. 13	長島町中野一丁目6番地1
	大崎公園	H21. 6. 24	0. 07	長島町中野二丁目10番地
	まちなか多目的防災広場	H23. 10. 1	0. 21	大井町210番地1
合 計			18. 44	

資料：都市整備課

6) 都市計画用途地域

種 類	面 積 (ha)	建築物の延べ 床面積の敷地 面積に対する 割 合	建築物の建築 面積の敷地 面積に対する 割 合	外壁の 後 退 距離の 限 度	建築物 の高さ の限度	備 考 比率(%)
第1種低層住居専用地域	約97	80%以下	50%以下	1.0m	10m	17.5
第2種低層住居専用地域	-	-	-	-	-	-
第1種中高層住居専用地域	約62	200%以下	60%以下	-	-	11.2
第2種中高層住居専用地域	約63	200%以下	60%以下	-	-	11.4
第1種住居地域	約93	200%以下	60%以下	-	-	16.8
第2種住居地域	約52	200%以下	60%以下	-	-	9.4
準住居地域	-	-	-	-	-	-
近隣商業地域	約21	200%以下	80%以下	-	-	3.8
商業地域	約16	400%以下	80%以下	-	-	2.9
準工業地域	約55	200%以下	60%以下	-	-	9.9
工業地域	約27	200%以下	60%以下	-	-	4.8
工業専用地域	約68	200%以下	60%以下	-	-	12.3
総 計	約554	-	-	-	-	100.0

資料：都市整備課

公共土木・住宅建設

7) 居住世帯の有無（5区分）別住宅数及び人が居住する以外の建物数（市別）

区 分	住 宅 総 数								住宅以外 で人が居 住する建 物数
	総 数	居 住 世 帯 あ り			居 住 世 帯 な し				
		総 数	同居世帯 なし	同居世帯 あり	総 数	一時現在 者のみ	空き家	建築 中	
岐阜市	192,440	158,160	156,920	1,240	34,280	1,100	32,850	330	210
大垣市	65,890	56,080	55,820	270	9,800	330	9,420	50	30
高山市	36,780	31,100	30,900	190	5,680	170	5,460	50	150
多治見市	45,850	40,110	39,960	140	5,740	160	5,520	50	40
関市	34,980	30,110	29,960	160	4,870	280	4,410	180	160
中津川市	32,000	27,110	26,960	150	4,890	30	4,850	20	70
美濃市	8,680	7,400	7,360	40	1,280	-	1,260	20	10
瑞浪市	15,870	14,030	14,020	20	1,840	90	1,750	10	30
羽島市	25,270	21,340	21,270	70	3,930	100	3,810	20	60
恵那市	20,060	17,840	17,810	40	2,210	60	2,120	20	60
美濃加茂市	21,120	18,650	18,300	350	2,470	100	2,340	40	60
土岐市	23,800	20,700	20,660	40	3,100	30	3,060	10	-
各務原市	54,830	48,670	48,470	200	6,150	560	5,440	150	10
可児市	38,720	34,870	34,610	270	3,840	80	3,630	140	30
山県市	10,790	9,200	9,180	20	1,590	30	1,530	30	20
瑞穂市	21,060	17,920	17,830	90	3,140	-	3,110	30	30
飛騨市	10,310	8,830	8,810	20	1,480	50	1,410	20	20
本巣市	11,340	10,330	10,270	60	1,010	60	930	20	10
郡上市	18,430	13,810	13,800	10	4,620	40	4,510	70	60
下呂市	14,690	12,060	12,030	40	2,630	170	2,460	-	80
海津市	12,670	11,110	11,110	-	1,550	10	1,530	10	0

資料：平成20年住宅・土地統計調査

公共土木・住宅建設

8) 国土利用計画法に基づく土地売買等届出の状況

注) 売買による土地取引とは、「売買」・「払下げ」・「買収」で取引された土地。(1月～12月)  
 国土法の土地取引とは、「事前届出」・「事後届出」で届出のあった土地取引。(4月～3月)

(単位：h a)

区 分	売買による土地取引		国 土 法	
	件数	面 積	件数	面 積
平成18年	631	57.5	5	4.9
19年	628	79.6	6	9.9
20年	601	55.6	9	7.0
21年	507	74.1	4	9.8
22年	471	64.0	4	7.4

資料：建設課



保健・衛生

1.2 保健・衛生

1) 出生数の推移

注) 率は人口1,000人当たりの年間の出生児数の割合を表す。

(単位：人、%)

区 分		全 国	岐阜県	恵那市
平成18年	実数	1,092,674	18,092	419
	率	8.7	8.8	7.6
19年	実数	1,089,818	17,696	416
	率	8.6	8.4	7.6
20年	実数	1,091,156	17,506	396
	率	8.7	8.3	7.3
21年	実数	1,070,035	17,327	401
	率	8.5	8.3	7.4
22年	実数	1,071,304	16,887	400
	率	8.5	8.1	7.4

資料：恵那保健所「恵那の公衆衛生」

2) 死亡数の推移

注) 率は人口1,000人当たりの年間の死亡者数の割合を表す。

(単位：人、%)

区 分		全 国	岐阜県	恵那市
平成18年	実数	1,084,450	18,638	593
	率	8.6	8.9	10.7
19年	実数	1,108,334	18,910	585
	率	8.8	9.2	10.6
20年	実数	1,142,407	19,478	578
	率	9.1	9.3	10.6
21年	実数	1,141,865	19,402	632
	率	9.1	9.3	11.7
22年	実数	1,197,012	20,220	654
	率	9.5	9.7	12.2

資料：恵那保健所「恵那の公衆衛生」

保健・衛生

3) 健康診断の状況

注) 平成20年度より基本検診は特定健康診査に変更

(単位：人、%)

区 分		平成18年度	平成19年度	平成20年度	平成21年度	平成22年度
特定健康診査	対象者	11,123	11,334	10,001	10,088	9,992
	受診者	7,589	8,262	3,848	4,329	3,994
	検診率	68.2	72.9	38.5	42.9	40.0
胃がん検診	対象者	8,559	8,508	11,607	11,607	11,607
	受診者	1,325	1,298	983	1,181	1,041
	検診率	15.5	15.3	8.5	10.1	9.0
子宮がん検診	対象者	5,726	5,488	9,844	9,844	9,844
	受診者	1,135	1,106	1,104	1,297	1,492
	検診率	19.8	20.2	11.2	13.2	21.9
肺がん検診	対象者	8,657	8,830	11,607	11,607	11,607
	受診者	1,504	1,548	675	898	845
	検診率	17.4	17.5	5.8	7.7	7.3
乳がん検診	対象者	5,512	4,677	7,326	7,326	7,326
	受診者	1,134	1,166	1,184	1,790	1,534
	検診率	20.6	24.9	16.2	24.4	31.6
大腸がん検診	対象者	8,614	8,752	11,607	11,607	11,607
	受診者	2,141	2,242	1,647	1,880	1,294
	検診率	24.9	25.6	14.2	16.1	11.1

資料：健康推進課

4) 薬事関係施設の状況

区 分	薬 局	一般 販売業	薬種商 販売業	特例 販売業	配置 販売業	毒劇物 販売業
平成18年度	18	6	7	17	5	44
19年度	17	6	7	17	4	39
20年度	18	6	5	17	4	39
21年度	15	3	3	17	5	40
22年度	18	1	2	8	4	33

資料：恵那保健所「恵那の公衆衛生」

保健・衛生

5) 医療施設及び病床数の状況

(単位：床) 各年10月1日現在

区 分	病 院				診 療 所 病床数	歯科 診療所	老人保健施設		助産所	施術所		
	病 床 数						病床数	病床数				
	一般	結核	療養	計								
平成18年度	2	182	10	63	255	41	102	20	2	195	1	48
19年度	2	182	10	63	255	40	86	20	2	195	1	48
20年度	2	182	10	63	255	40	67	20	2	195	1	47
21年度	2	182	10	63	255	44	67	20	2	195	1	48
22年度	2	182	10	63	255	44	67	20	2	195	1	53

資料：恵那保健所「恵那の公衆衛生」等

6) 献血の状況

(単位：人、%)

区 分	目 標	実 績	率
平成18年度	1,277	1,120	87.7
19年度	1,271	1,097	86.3
20年度	1,138	1,054	92.6
21年度	975	1,126	115.5
22年度	1,105	1,250	113.1

資料：恵那保健所「恵那の公衆衛生」

保健・衛生

7) 主要死因別の状況

注) 率は絶対比

(単位：人、%)

区分		平成18年度	平成19年度	平成20年度	平成21年度	平成22年度
総数	実数	593	585	578	632	654
	率	100.0	100.0	100.0	100.0	100.0
悪性新生物	実数	182	162	171	167	159
	率	30.7	27.7	29.6	26.4	24.3
脳血管疾患	実数	67	81	73	73	75
	率	11.3	13.8	12.6	11.6	11.5
心疾患	実数	106	99	105	102	123
	率	17.9	16.9	18.1	16.1	18.8
肺炎	実数	56	47	33	43	40
	率	9.4	8.0	5.7	6.8	6.1
肝疾患	実数	8	4	4	4	4
	率	1.3	0.7	0.7	0.6	0.6
腎不全	実数	7	12	7	19	14
	率	1.2	2.1	1.2	3.0	2.2
糖尿病	実数	6	10	7	7	4
	率	1.0	1.7	1.2	1.1	0.6
老衰	実数	24	30	46	45	55
	率	4.1	5.1	8.0	7.1	8.4
不慮の事故	実数	17	25	20	15	31
	率	2.9	4.3	3.5	2.4	4.8
自殺	実数	18	18	12	13	14
	率	3.0	3.1	2.1	2.1	2.1
その他	実数	102	97	100	144	135
	率	17.2	16.6	17.3	22.8	20.6

資料：恵那保健所「恵那の公衆衛生」

8) 振動関係の特定施設別の届出数

平成23年3月31日現在

業 種		工場	施設
振動規制法・ 県公害防止条例	金 属 加 工 機 械	29	274
	圧 縮 機 械	47	242
	土 石 破 砕 機 等	54	230
	織 機	1	3
	建 設 用 資 材 製 造 機 械	2	4
	木 材 加 工 機 械	13	16
	印 刷 機 械	12	41
	ゴ ム 練 用 ロ ー ル 機	0	0
	合 成 樹 脂 用 射 出 成 形 機	6	217
	鋳 型 造 型 機	1	3
合 計	165	1,030	

資料：環境課

9) 騒音関係の特定施設別の届出数

平成23年3月31日現在

業 種		工場	施設
騒音規制法	金 属 加 工 機 械	20	163
	空 気 圧 縮 機 械	87	590
	土 石 破 砕 機 等	25	104
	織 機	1	54
	建 設 用 資 材	6	11
	穀 物 用 製 粉 器	0	0
	木 材 加 工 機 械	52	191
	抄 紙 機	3	4
	印 刷 機 械	15	55
	合 成 樹 脂 用 射 出 成 形 機	14	261
鋳 型 造 形 機	0	0	
小 計	223	1,433	
県公害防止条例	研 磨 機	4	9
	空 気 圧 縮 機 及 び 送 風 機	8	52
	窯 業 焼 成 炉 用 バ ー ナ ー	24	57
	燃 糸 機	1	38
	紙 工 機 械	7	11
	合 成 樹 脂 用 粉 砕 機	5	24
	高 速 切 断 機	8	19
	走 行 ク レ ー ン	22	161
	ク ー リ ン グ タ ワ ー	29	79
	冷 凍 機	20	100
タ イ ル 成 型 用 プ レ ス	1	12	
小 計	129	562	
合 計	352	1,995	

資料：環境課

10) ばい煙と粉じん発生施設の届出数

平成23年3月31日現在

区分	ばい煙発生施設		粉じん発生施設		VOC排出施設	
	事業場数	施設数	事業場数	施設数	事業場数	施設数
大気汚染防止法	80	161	7	14	1	3
県公害防止条例	1	1	31	114	-	-

注) VOC=揮発性有機化合物。常温常圧で大気中に容易に揮発する有機化学物質の総称。

資料：岐阜県環境白書

11) 水質関係の業種別特定事業場数

平成23年3月31日現在

区 分		特定事業場数	排水基準適用特定事業場数
水 質 汚 濁 防 止 法	畜産	54	1
	食品	95	0
	染色	0	0
	製紙	3	3
	出版	0	0
	化学	0	0
	生コン	6	1
	窯業	60	38
	砕石	4	3
	機械	0	0
	表面処理	5	3
	メッキ	4	3
	旅館	66	4
	洗濯	20	3
	車両洗浄	36	0
	試験研究	4	0
し尿処理	11	11	
下水道	6	6	
その他	48	6	
小計		422	82
県公害防止条例	写真製版	3	0
	スプレール	5	3
	段ボール	5	5
	畜産	61	0
	給油所	71	0
	吹付け	4	2
	石材	0	0
小計		149	10
合 計		571	92

資料：岐阜県環境白書

保健・衛生

12) ごみ処理の状況

年 度	区 分	処理区域 人口	年 間 ご み 処 理 量					1人当 たりの1日 平均処理 量 (g)	埋立量 (t)
			可燃ごみ (t)	不燃ごみ (t)	資源ごみ (t)	電池・蛍光 管(t)	計		
平成20年度	エコセンター恵 那	35,588	8,665	795	440	29	9,929	764	827
	恵南クリーンセ ンターあおぞら	20,182	4,751	420	277	-	5,448	740	381
計		55,770	13,416	1,215	717	29	15,377	755	1,208
21年度	エコセンター恵 那	35,355	8,525	768	400	33	9,726	754	1,060
	恵南クリーンセ ンターあおぞら	19,922	4,130	517	266	-	4,913	676	231
計		55,277	12,655	1,285	666	33	14,639	726	1,291
22年度	エコセンター恵 那	54,978	12,064	1,051	656	28	13,799	688	1,005
	恵南クリーンセ ンターあおぞら	-	-	-	-	-	-	-	-
計		54,978	12,064	1,051	656	28	13,799	688	1,005

注) 恵南クリーンセンターあおぞらの可燃ごみ処理量には、し尿汚泥、下水道汚泥を含む。  
平成22年度より恵南クリーンセンターあおぞらはエコセンター恵那に統合

資料：環境課

保健・衛生

13) 資源ごみ処理の状況

エコセンター恵那

品目	出荷量 (t)		
	平成20年度	平成21年度	平成22年度
RDF炭化	1,282.16	1,322.45	2,106.53
RDF	0.00	0.00	66.18
鉄(現状)	93.99	120.66	65.37
鉄(破碎)	324.02	297.09	235.90
モーター	5.74	5.55	4.36
アルミ(プレス)	58.30	48.90	46.73
アルミ(現状)	16.26	15.68	14.41
1.8リットル瓶	30.50	26.65	24.31
ビール瓶(大)	7.25	6.82	5.77
白瓶	197.50	189.05	177.14
茶瓶	149.38	165.87	149.40
その他瓶	66.29	69.62	68.02
ペットボトル	120.49	105.41	110.06
新聞	14.24	12.83	11.54
雑誌	40.58	36.69	32.53
段ボール	21.60	25.56	20.80
布類	31.13	41.21	35.30
飲料紙パック	0.54	0.81	0.44
ビデオ・CD・DVD	11.31	13.90	13.67
合計	2,471.28	2,504.75	3,188.46

資料：環境課



保健・衛生

14) し尿処理の状況

(単位：kℓ)

区 分		平成18年度	平成19年度	平成20年度	平成21年度	平成22年度
藤 花 苑	生し尿	6,885	6,231	5,361	4,889	4,510
	浄化槽汚泥	4,961	5,268	5,309	5,920	6,215
	農業集落排水汚泥	927	940	961	955	893
	生活雑排水	63	42	33	27	24
	計	12,836	12,481	11,664	11,791	11,642
恵 南 衛 生 セ ン タ ー	生し尿	3,716	3,255	2,892	2,774	2,546
	浄化槽汚泥	5,935	5,935	5,829	5,454	5,952
	農業集落排水汚泥	206	267	338	679	762
	生活雑排水	0	0	0	0	0
	計	9,857	9,457	9,059	8,907	9,260

資料：環境課

15) 下水道の状況

区分	計画区域面積 (ha)	認可区域面積 (ha)	計画人口	整備人口	水洗化人口	整備戸数	水洗化戸数	水洗化率(%)
公共下水道								
平成20年度	885	737	17,800	17,974	17,301	6,756	6,450	96.26
21年度	885	737	17,800	17,811	17,518	6,756	6,550	98.35
22年度	885	737	17,800	17,846	17,555	6,756	6,635	98.37
特定環境保全公共下水道								
平成20年度	408	404	14,866	13,066	8,935	4,387	3,010	68.38
21年度	408	404	14,866	13,082	9,431	4,409	3,170	72.09
22年度	408	404	14,866	13,172	9,643	4,426	3,303	73.21
農業集落排水事業								
平成20年度	997	997	5,790	3,829	3,096	1,341	970	80.86
21年度	997	997	5,790	3,811	3,192	1,356	1,002	83.76
22年度	997	997	5,790	3,757	3,165	1,360	1,051	84.24

資料：上下水道課

16) 河川水質調査結果

注) 数値は年6回(阿木川の一部などは年12回)の調査の平均である。>=報告下限値を下回る場合。

採水場所		年度	PH	BOD (mg/l)	COD (mg/l)	SS (mg/l)	DO (mg/l)
木 曾 川 水 系	天神橋	20	7.2	1.0	1.5	2.2	10.6
		21	7.3	0.7	1.6	3.0	11.0
		22	7.3	0.9	1.5	2.0	10.7
	両島橋	20	7.3	1.3	2.0	2.8	10.5
		21	7.3	0.9	2.9	2.0	10.0
		22	7.4	1.2	2.4	1.4	10.6
	神之木橋	20	7.1	2.4	5.5	3.9	9.7
		21	7.1	2.4	6.4	6.0	9.8
		22	7.1	1.7	4.8	2.3	10.4
	中部電力 取水口	20	7.1	2.2	5.2	3.7	10.3
		21	7.1	2.0	5.6	3.0	10.0
		22	7.1	1.9	4.6	2.9	10.4
	木曾川 合流前	20	7.3	2.2	5.3	4.3	10.5
		21	7.3	2.4	5.6	4.0	10.0
		22	7.3	2.7	4.5	2.1	10.4
	飯沼川 下橋戸橋	20	7.3	0.9	1.5	1.2	11.3
		21	7.2	0.6	1.9	1.0	11.0
		22	7.3	1.0	1.5	0.5	10.9
	伊織川 飯沼川 合流前	20	7.3	0.9	1.7	1>	11.5
		21	7.2	1.2	2.5	1.0	11.0
		22	7.3	0.9	1.8	0.5	11.1
	小沢溜池 上流	20	7.2	0.9	2.5	1.0	11.2
		21	7.1	0.5	2.9	1.0	11.0
		22	7.1	1.1	2.9	0.8	10.8
定蓮寺川 公文橋	20	7.3	1.0	2.3	3.8	10.7	
	21	7.2	0.7	2.4	2.0	11.0	
	22	7.2	1.1	2.1	2.7	10.7	
永田川 新栄橋 ポンプ場	20	7.3	15.7	20.8	7.8	10.2	
	21	7.2	19.0	13.0	5.0	9.9	
	22	7.2	7.9	14.6	6.0	10.4	
長島橋	20	7.5	0.8	2.7	2.2	11.3	
	21	7.3	0.7	2.9	1.0	11.0	
	22	7.3	1.1	2.7	1.3	11.2	
田違川 永田川 合流前	20	7.2	5.6	13.4	1.0	10.2	
	21	7.1	1.7	3.3	2.0	10.0	
	22	7.2	1.0	2.5	1.5	11.0	
小路川 中央道下	20	7.3	1.1	3.5	6.2	10.1	
	21	7.2	1.0	3.5	4.0	10.0	
	22	7.2	1.2	3.3	4.8	10.2	

16) 河川水質調査結果（続き）

採水場所		年度	PH	BOD (mg/l)	COD (mg/l)	SS (mg/l)	DO (mg/l)	
木 曾 川 水 系	横町川	東海新栄 電子	20	7.6	1.3	3.3	3.2	10.9
			21	7.4	1.3	3.5	4.0	10.0
			22	7.5	1.3	3.0	6.3	10.6
	濁川	中津川市境 大難1号橋	20	6.9	3.1	4.3	7.3	9.5
			21	6.8	37.0	14.0	12.0	9.6
			22	7.0	1.0	2.1	4.2	10.2
		奉行橋	20	7.4	1.9	4.2	2.8	10.5
			21	7.3	1.2	3.8	2.0	10.0
			22	7.3	2.0	3.3	2.2	10.5
	岩村川	本郷橋	20	7.9	1.1	2.7	2.0	10.9
			21	7.7	0.7	2.8	2.0	11.0
			22	7.7	1.1	2.6	5.2	10.4
	富田川	富田会館	20	7.3	0.7	1.5	1.8	9.9
			21	7.3	0.8	2.7	2.0	10.0
			22	7.4	1.3	1.6	1.5	10.7
	飯羽間川	上田橋	20	7.4	0.9	2.9	3.5	10.6
			21	7.4	0.6	3.0	1>	11.0
			22	7.4	0.9	2.6	0.3	10.7
	千田川	千田橋	20	7.1	0.7	3.0	1.3	11.0
			21	7.1	1.0	3.6	2.0	10.0
			22	7.1	1.1	3.1	1.3	10.8
		木曾川 合流前	20	7.3	1.0	2.2	1.3	11.2
			21	7.3	0.7	4.0	2.0	11.0
			22	7.2	1.0	1.8	1.3	10.8
	木曾川	笠置橋	20	7.5	1.1	2.4	2.2	11.4
			21	7.2	0.8	2.3	2.0	11.0
			22	7.2	1.0	1.6	2.7	11.2
中野方川	巴 橋	20	7.5	0.9	1.3	1.5	11.8	
		21	7.3	0.8	1.6	1>	10.0	
		22	7.3	0.9	1.2	1.5	10.6	
	野瀬橋	20	7.3	0.8	1.5	1>	11.6	
		21	7.2	0.7	1.7	1.0	11.0	
		22	7.3	1.1	1.5	13.3	10.7	
	中央橋	20	7.1	1.0	1.5	1.0	11.4	
		21	7.1	0.9	1.7	1.0	10.0	
		22	7.1	1.0	1.7	11.3	10.5	
和田川	安弘見橋	20	7.3	0.9	3.0	1>	11.7	
		21	7.1	0.6	29.0	1.0	11.0	
		22	7.2	1.1	2.3	0.3	10.8	

保健・衛生

採水場所		年度	PH	BOD (mg/l)	COD (mg/l)	SS (mg/l)	DO (mg/l)
木曾川	和田川	20	7.3	0.9	2.3	1.5	11.2
		21	7.1	1.9	3.3	1.0	10.0
		22	7.2	1.2	2.9	0.8	10.6
土岐川	浜松橋	20	7.4	0.9	2.2	2.8	10.3
		21	7.5	0.7	2.9	2.0	10.0
		22	7.2	1.1	2.4	2.7	10.3
	折坂橋	20	7.2	2.3	4.6	2.3	10.3
		21	7.1	1.2	3.8	1.0	10.0
		22	7.1	1.5	3.3	1.8	10.5
	藤川合流点	20	7.4	1.1	3.1	2.2	10.9
		21	7.3	0.9	3.3	2.0	10.0
		22	7.3	1.1	3.0	5.5	10.5
	境橋	20	7.5	1.0	3.0	2.0	11.1
		21	7.3	0.9	3.2	3.0	10.0
		22	7.3	1.1	2.7	4.7	10.3
藤川	伊保沢橋	20	7.4	1.0	2.4	3.3	10.7
		21	7.3	1.4	2.6	2.0	10.0
		22	7.3	1.0	2.4	3.0	10.3
佐々良木川	殿畑夕立山	20	7.1	0.8	2.1	1.3	10.8
		21	7.1	0.7	2.7	2.0	11.0
		22	7.2	0.9	2.1	0.8	10.6
	瑞浪市境	20	7.3	0.9	2.0	2.2	10.7
		21	7.3	0.7	2.3	3.0	11.0
		22	7.3	0.8	2.0	1.5	10.3
小里川	広瀬橋	20	7.2	1.1	2.9	3.8	12.0
		21	7.2	0.8	3.1	4.0	12.0
		22	7.3	0.9	2.4	3.3	11.2
大坪川	郡上橋合流前	20	7.7	1.3	2.8	14.2	12.2
		21	7.4	0.8	2.6	11.0	12.0
		22	7.5	0.9	2.4	10.7	10.9
阿妻川	才坂合流	20	7.4	0.7	1.4	1.3	11.9
		21	7.2	0.5	1.9	2.0	12.0
		22	7.3	0.8	1.3	1.2	10.9
門野川	浄化センター上	20	7.3	0.9	1.5	3.0	11.2
		21	7.2	0.6	1.8	3.0	11.0
		22	7.1	0.7	1.5	1.2	10.8
明智川	交番裏合流	20	7.5	1.2	2.5	1.7	11.9
		21	7.3	0.9	2.7	1.0	12.0
		22	7.3	1.3	2.5	1.3	10.9
	出合橋合流	20	7.4	0.7	1.5	1>	12.0
		21	7.3	0.5	2.0	1.0	11.0
		22	7.4	0.8	1.5	0.5	11.2

資料：環境課

16) 河川水質調査結果（続き）

採水場所		年度	PH	BOD (mg/l)	COD (mg/l)	SS (mg/l)	DO (mg/l)	
矢作川水系	大平川 ゴルフ場下	20	7.2	1.1	2.7	2.3	10.9	
		21	7.2	0.8	3.5	3.0	11.0	
		22	7.2	1.2	3.1	4.5	10.1	
	高波川 高波橋	20	7.3	0.7	1.4	1.3	11.8	
		21	7.2	0.6	1.8	4.0	11.0	
		22	7.2	0.7	1.2	0.5	11.2	
	吉田川	矢請橋	20	7.2	1.5	2.5	1.5	11.1
			21	7.1	0.9	2.8	7.0	11.0
			22	7.2	0.8	2.1	1.2	10.8
		ゴルフ場放流	20	6.9	2.3	4.8	7.2	9.6
			21	6.9	1.3	4.7	5.0	11.0
			22	7.0	1.3	4.3	4.3	10.0
	上村川 鶴鶴橋	20	7.5	0.9	1.1	1.0	11.8	
		21	7.3	0.6	1.4	3.0	11.0	
		22	7.3	0.7	1.1	0.8	11.2	
	飯田洞川 中広橋	20	7.3	0.7	1.1	2.5	11.4	
		21	7.3	0.6	1.4	3.0	11.0	
		22	7.2	0.7	1.1	0.7	10.9	
	岩倉川 中島林道	20	7.2	0.5	1.5	6.3	10.7	
		21	7.1	0.4	1.9	3.0	11.0	
		22	7.1	0.6	1.9	6.4	10.7	
追沢川 追沢林道	20	7.3	0.7	1.7	2.2	11.6		
	21	7.2	0.5	2.1	1.0	12.0		
	22	7.2	0.6	2.1	1.3	10.8		

資料：環境課

17) 阿木川底質検査結果

(単位：mg/kg) 採取日：平成23年2月25日

採取場所	底 質 検 査										
	カドミウム	有機リン化合物	鉛	フェノール	シアン化合物	六価クロム	ヒ素	全窒素	全水銀	アルキル水銀	PCB
阿木川 中央道架橋下	0.05 未満	1未満	3.2	1未満	0.5未満	2未満	0.8	120	0.01 未満	0.01 未満	0.01 未満
阿木川 恵那大橋下	0.05 未満	1未満	4.0	1未満	0.5未満	2未満	1.0	200	0.01 未満	0.01 未満	0.01 未満
永田川 新栄橋付近	0.05 未満	1未満	10.0	1未満	0.5未満	2未満	2.7	290	0.01	0.01 未満	0.01 未満

資料：環境課

教育・文化

1.3 教育・文化

1) 学校数、(児童)生徒数の状況

平成23年5月1日現在

区 分	学 校 数				教員数	学級数	(児童)生徒数
	県立	市立	私立	計			
幼稚園	-	3	1	4	28	20	387
小学校	-	15	-	15	266	144	2,943
中学校	-	8	-	8	159	58	1,517
特別支援学校	1	-	-	1	87	42	138
高等学校	3	-	-	3	132	40	1,486
合 計	4	26	1	31	672	304	6,471

資料:学校基本調査等

2) 幼稚園施設規模、教員数

平成23年5月1日現在

区 分	施設規模			平 成 23 年 度									
	園地面積 (㎡)	園舎面積 (㎡)	構造	園 児			教 員				事務職	学級数	
				合 計			園長		教諭				
				計	男	女	男	女	男	女			
市立	大井幼稚園	2,335	1,047	鉄筋	61	34	27	-	1	-	4	-	3
	二葉幼稚園	5,056	969	鉄筋	92	47	45	-	1	-	6	-	5
	東野幼稚園	1,925	323	鉄筋	33	18	15	-	1	-	3	-	2
私立	杉の子幼稚園	1,802	883	木造・鉄筋	201	94	107	1	-	2	13	-	10
合 計	11,118	3,222		387	193	194	1	3	2	26	-	20	

資料:学校基本調査

3) 幼稚園児数の推移

各年5月1日現在

年	園数	園児数			各歳別園児数		
		計	男	女	3	4	5
平成14年	4	453	228	225	85	186	182
15年	4	416	202	214	91	131	194
16年	4	411	215	196	112	162	137
17年	4	437	240	197	118	156	163
18年	4	436	236	200	116	163	157
19年	4	468	240	228	135	163	170
20年	4	448	239	209	134	154	160
21年	4	415	212	203	112	152	151
22年	4	390	202	188	118	126	146
23年	4	387	193	194	129	130	128

資料:学校基本調査

教育・文化

4) 小学校児童数、中学校生徒数の推移

(注) ( )は、内数で特別支援学級

区 分		平成18年	平成19年	平成20年	平成21年	平成22年	平成23年
小 学 校	大井	347 (6)	356 (6)	359 (12)	338 (14)	337 (15)	349 (19)
	大井第二	495 (1)	499 (4)	504 (6)	517 (5)	535 (6)	556 (7)
	長島	608 (3)	582 (6)	562 (7)	551 (6)	530 (8)	522 (10)
	東野	87 -	91 -	89 -	91 -	91 -	79 -
	三郷	126 -	127 -	138 (3)	126 (2)	123 (2)	115 (3)
	武並	196 (3)	184 (2)	194 (2)	181 (2)	190 (2)	198 (4)
	恵那北	103 (2)	104 (1)	107 (1)	105 -	100 -	109 -
	中野方	98 -	89 -	83 -	63 -	63 (1)	60 (1)
	飯地	39 -	34 -	35 -	36 -	39 -	35 -
	岩邑	320 (5)	319 (5)	304 (8)	302 (10)	305 (7)	287 (7)
	山岡	303 (5)	288 (8)	264 (8)	257 (6)	247 (6)	241 (7)
	明智	260 (7)	264 (6)	253 (6)	245 (6)	230 (5)	223 (7)
	吉田	77 -	66 -	63 -	55 -	47 -	49 -
	串原	41 -	38 -	31 -	32 -	28 -	24 (1)
上矢作	103 (1)	94 (1)	94 (2)	96 (2)	100 (2)	96 (5)	
合 計	3,203 (33)	3,135 (39)	3,080 (55)	2,995 (53)	2,965 (54)	2,943 (71)	
中 学 校	恵那東	424 (6)	431 (5)	441 (4)	477 (1)	469 (5)	454 (4)
	恵那西	507 (2)	497 (4)	470 (2)	491 (6)	464 (6)	451 (11)
	恵那北	109 -	117 (1)	112 (1)	114 (1)	104 -	104 -
	岩邑	189 (3)	179 (3)	157 (2)	159 (2)	151 (4)	151 (4)
	山岡	160 (3)	153 (2)	155 (3)	163 (3)	149 (3)	125 (5)
	明智	212 (3)	196 -	180 (2)	172 (4)	172 (4)	165 (5)
	串原	18 -	16 -	22 -	19 -	20 -	20 -
	上矢作	59 (2)	62 (1)	63 -	56 -	44 -	47 -
合 計	1,678 (19)	1,651 (16)	1,600 (14)	1,651 (17)	1,573 (22)	1,517 (29)	
総 計	4,881 (52)	4,786 (55)	4,680 (69)	4,646 (70)	4,538 (76)	4,460 (100)	

資料：学校基本調査

教育・文化

5) 小学校施設規模、教員数、児童数の状況

平成23年5月1日現在

区 分	校地面積 (㎡)	校 舎		屋内運動場		普通教室	特別教室	学級数	教員数	児童数
		構造	面積 (㎡)	構造	面積 (㎡)					
大井小学校	21,334	鉄筋	4,776	鉄骨	956	15	9	15	29	349
大井第二小学校	37,670	鉄筋	5,038	鉄骨	992	19	7	20	34	556
長島小学校	19,632	鉄筋	4,398	鉄骨	1,064	21	8	20	31	522
東野小学校	11,979	鉄筋	1,913	鉄骨	1,000	6	6	6	12	79
三郷小学校	21,474	鉄筋	2,135	鉄骨	778	7	7	7	13	115
武並小学校	28,038	鉄筋	2,408	鉄骨	569	9	8	9	15	198
恵那北小学校	18,599	鉄筋	3,097	鉄骨	853	6	8	6	13	109
中野方小学校	17,797	鉄筋	2,208	鉄骨	778	7	8	6	13	60
飯地小学校	28,148	鉄筋	2,063	鉄骨	828	4	8	4	9	35
岩邑小学校	23,120	鉄筋	4,296	鉄筋	1115	13	9	13	23	287
山岡小学校	49,413	鉄筋	4,506	鉄筋	760	11	13	11	21	241
明智小学校	20,803	鉄筋	4,646	鉄骨	973	13	10	10	17	223
吉田小学校	23,762	鉄筋	2,351	鉄骨	682	5	8	5	11	49
串原小学校	17,518	鉄筋	1,732	鉄骨	330	4	2	4	9	24
上矢作小学校	12,585	鉄筋	2,828	鉄筋	807	8	7	8	16	96
総 計	351,872	-	48,395	-	12,485	148	118	144	266	2,943

資料：学校基本調査



教育・文化

6) 中学校施設規模、教員数、生徒数の状況

平成23年5月1日現在

区 分	校地面積 (㎡)	校舎		屋内運動場		普通教室	特別教室	学級数	教員数	生徒数
		構造	面積 (㎡)	構造	面積 (㎡)					
恵那東中学校	30,294	鉄筋	7,689	鉄筋	1,297	14	20	14	29	454
恵那西中学校	41,687	鉄筋	6,155	鉄骨	1,230	16	15	15	36	451
恵那北中学校	27,539	鉄筋	2,997	鉄筋	1,079	5	11	3	14	104
岩邑中学校	26,074	鉄筋	3,423	鉄筋	1,325	7	12	6	18	151
山岡中学校	36,225	鉄筋	3,751	鉄筋	1,342	8	13	6	18	125
明智中学校	18,681	鉄筋	4,049	鉄筋	1,902	7	13	8	20	165
串原中学校	17,230	鉄筋	1,448	鉄骨	410	3	9	3	12	20
上矢作中学校	30,849	鉄筋	2,398	鉄筋	920	3	10	3	12	47
総 計	228,579		31,910		9,505	63	103	58	159	1,517

資料：学校基本調査

7) 特別支援学校施設規模、教員数、生徒数の状況

(単位：㎡、人) 平成23年5月1日現在

区 分	校地面積	校 舎		屋内運動場		普通教室	特別教室	学級数	教員数	生徒数
		構造	面積	構造	面積					
恵那特別支援学校	24,513	鉄筋コンクリート	4,184	鉄筋コンクリート	993	41	12	42	87	138

資料：恵那特別支援学校

教育・文化

8) 高等学校施設規模、教員数、生徒数の状況

(単位：㎡、人) 平成23年5月1日現在

区 分	校地面積	校 舎		屋内運動場		普通教室	特別教室	学級数	教員数	生徒数
		構造	面積	構造	面積					
恵那高等学校	33,300	鉄筋 (非木造)	7,839	鉄骨	第一 1,350	18	16	18	48	719
		木造	290		第二 897					
恵那農業高等学校	89,418	鉄筋	6,738	鉄筋	1,710	12	5	12	48	450
		鉄骨	2,191							
恵那南高等学校	19,214	鉄筋	6,785	鉄筋 鉄骨	1,456	12	13	10	36	317

資料：恵那高等学校・恵那農業高等学校・恵那南高等学校

教育・文化

9) 小学校別学級数、児童数の推移

注) 教員数は、校長、教頭、養教は除く ( ) は、特別支援学級の数

区 分	平成19年度					平成20年度				
	教員数	学級数	児童数			教員数	学級数	児童数		
			男	女	計			男	女	計
大井小学校	24	14 (2)	178 (2)	178 (4)	356 (6)	22	15 (3)	176 (6)	183 (6)	359 (12)
大井第二小学校	27	18 (1)	261 (4)	238	499 (4)	30	19 (2)	280 (6)	224	504 (6)
長島小学校	28	21 (3)	299 (6)	283	582 (6)	30	21 (3)	301 (8)	261	562 (8)
東野小学校	8	6	44	47	91	11	6	43	46	89
三郷小学校	10	6	74	53	127	9	7 (1)	78 (2)	60 (1)	138 (3)
武並小学校	10	8 (1)	101 (1)	83 (1)	184 (2)	12	9 (1)	108 (1)	86 (1)	194 (2)
恵那北小学校	9	7 (1)	60 (1)	44	104 (1)	10	7 (1)	68 (1)	39	107 (1)
中野方小学校	10	6	46	43	89	11	6	47	36	83
飯地小学校	4	4	17	17	34	4	3	15	20	35
岩邑小学校	17	12 (1)	154 (4)	165 (1)	319 (5)	17	13 (2)	165 (6)	139 (2)	304 (8)
山岡小学校	15	12 (2)	154 (6)	134 (2)	288 (8)	15	10 (2)	145 (6)	119 (3)	264 (9)
明智小学校	18	13 (2)	129 (5)	135 (1)	264 (6)	15	12 (2)	127 (5)	126 (1)	253 (6)
吉田小学校	6	5	33	33	66	9	4	29	34	63
串原小学校	6	4	19	19	38	6	3	17	14	31
上矢作小学校	10	7 (1)	50 (1)	44	94 (1)	9	7 (1)	48 (2)	46	94 (2)
総 計	202	143 (14)	1,619 (30)	1,516 (9)	3,135 (39)	210	142 (18)	1,647 (43)	1,433 (14)	3,080 (57)

教育・文化

各年5月1日現在

平成21年度					平成22年度					平成23年度				
教員数	学級数	児童数			教員数	学級数	児童数			教員数	学級数	児童数		
		男	女	計			男	女	計			男	女	計
22	15 (3)	176 (8)	162 (6)	338 (14)	25	15 (3)	173 (8)	164 (7)	337 (15)	25	15 (3)	184 (11)	165 (8)	349 (19)
29	19 (2)	287 (3)	230	517 (3)	28	19 (2)	288 (5)	247 (1)	535 (6)	30	20 (2)	305 (6)	251 (1)	556 (7)
32	21 (3)	279 (5)	272 (1)	551 (6)	29	20 (3)	275 (6)	255 (2)	530 (8)	27	20 (3)	277 (7)	245 (3)	522 (10)
9	6	46	45	91	9	6	51	40	91	8	6	41	38	79
11	7 (1)	70 (1)	56 (1)	126 (3)	11	7 (1)	67 (1)	56 (1)	123 (2)	9	7 (1)	60 (1)	55 (2)	115 (3)
14	8 (1)	103 (1)	78 (1)	181 (2)	16	8 (1)	106 (1)	84 (1)	190 (2)	11	9 (1)	104 (1)	94 (3)	198 (4)
9	6	63	42	105 (0)	11	6	56	44	100 0	9	6	58	51	109 0
12	7 (1)	33 (1)	30	63 (1)	11	7 (1)	32 (1)	31	63 (1)	9	6 (1)	34 (1)	26	60 (1)
5	4	18	18	36	6	4	18	21	39	5	4	14	21	35
17	13 (2)	166 (8)	136 (2)	302 (10)	21	14 (2)	174 (6)	131 (1)	305 (7)	19	13 (2)	162 (6)	125 (1)	287 (7)
16	10 (2)	141 (4)	116 (2)	257 (6)	15	10 (2)	141 (3)	106 (3)	247 (6)	17	11 (2)	124 (4)	117 (3)	241 (7)
18	12 (2)	127 (5)	118 (1)	245 (6)	16	11 (2)	123 (3)	107 (2)	230 (5)	13	10 (2)	118 (5)	105 (2)	223 (7)
7	5	23	32	55	5	3	19	28	47	7	5	23	26	49
9	4	14	18	32	5	3	15	13	28	6	4 (1)	13 (1)	11	24 (1)
10	7 (1)	50 (2)	46	96 (2)	10	7 (1)	52 (2)	48	100 (2)	12	8 (2)	54 (4)	42 (1)	96 (5)
220	144 (18)	1,596 (38)	1,399 (13)	2,995 (51)	218	140 (18)	1,590 (36)	1,375 (18)	2,965 (54)	207	144 (20)	1,571 (47)	1,372 (24)	2,943 (71)

資料：学校基本調査

教育・文化

10) 児童の体位の状況（平均値）

小学校  
＜身長＞

学年	性別	全 国	県	恵那市	中野方	恵那北	飯 地	武 並	三 郷
1	男	116.7	116.9	115.8	118.9	113.3	119.0	116.5	114.5
	女	115.8	115.5	114.7	113.3	115.4	123.2	113.5	109.2
2	男	122.5	122.7	122.0	120.0	121.9	122.0	121.5	120.5
	女	121.7	121.7	120.6	119.5	119.8	120.0	120.4	118.9
3	男	128.2	127.8	127.1	128.6	130.6	129.9	127.8	126.0
	女	127.4	127.2	126.4	122.7	127.8	127.2	124.2	125.0
4	男	133.5	133.5	132.2	131.8	134.3	132.3	133.5	131.5
	女	133.5	133.5	132.4	134.2	133.2	132.0	131.7	130.2
5	男	138.8	138.5	137.7	138.5	139.3	141.0	136.7	133.9
	女	140.2	139.5	139.2	142.3	138.6	145.6	141.8	145.2
6	男	145.0	145.1	143.7	139.4	144.9	136.4	143.6	142.7
	女	146.8	146.4	145.5	146.8	144.7	152.0	144.4	143.9

小学校  
＜体重＞

学年	性別	全 国	県	恵那市	中野方	恵那北	飯 地	武 並	三 郷
1	男	21.4	21.6	21.2	23.3	19.3	19.9	21.6	21.0
	女	21.0	20.8	20.3	20.4	19.3	26.6	19.6	18.2
2	男	24.0	24.0	23.7	22.9	23.8	22.1	23.7	22.8
	女	23.5	23.3	22.8	20.8	22.5	22.2	22.2	23.9
3	男	27.2	26.7	26.3	24.3	25.9	27.1	26.7	26.0
	女	26.5	26.5	25.4	23.7	24.9	24.5	23.9	26.2
4	男	30.5	30.6	29.7	29.4	31.3	28.4	32.8	32.3
	女	30.0	30.3	29.6	31.5	29.9	25.8	30.5	27.9
5	男	34.1	33.7	33.4	31.0	34.1	37.6	33.2	30.0
	女	34.1	33.2	33.5	35.7	33.3	43.7	33.4	40.5
6	男	38.4	38.5	36.8	29.9	37.5	32.4	36.9	38.2
	女	39.0	38.2	38.3	36.3	36.9	43.3	37.3	37.1

## 教育・文化

(単位:cm) 平成23年5月測定

長 島	大 井	大井第二	東 野	岩 邑	山 岡	吉 田	明 智	串 原	上矢作
116.0	115.1	116.3	115.6	116.6	117.2	113.9	114.1	122.4	112.9
114.8	115.0	115.3	115.0	115.6	116.5	110.4	113.4	113.2	117.6
122.9	123.0	121.4	120.7	121.9	122.6	120.5	121.3	119.2	123.5
121.4	121.7	120.1	123.7	121.8	120.6	117.5	122.1	126.3	115.7
127.9	129.3	125.9	127.1	126.1	126.3	124.8	126.3	-	128.4
127.3	127.0	126.5	125.0	127.1	125.4	123.0	125.2	126.6	126.3
133.0	131.7	132.6	131.8	131.7	131.4	130.8	131.6	122.6	131.4
131.0	133.4	130.2	137.0	135.7	132.8	136.1	133.1	-	131.4
138.8	138.9	136.6	134.7	138.3	137.3	136.8	136.8	139.8	140.9
138.8	139.7	138.0	139.6	137.7	138.9	137.7	138.3	-	146.2
143.8	142.9	145.1	144.3	143.4	143.7	147.1	143.7	144.1	144.1
146.9	143.1	144.5	145.7	146.3	147.0	146.7	143.9	137.7	147.2

資料：学校教育課

(単位:kg) 平成23年5月測定

長 島	大 井	大井第二	東 野	岩 邑	山 岡	吉 田	明 智	串 原	上矢作
20.8	21.2	21.6	23.1	21.5	20.9	19.5	20.3	29.5	20.2
20.1	20.5	20.2	19.8	21.5	21.2	18.8	19.6	20.0	24.4
23.9	25.6	22.9	22.3	23.9	23.7	23.0	22.9	23.1	24.8
23.3	23.9	22.3	25.4	22.5	23.2	20.8	22.8	26.3	20.1
26.0	27.4	25.7	26.9	25.7	26.0	27.8	26.4	-	27.8
26.1	25.3	25.3	23.1	25.7	24.4	20.9	25.8	26.8	26.3
28.7	29.4	29.5	32.7	29.9	29.2	25.8	28.9	25.2	27.5
28.2	29.3	28.3	33.6	33.2	31.9	29.8	30.9	-	26.8
33.8	34.0	33.2	32.5	33.7	34.5	31.9	32.1	33.1	35.9
32.3	34.1	31.4	34.5	32.3	35.4	34.4	32.8	-	34.9
36.6	36.7	37.9	34.2	35.2	37.3	39.3	37.1	33.8	39.4
40.4	36.6	37.2	38.5	37.0	41.2	38.1	37.3	30.9	41.3

資料：学校教育課

教育・文化

10) 児童の体位の状況（平均値） 続き

小学校  
<座高>

学年	性別	全 国	県	恵那市	中野方	恵那北	飯 地	武 並	三 郷
1	男	64.9	65.0	64.7	67.0	63.6	67.5	66.3	64.4
	女	64.5	64.4	64.3	63.7	64.8	68.4	63.3	62.0
2	男	67.6	67.7	67.7	67.4	66.6	68.1	67.6	67.9
	女	67.3	67.4	67.0	67.1	67.2	66.6	66.5	67.7
3	男	70.3	70.1	69.8	70.9	71.1	70.7	70.4	70.7
	女	70.0	69.9	69.4	68.6	70.1	70.0	68.3	69.8
4	男	72.7	72.6	72.3	72.1	73.6	72.6	72.7	72.7
	女	72.7	72.7	72.4	72.9	72.9	72.4	72.2	71.8
5	男	74.9	74.8	74.5	74.9	75.9	73.2	74.4	72.9
	女	75.9	75.6	75.5	76.7	75.4	81.9	77.1	80.1
6	男	77.6	77.6	77.3	74.6	78.0	74.2	77.4	78.3
	女	79.2	78.9	78.7	78.9	79.3	83.4	77.9	78.9

11) 中学校別学級数、生徒数の推移

注) 教員数は、校長、教頭、養教は除く ( ) は、特別支援学級の数

区 分	平成19年度					平成20年度				
	教員数	学級数	生徒数			教員数	学級数	生徒数		
			男	女	計			男	女	計
恵那東中学校	25	13 (1)	226 (3)	205 (2)	431 (5)	26	15 (2)	217 (2)	224 (1)	441 (3)
恵那西中学校	30	15 (1)	269 (3)	228 (1)	497 (4)	27	15 (2)	253 (1)	217 (1)	470 (2)
恵那北中学校	10	5 (1)	56 (1)	62	118 (1)	10	5 (1)	52 (1)	60	112 (1)
岩邑中学校	12	7 (1)	86 (2)	93 (1)	179 (3)	14	4 (1)	68 (2)	89	157 (2)
山岡中学校	14	7 (1)	81 (2)	72	153 (2)	16	8 (2)	80 (3)	75	155 (3)
明智中学校	12	6	97	99	196	14	7 (1)	88 (1)	92 (1)	180 (2)
串原中学校	7	3	9	7	16	8	3	12	10	22
上矢作中学校	8	4 (1)	34 (1)	28	62 (1)	8	3	38	25	63
総 計	118	60 (6)	858 (12)	794 (4)	1,652 (16)	123	60 (9)	808 (10)	792 (3)	1,600 (13)

教育・文化

(単位：cm) 平成23年5月測定

長 島	大 井	大井第二	東 野	岩 邑	山 岡	吉 田	明 智	串 原	上矢作
65.0	64.3	64.6	64.1	64.5	65.0	63.7	63.0	69.5	63.5
64.5	64.4	64.5	63.6	65.4	65.1	63.6	63.0	63.1	66.4
67.8	68.5	67.2	67.5	68.1	67.8	67.0	67.2	67.0	68.8
67.3	67.9	66.6	68.3	67.4	66.3	65.7	67.5	68.5	64.8
69.6	72.1	68.9	68.8	69.2	69.3	68.3	69.2	-	70.8
69.8	70.7	68.8	69.2	69.9	68.9	67.8	68.3	69.6	69.9
72.5	72.5	71.6	72.7	73.1	71.6	70.1	72.4	67.7	71.2
71.8	72.4	70.8	74.6	74.7	73.9	74.2	72.8	-	71.6
74.9	74.9	74.2	73.8	74.5	75.2	73.8	73.7	73.7	75.9
75.4	75.6	74.7	76.1	74.1	75.7	74.4	74.9	-	78.8
77.3	76.3	78.0	76.7	77.0	77.0	78.3	77.5	77.2	79.1
79.1	77.8	77.8	79.7	78.9	79.2	79.0	78.2	73.7	80.8

資料：学校教育課

各年5月1日現在

平成21年度					平成22年度					平成23年度				
教員数	学級数	生徒数			教員数	学級数	生徒数			教員数	学級数	生徒数		
		男	女	計			男	女	計			男	女	計
27	14 (1)	234 (1)	243	477 (1)	26	14 (2)	240 (5)	229	469 (5)	25	14 (2)	234 (2)	220 (2)	454 (4)
30	16 (2)	268 (4)	223 (2)	491 (6)	31	15 (2)	249 (5)	215 (1)	464 (6)	34	15 (2)	249 (7)	202 (4)	451 (11)
10	5 (1)	59 (1)	55	114 (1)	10	3	56	48	104	10	3	59	45	104
15	7 (1)	60 (2)	99	159 (2)	13	6 (1)	62 (3)	89 (1)	151 (4)	14	6 (1)	71 (3)	80 (1)	151 (4)
18	8 (2)	87 (3)	76	163 (3)	16	7 (2)	73 (3)	76	149 (3)	14	6 (2)	70 (5)	55	125 (5)
14	7 (1)	74 (3)	98 (1)	172 (4)	15	8 (2)	74 (3)	98 (1)	172 (4)	16	8 (2)	77 (3)	88 (2)	165 (5)
8	3	11	8	19	9	3	8	12	20	9	3	9	11	20
10	3	29	27	56	9	3	21	23	44	8	3	22	25	47
132	63 (8)	822 (14)	829 (3)	1,651 (17)	129	59 (9)	783 (19)	790 (3)	1,573 (22)	130	58 (9)	791 (20)	726 (9)	1,517 (29)

資料：学校教育課



教育・文化

12) 卒業後の状況(中学校)

(単位：人、%) 各年5月1日現在

区 分		平成18年度	平成19年度	平成20年度	平成21年度	平成22年度
卒業生数	総数	596	570	508	562	525
	構成比	100.0	100.0	100.0	100.0	100.0
進学者	総数	588	562	502	554	520
	構成比	98.7	98.6	98.8	98.6	99.0
市内	総数	298	290	262	274	279
	構成比	50.7	51.6	52.2	49.5	53.6
市外	総数	290	272	240	280	241
	構成比	49.3	48.4	47.8	50.5	46.3
教育訓練機関等入学者	総数	-	-	-	-	-
	構成比	-	-	-	-	-
就職者	総数	5	1	2	4	2
	構成比	0.8	0.2	0.4	0.7	0.3
就職進学者	総数	-	1	-	-	-
	構成比	-	0.2	-	-	-
無業者	総数	3	6	4	4	3
	構成比	0.5	1.0	0.8	0.7	0.5
その他	総数	-	-	-	-	-
	構成比	-	-	-	-	-

資料：卒業後の状況調査

教育・文化

13) 産業別就職状況(中学校)

(単位：人、%) 各年5月1日現在

区 分		平成19年度	平成20年度	平成21年度	平成22年度	
合 計	計	2	2	4	2	
	地域別	県内	2	2	4	2
		県外	-	-	-	-
第 一 次 産 業	計	1	-	-	-	
	地域別	県内	1	-	-	-
		県外	-	-	-	-
	構成比	50.0	-	-	-	
第 二 次 産 業	計	-	1	3	1	
	地域別	県内	-	1	3	1
		県外	-	-	-	-
	構成比	-	100.0	75.0	50.0	
第 三 次 産 業	計	1	1	1	1	
	地域別	県内	1	1	1	1
		県外	-	-	-	-
	構成比	50.0	100.0	25.0	50.0	
上 記 以 外 ・ 不 詳	計	-	-	-	-	
	地域別	県内	-	-	-	-
		県外	-	-	-	-
	構成比	-	-	-	-	
県内就職率		100.0	100.0	100.0	100.0	

資料：卒業後の状況調査

教育・文化

14) 生徒の体位の状況（平均値）

中学校  
<身長>

(単位:cm) 平成23年5月測定

学年	性別	全国	県	恵那市	恵那北	恵那西	恵那東	岩 邑	山 岡	明 智	串 原	上矢作
1	男	15.4	151.9	151.2	149.5	150.4	152.9	151.1	148.2	152.0	156.1	152.6
	女	151.9	151.7	151.5	151.4	152.1	151.1	152.1	149.9	152.2	145.9	151.6
2	男	159.7	159.6	158.1	158.0	157.7	158.1	159.0	156.9	159.2	159.8	156.2
	女	155.0	154.5	154.2	155.7	153.6	154.2	156.2	154.9	153.9	151.3	153.1
3	男	165.1	165.2	164.0	162.9	164.4	164.1	164.0	161.3	166.3	163.5	161.3
	女	156.5	156.8	156.1	157.7	157.1	155.7	154.8	155.7	156.2	153.6	155.4

中学校  
<体重>

(単位:kg) 平成23年5月測定

学年	性別	全国	県	恵那市	恵那北	恵那西	恵那東	岩 邑	山 岡	明 智	串 原	上矢作
1	男	44.1	43.3	43.0	39.4	43.2	43.6	42.3	41.6	45.0	47.4	42.9
	女	43.8	43.0	43.1	44.5	42.9	42.2	44.5	44.2	45.2	34.7	43.8
2	男	49.2	49.3	48.2	48.9	48.5	48.8	47.3	45.2	47.0	50.6	48.4
	女	47.3	47.3	46.0	46.9	45.4	46.7	46.2	46.0	45.5	47.6	43.8
3	男	54.4	53.9	52.7	49.2	53.6	53.0	52.9	49.9	55.5	53.9	47.8
	女	50.0	50.1	49.1	50.7	50.6	48.3	47.7	49.2	47.5	50.3	51.7

中学校  
<座高>

(単位:cm) 平成23年5月測定

学年	性別	全国	県	恵那市	恵那北	恵那西	恵那東	岩 邑	山 岡	明 智	串 原	上矢作
1	男	81.3	80.8	80.2	79.5	79.3	80.4	81.2	79.6	81.3	83.5	82.3
	女	82.1	81.8	81.8	81.9	81.7	82.0	82.4	75.3	82.7	77.3	83.8
2	男	85.0	84.8	84.1	84.3	83.2	84.3	84.5	83.9	85.9	86.1	83.9
	女	83.8	83.5	83.2	84.1	82.5	82.9	84.3	83.7	84.0	82.2	84.0
3	男	88.1	88.1	87.5	87.1	87.9	88.1	87.9	84.0	88.2	86.5	86.8
	女	84.8	84.9	84.8	85.8	85.4	84.1	84.3	84.8	84.6	85.5	85.5

資料：学校教育課

教育・文化

15) 卒業後の状況(恵那高等学校)

注)無業者とは、主に進学浪人を指す。

(単位：%) 各年5月1日現在

区 分	卒業生数		進学者		教育訓練機関		就職者		就職進学者		無業者		その他	
	総 数	構成比	総 数	構成比	総 数	構成比	総 数	構成比	総 数	構成比	総 数	構成比	総 数	構成比
平成18年度	240	100.0	217	90.4	-	-	1	0.4	-	-	22	9.2	-	-
19年度	238	100.0	223	93.7	-	-	1	0.4	-	-	14	5.9	-	-
20年度	235	100.0	219	93.2	-	-	1	0.4	-	-	15	6.4	-	-
21年度	237	100.0	221	93.3	-	-	1	0.4	-	-	15	6.3	-	-
22年度	237	100.0	216	91.1	-	-	1	0.4	-	-	20	8.4	-	-

資料:卒業後の状況調査

16) 卒業後の状況(恵那農業高等学校)

(単位：%) 各年5月1日現在

区 分	卒業生数		進学者		教育訓練機関		就職者		就職進学者		無業者		その他	
	総 数	構成比	総 数	構成比	総 数	構成比	総 数	構成比	総 数	構成比	総 数	構成比	総 数	構成比
平成18年度	128	100.0	58	45.3	-	-	78	60.9	-	-	-	-	2	1.6
19年度	143	100.0	57	39.9	-	-	86	60.1	-	-	-	-	-	-
20年度	150	100.0	58	38.7	-	-	92	61.3	-	-	-	-	-	-
21年度	152	100.0	64	42.1	-	-	88	57.9	-	-	-	-	-	-
22年度	151	100.0	69	45.7	-	-	82	54.3	-	-	-	-	-	-

資料:卒業後の状況調査

17) 卒業後の状況(恵那南高等学校岩村校舎)

(単位：%) 各年5月1日現在

区 分	卒業生数		進学者		教育訓練機関		就職者		就職進学者		無業者		その他	
	総 数	構成比	総 数	構成比	総 数	構成比	総 数	構成比	総 数	構成比	総 数	構成比	総 数	構成比
平成18年度	39	100.0	20	51.3	-	-	19	48.7	-	-	-	-	-	-
19年度	38	100.0	18	47.4	-	-	18	47.4	-	-	-	-	2	5.3
20年度	30	100.0	13	43.3	-	-	16	53.3	-	-	-	-	1	3.3
21年度	-	-	-	-	-	-	-	-	-	-	-	-	-	-
22年度	-	-	-	-	-	-	-	-	-	-	-	-	-	-

※岩村校舎の卒業生は平成20年度まで。

資料:卒業後の状況調査

18) 卒業後の状況(恵那南高等学校明智校舎)

(単位：%) 各年5月1日現在

区 分	卒業生数		進学者		教育訓練機関		就職者		就職進学者		無業者		その他	
	総 数	構成比	総 数	構成比	総 数	構成比	総 数	構成比	総 数	構成比	総 数	構成比	総 数	構成比
平成18年度	74	100.0	26	35.1	-	-	47	63.5	1	1.4	-	-	-	-
19年度	92	100.0	33	35.9	-	-	59	64.1	-	-	-	-	-	-
20年度	74	100.0	22	29.7	-	-	47	63.5	-	-	-	-	5	6.8
21年度	129	100.0	58	45.0	-	-	65	50.4	-	-	-	-	6	4.6
22年度	124	100.0	61	49.2	-	-	63	50.8	-	-	-	-	-	-

資料:卒業後の状況調査

教育・文化

19) 産業別就職状況(恵那高等学校)

各年5月1日現在

区 分	合 計			第一次産業		第二次産業		第三次産業		左以外・不詳		職 率 県内就	
	計 (人)	地域別		計 (人)	構成比 (%)	計 (人)	構成比 (%)	計 (人)	構成比 (%)	計 (人)	構成比 (%)		
		県内	県外										(%)
平成18年度	1	1	-	100.0	-	-	-	-	1	100.0	-	-	100.0
19年度	1	1	-	100.0	-	-	-	-	1	100.0	-	-	100.0
20年度	1	1	-	100.0	-	-	1	100.0	-	-	-	-	100.0
21年度	1	1	-	100.0	-	-	-	-	1	100.0	-	-	100.0
22年度	1	1	-	100.0	-	-	-	-	1	100.0	-	-	100.0

資料：卒業後の状況調査

20) 産業別就職状況(恵那農業高等学校)

各年5月1日現在

区 分	合 計			第一次産業		第二次産業		第三次産業		左以外・不詳		職 率 県内就	
	計 (人)	地域別		計 (人)	構成比 (%)	計 (人)	構成比 (%)	計 (人)	構成比 (%)	計 (人)	構成比 (%)		
		県内	県外										(%)
平成18年度	78	67	11	100.0	-	-	44	56.4	33	42.3	1	1.3	85.9
19年度	86	74	12	100.0	-	-	59	68.6	27	31.4	-	-	86.0
20年度	92	71	21	100.0	1	1.1	62	67.4	28	30.4	1	1.1	77.2
21年度	88	76	12	100.0	-	-	47	53.4	41	46.6	-	-	86.4
22年度	82	71	11	100.0	1	1.2	50	61.0	30	36.6	1	1.2	86.6

資料：卒業後の状況調査

21) 産業別就職状況(恵那南高等学校岩村校舎)

各年5月1日現在

区 分	合 計			第一次産業		第二次産業		第三次産業		左以外・不詳		職 率 県内就	
	計 (人)	地域別		計 (人)	構成比 (%)	計 (人)	構成比 (%)	計 (人)	構成比 (%)	計 (人)	構成比 (%)		
		県内	県外										(%)
平成18年度	19	18	1	100.0	-	-	10	52.6	9	47.4	-	-	94.7
19年度	18	11	7	100.0	-	-	11	61.1	7	38.9	-	-	61.1
20年度	16	14	2	100.0	-	-	9	56.3	7	43.8	-	-	87.5
21年度	-	-	-	-	-	-	-	-	-	-	-	-	-
22年度	-	-	-	-	-	-	-	-	-	-	-	-	-

※岩村校舎の卒業生は平成20年度まで。

資料：卒業後の状況調査

22) 産業別就職状況(恵那南高等学校明智校舎)

各年5月1日現在

区 分	合 計			第一次産業		第二次産業		第三次産業		左以外・不詳		職 率 県内就	
	計 (人)	地域別		計 (人)	構成比 (%)	計 (人)	構成比 (%)	計 (人)	構成比 (%)	計 (人)	構成比 (%)		
		県内	県外										(%)
平成18年度	48	29	19	100.0	-	-	28	58.3	20	41.7	-	-	60.4
19年度	59	27	32	100.0	-	-	40	67.8	19	32.2	-	-	45.8
20年度	47	29	18	100.0	-	-	30	63.8	17	36.2	-	-	61.7
21年度	65	45	20	100.0	-	-	36	55.4	29	44.6	-	-	69.2
22年度	63	50	13	100.0	1	1.6	41	65.1	21	33.3	-	-	79.3

資料：卒業後の状況調査

教育・文化

23) 学校給食の状況

各年5月1日現在

区 分		平成19年度	平成20年度	平成21年度	平成22年度	平成23年度	
市立幼稚園・小中学校及び県立特別支援学校	幼稚園	園 数	3	3	3	3	3
		給食人員	240	228	223	197	198
	小学校	学校数	15	15	15	15	15
		給食人員	3,402	3,238	3,273	3,244	3,230
	中学校	学校数	8	8	8	8	8
		給食人員	1,806	1,785	1,815	1,727	1,664
	特別支援学校	学校数	1	1	1	1	1
		給食人員	97	105	119	193	228
	計	学校数	27	27	27	27	27
		給食人員	5,545	5,356	5,430	5,356	5,331
	職員数 (臨時・公社職員含)		58	55	59	60	59

資料：学校給食センター

教育・文化

24) スポーツ施設の状況

施設名	面積 (㎡)	開設時期	概要
まきがね西グラウンド	16,000	S53.10	多目的(野球等)夜間照明
まきがね西体育館	835	S59.3	バレーボール、バスケットボール、卓球等
毛呂窪グラウンド	5,298	S58.10	多目的(野球等)夜間照明
毛呂窪体育館	708	S56.3	バレーボール、バスケットボール、卓球等
まきがね公園	多目的広場	14,500	S59.10 多目的(ソフトボール・サッカー等)夜間照明
	野球場	10,728	S60.11 軟式野球
	テニスコート	4,380	S60.11 砂入り人工芝コート6面、夜間照明
	体育館	1,635	S63.4 バレーボール、バドミントン、バスケットボール、卓球、軽スポーツ
弓道場	572	H5.4 近的8人立ち	
大井運動広場	4,400	S61.3	ゲートボール、軽スポーツ
東野運動広場	4,175	S61.3	ゲートボール、軽スポーツ
中野方グラウンド	5,211	H9.4	多目的(野球等)夜間照明
岩村グラウンド	23,000	S58.3	多目的(野球・サッカー等)夜間照明
山岡グラウンド	18,412	S53.10	多目的(野球・サッカー等)夜間照明
明智グラウンド	18,184	H4.10	多目的(野球・サッカー等)夜間照明
上矢作山村広場	14,652	S55.9	多目的(野球・サッカー等)夜間照明 砂入り人工芝コート2面(夜間照明)
山岡B&G海洋センター	1,716	S59.5	アリーナ・武道場・会議室 プール(一般25m、低年齢用)
明智B&G海洋センター	1,051	S57.3	アリーナ・会議室 プール(一般25m)
上矢作体育館	1,415	S55.9	バレーボール、バドミントン、ドッジボール等
上矢作プール	1,131	H9.3	一般・低年齢用25m
山岡テニスコート	840	H11.1	砂入り人工芝コート4面(夜間照明)、壁打練習場
山岡弓道場	160	S56.7	近的6人立ち
明智弓道場	262	S58.10	近的6人立ち
串原弓道場	333	H11.2	近的6人立ち
上矢作弓道場	220	H2.7	近的6人立ち
明智武道館	493	S63.3	剣道1面・柔道1面
山岡マレットゴルフ場	18,000	S11.9	36ホール

資料：スポーツ課

教育・文化

25) スポーツ団体登録数及びスポーツ施設利用者数（総数）の推移

(単位：団体、人)

区分	団体登録		施設利用者数		
	団体	人数	社会教育施設	学校開放施設	利用者合計
平成18年度	304	6,008	342,429	-	342,429
19年度	284	5,795	329,658	-	329,658
20年度	348	7,807	209,137	201,370	410,507
21年度	227	12,230	219,503	251,376	470,879
22年度	164	3,153	267,798	226,566	494,364

資料：スポーツ課

26) スポーツイベント参加者数の推移

注) 平成22年度の恵那峡ハーフマラソン、大正村クロスカントリーは、東日本大震災の影響により中止

(単位：人)

区分	市民体育大会	スポーツ教室	恵那峡ハーフマラソン	大正村クロスカントリー	レクスポえなフェスティバル	合計
平成18年度	2,092	694	979	1,727	451	5,943
19年度	2,276	664	1,320	1,812	166 (雨天)	6,072
20年度	2,279	1,511	1,724	1,866	724	8,104
21年度	2,698	1,926	2,403	2,070	1,697	10,794
22年度	2,563	1,095	0	0	2,020	5,678

資料：スポーツ課

27) 岐阜県クリスタルパーク恵那スケート場施設利用者数（総数）の推移

注) 次季までの季間入場者を含む

(単位：人)

区分	夏季	冬季	季間	合計
平成18年度	10,899	56,462	1,198	68,559
19年度	16,802	46,071	1,091	63,964
20年度	18,420	57,626	1,770	77,816
21年度	16,980	48,379	677	66,036
22年度	20,249	46,606	276	67,131

資料：スポーツ課



教育・文化

28) コミュニティセンター（公民館）設置の状況

注) 利用人員については、平成22年度のもの。

区 分	建設年月	構造・規模	利用人員	職員等	単独・併設別
中央コミュニティセンター	昭和59年3月	鉄筋2階 1,879.21m <sup>2</sup>	42,018	館長 1名 職員 2名	複合
中コミュニティセンター	昭和44年9月	鉄筋3階 1,689.00m <sup>2</sup>	41,235	館長 1名 主事 1名	複合
東野コミュニティセンター	昭和53年3月	鉄筋2階 1,169.87m <sup>2</sup>	9,868	館長 1名 主事 1名	複合
三郷コミュニティセンター	昭和52年3月	鉄筋2階 725.04m <sup>2</sup>	6,929	館長 1名 主事 1名	複合
武並コミュニティセンター	平成18年3月	鉄骨平屋 992.16m <sup>2</sup>	19,680	館長 1名 主事 1名	複合
笠置コミュニティセンター	昭和55年3月	鉄筋2階 758.47m <sup>2</sup>	6,961	館長 1名 主事 1名	単独
中野方コミュニティセンター	平成20年3月	鉄骨2階 (1階駐車場) 1,792.84m <sup>2</sup>	10,122	館長 1名 主事 1名	複合
飯地コミュニティセンター	昭和57年3月	鉄筋2階 751.79m <sup>2</sup>	5,258	館長 1名 主事 1名	複合
市民会館	昭和44年9月	鉄筋2階 一部3階 1,490.64m <sup>2</sup>	25,824	館長 1名 主事 1名	単独
岩村コミュニティセンター	昭和53年6月	鉄筋2階 1,663.40m <sup>2</sup>	35,375	館長 1名 主事 1名	単独
山岡コミュニティセンター	昭和60年6月	鉄筋2階 1,149.49m <sup>2</sup>	12,644	館長 1名 主事 1名	複合
明智コミュニティセンター	昭和47年3月	鉄筋3階 1,003.3m <sup>2</sup>	18,588	館長 1名 主事 1名	単独
串原コミュニティセンター	昭和51年9月	鉄筋3階 1,025.26m <sup>2</sup>	2,789	館長 1名 主事 1名	単独
上矢作コミュニティセンター	平成2年3月	鉄筋平屋 1,245.18m <sup>2</sup>	6,377	館長 1名 主事 1名	複合

資料：恵那文化センター、社会教育課

教育・文化

29) 図書館利用者数（貸出）の推移

注) 中央図書館については、平成19年3月から平成20年6月まで、開館準備のため休館。 (単位：人)

区 分	平成18年度	平成19年度	平成20年度	平成21年度	平成22年度
中央図書館	31,808	54,736	75,446	77,433	76,817
岩村コミュニティセンター 図書室	3,240	3,603	3,442	3,178	4,219
山岡コミュニティセンター 図書室	237	354	462	546	494
明智コミュニティセンター 図書室	3,697	2,790	3,169	3,536	3,508
串原コミュニティセンター 図書室	633	704	489	502	586
上矢作コミュニティセンター 図書室	934	954	1,092	825	1,156
計	40,549	63,141	84,100	86,020	86,780

資料：社会教育課

30) 文化会館利用者数の推移

(単位：人)

区 分	平成18年度	平成19年度	平成20年度	平成21年度	平成22年度
文化会館	60,606	61,481	41,341	64,936	54,931
明智かえでホール	16,781	16,947	19,657	17,759	13,644
サンホール 串原	5,383	5,188	4,465	4,192	5,362
計	82,770	83,616	65,463	86,887	73,937

資料：文化課

教育・文化

31) 恵那市の文化財

国指定文化財

種 別	名 称	員 数	所在地	指定等年月日
建 造 物	武並神社本殿附銘札棟札	1 棟	大井町森	H 1. 5. 19
史 跡	正 家 廃 寺 跡	25,735.92m <sup>2</sup>	長島町正家	H13. 8. 13
天然記念物	富田ハナノキ自生地	17 a	岩村町富田	T11. 10. 12
	傘 岩	1 基	大井町奥戸	S 9. 1. 22
	ヒトツバタゴ自生地	2カ所 1,584m <sup>2</sup>	笠置町姫栗	T12. 3. 7

県指定文化財

種 別	名 称	員 数	所在地	県指定等年月日	市指定等年月日
建造物	宮 之 前 五 輪 塔	2基	東野宮之前	S44. 1. 22	H16. 10. 25
	染 戸 宝 篋 印 塔	1基	東野染戸	〃	〃
	関 戸 宝 篋 印 塔	1基	大井町根津	〃	〃
	八 王 子 神 社 社 殿	3棟	明智町宮町	S50. 12. 10	〃
絵 画	佐藤一斎自讃画像軸	1 幅	岩村町坂下	S32. 12. 19	〃
	板 絵 著 色 絵 馬	7 面	明智町宮町	S49. 3. 6	〃
	紙本著色三宝荒神図	1 幅	明智町東町	S50. 7. 17	〃
彫 刻	大船神社 本殿の彫刻	1 軀	上矢作町高井戸	S37. 2. 12	〃
考古資料	無土器時代の石器	3個	長島町正家	S34. 11. 16	〃
	山本栄一蒐集品	410点	東野（おおわご遺跡資料館）	S36. 6. 19	〃
	安江赳夫蒐集品	5,289点	中野方町4区	〃	〃
	八幡神社棟札	4枚	岩村町大路	S43. 8. 6	〃
	岩村城絵図・平面図	各1枚	岩村町本町	〃	〃
有形民俗	大井文楽人形頭	21個	長島町中野	S34. 11. 16	〃
民俗芸能	中 山 太 鼓		串原	S58. 2. 25	〃
	下手向の獅子芝居		山岡町下手向	H 2. 1. 16	〃
	岩 村 町 獅 子 舞		岩村町	H17. 2. 1	〃
風俗慣習	岩 村 町 秋 祭 行 事		岩村町	S55. 11. 11	〃

教育・文化

種別	名称	員数	所在地	県指定等年月日	市指定等年月日
史跡	岩村城跡	1カ所 8,078m <sup>2</sup>	岩村町城山	S32. 12. 19	H16. 10. 25
	一条信能終焉跡	1カ所 504.56m <sup>2</sup>	岩村町若宮	〃	〃
	徳平古墳	1基 211m <sup>2</sup>	明智町徳平	S33. 12. 14	〃
	久後古墳	1基 1,219m <sup>2</sup>	明智町久後	〃	〃
	伝西行塚	1基	長島町中野	S34. 11. 16	〃
	能万寺古墳群	9基	〃	〃	〃
	一里塚	2基	武並町藤、竹折	〃	〃
	一里塚	2基	長島町中野	〃	〃
	大井宿本陣跡	1,114m <sup>2</sup>	大井町横町	S35. 10. 3	〃
	明知城跡	1カ所 74,423m <sup>2</sup>	明智町城山	S39. 12. 8	〃
	知新館正門・釈奠の間 附孔子画像軸	1棟・1室 ・1幅	岩村町坂下	S43. 11. 11	〃
	天然 記念物	団子スギ	1本	明智町大真菰	S32. 12. 19
自生のヒトツバタゴ		4本	明智町新井、大真菰、大庭	S33. 12. 14	〃
大船神社の弁慶スギ		1本	上矢作町高井戸	S34. 3. 10	〃
大船神社参道の松並木		4km 336本	〃	〃	〃
笠置山のヒカリゴケ		500m <sup>2</sup>	中野方町宇塚	S34. 11. 16	〃
大井ヒトツバタゴ		7本	大井町古瀬	〃	〃
中野方のヒトツバタゴ 自生地		2カ所 2本	中野方町太田、赤又駄	S36. 6. 19	〃
武並のソウセイチク自 生地		500m <sup>2</sup>	武並町藤	〃	〃
亀ヶ沢のハナノキ自生地		1,000m <sup>2</sup>	三郷町野井	S38. 9. 10	〃
河合のカヤ		2本	笠置町河合	S45. 4. 7	〃
正家のカヤ		1本	長島町正家	〃	〃
ひよもの枝垂れザクラ		1本	串原中沢	S57. 8. 10	〃
中山神社社叢		1カ所 9,947m <sup>2</sup>	串原中山	S63. 1. 12	〃

教育・文化

市指定文化財

種 別	名 称	員 数	所 在 地	指定等年月日
建 造 物	染 戸 五 輪 塔	8基	東野染戸	H16.10.25
	長 屋 門	1棟	大井町豎町	〃
	御 所 の 前 五 輪 塔 群	13基	大井町道昌田	〃
	竹 折 の 石 幢	1基	武並町竹折	〃
	供 養 塔	1基	中野方町井尻	〃
	毛 呂 窪 の 石 幢	1基	笠置町毛呂窪	〃
	東 野 の 石 幢	1基	東野松ノ木	〃
	滝 坂 観 音 寺 本 堂	1棟	明智町滝坂	〃
	熊 野 神 社 舞 台	1棟	明智町野志	〃
	三 宅 家	1棟	明智町東山	〃
	竜 現 寺 跡 の 宝 篋 印 塔	2基	笠置町河合	〃
	天 長 寺 の 宝 篋 印 塔	1基	三郷町野井	〃
	正 家 の 石 幢	1基	長島町正家	〃
	河 合 の 石 幢	1基	笠置町河合	〃
	毛 呂 窪 の 宝 篋 印 塔	1基	笠置町毛呂窪	〃
	串 原 郷 土 館	1棟	串原大野	〃
	銀 幣 社 南 宮 神 社	1棟	明智町大田	〃
	八 王 子 神 社 本 殿	1棟	串原中沢	〃
	八 王 子 神 社 鳥 居	1基	〃	〃
	木 村 邸	3棟	岩村町本町	〃
	土 佐 屋	4棟	〃	〃
	大 船 神 社 拝 殿	1棟	上矢作町高井戸	〃
	古 山 家 住 宅	5棟	大井町上本町（中山道ひし屋資料館）	〃
	岩 村 藩 鉄 砲 鍛 冶 加 納 家	1棟	岩村町新道	〃
	林 昌 寺 鐘 楼 門	1棟	山岡町久保原	〃
	銀行蔵（明智郷土館・日本大正村資料館）	2棟	明智町本町	〃
	浄 光 寺	2棟	岩村町本町	〃
	勝 川 家	5棟	〃	〃
	浅 見 家	4棟	〃	〃
	絵 画	絹本金泥絵弥陀三尊来迎図	1幅	明智町横通安主
絵 馬 繫 ぎ 馬		1面	岩村歴史資料館	〃
絵 馬 樹 上 の 鷲		1面	〃	〃
絵 馬 七 福 神		1面	〃	〃
絵 馬 繫 ぎ 馬		1面	〃	〃
絵 馬 牽 き 馬		1面	〃	〃
絵 馬 牽 き 馬		1面	〃	〃

教育・文化

種 別	名 称	員 数	所 在 地	指定等年月日
絵 画	絵 馬 繫 ぎ 馬	1面	岩村歴史資料館	H16.10.25
	絵 馬 日 の 出 鶴	1面	〃	〃
	絵 馬 日 の 出 鶴	1面	〃	〃
	絵 馬 繫 ぎ 馬	1面	〃	〃
	絵 馬 日 の 出 鶴	1面	〃	〃
	絵 馬 牽 き 馬	1面	〃	〃
	絵 馬 牽 き 馬	1面	〃	〃
	絵 馬 日 の 出 鶴	1面	〃	〃
	絵 馬 日 の 出 鶴	1面	〃	〃
	絵 馬 繫 ぎ 馬	1面	〃	〃
	山 越 三 尊 画 像 軸	3幅	岩村町大通寺	〃
	下田良子地藏堂の絵天井	1式84枚	明智町下田良子	〃
	灯 を 持 つ 乙 女	1幅	明智町野志	〃
	象 先 和 尚 の 像	1幅	明智町杉平	〃
	涅槃 槃 図	1幅	串原木根	〃
	串 原 村 絵 図	1幅	串原大野（串原郷土館）	〃
	絵 馬 ミ サ キ 狐	1面	岩村歴史資料館	〃
	八 方 睨 みの 龍 の 絵 天 井	1面	上矢作町	〃
	仏 涅槃 槃 図	1幅	飯地町	〃
	仏 涅槃 槃 図	1幅	三郷町佐々良木	〃
	釈 迦 十 六 善 神 像	1幅	〃	〃
	仏 涅槃 槃 図	1幅	大井町	〃
仏 涅槃 槃 図	1幅	長島町正家	〃	
上 村 絵 図	1幅	上矢作町漆原	〃	
彫 刻	加 藤 景 廉 公 木 像	1躯	岩村町大路	〃
	大 通 寺 聖 観 音 像	1躯	岩村町大通寺	〃
	乗 政 寺 阿 弥 陀 三 尊 像	3躯	〃	〃
	閻 魔 大 王	1躯	笠置町毛呂窪	〃
	銅 造 阿 弥 陀 如 来 坐 像	2躯	明智町の場	〃
	釈 迦 牟 尼 仏 像 他 20 体	21躯	岩村町殿町	〃
	弥 勒 菩 薩 像	1躯	明智町野志	〃
	沢 尻 の 双 体 道 祖 神	1躯	飯地町沢尻	〃
	木 彫 三 十 三 体 仏	座像11躯 立像23躯	串原柿畑	〃
	木彫十一面観音立像（含体内仏）	1躯	〃	〃
	な ぶ り 仏	12躯	串原木根	〃
	狛 犬	1対	串原中山	〃
	木 造 十 一 面 観 音 立 像	1躯	三郷町野井	〃

教育・文化

市指定文化財

種 別	名 称	員 数	所 在 地	指定等年月日
彫 刻	木造十一面観音坐像	1軀	大井町	H16.10.25
	木造不動明王立像	1軀	三郷町野井	〃
	木造達磨大師坐像	1軀	三郷町佐々良木	〃
	木造地藏菩薩半跏像	1軀	〃	〃
	阿 弥 陀 如 来	1軀	串原大野	〃
	釈迦如来坐像	1軀	三郷町野井	〃
	體 巖 雲 怨 坐 像	1軀	大井町	〃
	三 十 三 所 観 音	1基	串原大野	〃
	六 字 名 号 塔	3基	串原岩倉	〃
	石造三十三観音	33軀	串原柿畑	〃
	石造三十三観音	33軀	串原木根	〃
	石造三十三観音	33軀	串原松本	〃
	木造薬師如来座像	1軀	山岡町久保原	〃
	木造鳥枢沙摩明王立像	1軀	上矢作町	〃
	木造馬頭観音立像	1軀	〃	〃
	木造蚕霊神立像	1軀	〃	〃
	木造観音菩薩坐像	1軀	上矢作町	〃
	木造聖観音菩薩坐像	1軀	〃	〃
	木造薬師如来立像	1軀	〃	〃
	木造釈迦如来坐像	1軀	上矢作町	〃
	木造釈迦如来坐像	1軀	〃	〃
	木造地藏菩薩坐像	1軀	〃	〃
木造聖観音菩薩坐像	1軀	上矢作町	〃	
木造飯綱権現立像	1軀	〃	〃	
木造三十三応現神立像	1軀	〃	〃	
工 芸 品	武並神社古神輿	1基	岩村歴史資料館	〃
	武並神社神輿	1基	岩村町一色	〃
	釈迦涅槃像刺繍画軸	1幅	岩村町殿町	〃
	松平乗蒚公着用具足	1式	岩村歴史資料館	〃
	加納富右衛門造火縄銃	1丁	岩村町飯羽間	〃
	藤原信昌作 槍	1本	〃	〃
	松平乗寿公着用具足	1式	岩村歴史資料館	〃
	殿 鐘	1口	岩村町殿町	〃
	銅 製 花 瓶	1個	中野方町(中野方コミュニティーセンター)	〃
	陶 製 狛 犬	1対	三郷町椋実	〃
	殿 鐘	1口	上矢作町下	〃

教育・文化

種 別	名 称	員 数	所 在 地	指定等年月日
書 跡	蓮 如 上 人 真 筆	1幅	東野	H16.10.25
	佐藤一斎書天瀑山題詞	1幅	岩村歴史資料館	〃
	林述斎書半畝池詩	1幅	〃	〃
典 籍	英 和 対 訳 袖 珍 辞 書	1冊	岩村歴史資料館	〃
	英 和 対 訳 袖 珍 辞 書	1冊	〃	〃
	櫻花図譜・花菖蒲図譜	4冊	〃	〃
	三 好 学 授 業 日 誌	1冊	〃	〃
古 文 書	武 並 神 社 寛 永 棟 札	1枚	岩村歴史資料館	〃
	中切津島神社慶長棟札	1枚	岩村町飯羽間	〃
	岩 村 藩 領 図	1幅	岩村歴史資料館	〃
	岩村藩領民御法度	1巻	〃	〃
	藩 士 歴 世 略 譜	4冊	〃	〃
	岩村藩朱印状・目録	1対	〃	〃
	岩村藩領地目録	1枚	〃	〃
	岩村藩朱印状・目録	1対	〃	〃
	岩村藩朱印状・目録	1対	〃	〃
	岩村藩朱印状・目録	1対	〃	〃
	岩村藩朱印状・目録	1対	〃	〃
	明 知 陣 屋 文 書	472枚	明智町東山	〃
	宗 門 帳	1式	上矢作町漆原	〃
上 村 中 差 出 帳	1冊	〃	〃	
考 古 資 料	飯 地 コ レ ク シ ョ ン	2,122点	飯地町五明（飯地コミュニティセンター）	〃
	御 物 石	1個	串原木根（串原コミュニティセンター）	〃
	三彩陶器（正家廃寺）	43点	長島町正家（中コミュニティセンター）	〃
	三輪玉（千田17号古墳）	1点	〃	〃
	甕棺（大野吾遺跡）	1点	東野（おおわご遺跡資料館）	〃
	石 冠	1個	串原森上	〃
	道 下 遺 跡 土 偶	1体	上矢作町漆原	〃
	猿 投 灰 釉 長 頸 瓶	1個	〃	〃
歴 史 資 料	岩 村 城 絵 図	1幅	三郷町野井	〃
	大 円 寺 井 戸 囲	1点	岩村歴史資料館	〃
	紙 本 六 字 名 号 帳	1幅	岩村町殿町	〃
	八 幡 神 社 の 棟 札	1枚	三郷町椋実	〃
	長 国 寺 の 馬 具	1式	大井町（長国寺）	〃
	野井村絵図 附村絵図2枚	3幅	三郷町野井	〃
	屋 敷 町 屋 分 間 図	1枚	岩村歴史資料館	〃



教育・文化

市指定文化財

種 別	名 称	員 数	所 在 地	指定等年月日
歴 史 資 料	濃州岩村城并居屋敷家中屋敷町屋敷絵図	1枚	岩村町殿町	H16.10.25
	美濃国恵奈郡長田村検地帳	23枚	長島町永田	〃
	太 政 官 の 高 札	2枚	明智町東方	〃
	太 政 官 の 高 札	1枚	明智町小泉	〃
有 形 民 俗	大 井 文 楽 人 形 頭	11個	長島町中野	〃
	重 箱 獅 子	1対	三郷町野井	〃
民 俗 芸 能	め れ た 囃 子		中野方町笠置神社	〃
	劍 の 舞		笠置町毛呂窪	〃
	横 道 獅 子 舞		上矢作町横道	〃
	雅 楽		岩村公民館	〃
	明 智 太 鼓		明智町宮町	〃
	浅 間 七 福 万 歳		大井町岡瀬沢	〃
	獅 子 舞		大井町長島	〃
	串 原 歌 舞 伎		串原	〃
	山 岡 歌 舞 伎		山岡町上手向	〃
	大 井 文 楽		大井町	〃
大 井 栄 舞		大井町	〃	
風 俗 慣 習	太 子 講		明智町	〃
	送 り 神		大井町御所の前	〃
	爪 切 地 蔵 尊 奉 納 煙 火		山岡町久保原	〃
史 跡	竹 折 古 墳 群	6基	武並町竹折	〃
	石 棺	1基	長島町久須見	〃
	千 田 古 墳 群	28基	〃	〃
	能 万 寺 古 墳 群	2基	長島町中野	〃
	大 崎 古 墳	1基	〃	〃
	乗 政 寺 山 藩 主 墓 地	1ヵ所	岩村町殿町	〃
	石 室 千 体 仏	1式	岩村町一色	〃
	城 内 八 幡 宮 跡	1ヵ所	岩村町城山	〃
	武 並 神 社 跡	1ヵ所	岩村町武並山	〃
	希 菴 塚	1ヵ所	岩村町飯羽間	〃
	経 塚 丹羽氏純供養塔	1基	岩村町矢田	〃
	経 塚 丹羽氏純室供養塔	1基	〃	〃
	経 塚 丹羽勘十郎供養塔	1基	〃	〃
	経 塚 松平真乗供養塔	1基	岩村町殿町	〃
	経 塚 松平松樹院供養塔	1基	〃	〃
	経 塚 松平乗國供養塔	1基	〃	〃

教育・文化

種 別	名 称	員 数	所 在 地	指定等年月日
史 跡	経塚 松平乗友供養塔	1基	岩村町富田	H16.10.25
	吉 田 川 経 塚	1基	〃	〃
	旧大成小学校裏経塚	1基	岩村町飯羽間	〃
	打 杭 経 塚	1基	岩村町富田	〃
	分 根 経 塚	1基	〃	〃
	天 王 山 経 塚	1基	岩村町一色	〃
	偕 楽 山 経 塚	1基	岩村町菅沼	〃
	大 将 陣	1カ所	岩村町大将陣	〃
	大 将 塚	1カ所	〃	〃
	橋本祐三郎首塚	1基	岩村町富田	〃
	蓮華寺古墳群	9基	大井町蓮華寺	〃
	長興寺礎石	1基	大井町	〃
	田尻古墳群	4基	武並町藤田尻	〃
	上ノ洞古墳群	3基	武並町藤上之洞	〃
	プレ縄文遺跡	1カ所	笠置町姫栗	〃
	メ ン ヒ ル	1基(2本)	〃	〃
	永 田 古 墳	1基	長島町永田	〃
	メ ン ヒ ル	1基(2本)	長島町鍋山	〃
	積 石 塚 群	13基	長島町正家	〃
	下 紺 屋 古 墳	1基	三郷町佐々良木	〃
	佐々良木古墳群	2基	〃	〃
	長 根 古 墳	1基	三郷町野井	〃
	森 山 古 墳 群	7基	〃	〃
	北 山 古 墳 群	8基	〃	〃
	永 田 窯 跡	1基	長島町永田	〃
	大 井 城 跡	1カ所	大井町城の欠	〃
	伝西行庵跡(竹林庵)	1カ所	東野山本	〃
	伝西行庵跡(梅露庵)	1カ所	長島町永田	〃
	伝西行庵跡(松林庵)	1カ所	三郷町野井	〃
	偕 楽 山	1カ所	岩村町菅沼	〃
	大 円 寺 跡	1カ所	岩村町富田	〃
	正 家 古 窯 跡	1基	長島町正家	〃
	遠 山 塚	1基	上矢作町漆原	〃
	経 塚	1基	山岡町馬場山田	〃
	爪 切 地 蔵	1カ所	山岡町久保原	〃
	瑠 璃 光 寺 跡	1カ所	〃	〃

教育・文化

市指定文化財

種 別	名 称	員 数	所 在 地	指定等年月日
史 跡	経 塚	1基	山岡町田代	H16.10.25
	石 仏 群 と 檜 の 木	1ヵ所	〃	〃
	石 の か り と	1ヵ所	山岡町釜屋	〃
	経 塚 ( 円 蔵 寺 跡 )	1ヵ所	山岡町下手向	〃
	石 灯 籠	1基	〃	〃
	隠 し 観 音 碑	1基	〃	〃
	大 音 寺 1 号 古 墳	1基	山岡町田沢	〃
	土 岐 坂 第 1 号 古 墳	1基	山岡町下手向	〃
	平 古 墳	1基	〃	〃
	大 久 手 古 墳	1基	山岡町馬場山田	〃
	平 坂 古 墳	1基	山岡町久保原	〃
	端 田 第 1 号 古 墳	1基	〃	〃
	姥 石 の 石 仏 群	7基	山岡町田沢	〃
	福 平 石 仏 群	18基	山岡町久保原	〃
	黒 羽 根 の 石 仏 群	16基	山岡町上手向	〃
	折 立 の 石 仏 群	14基	山岡町釜屋	〃
	円 通 寺 の 石 仏 群	1ヵ所	山岡町原	〃
	観 音 堂 の 石 仏 群	6基	山岡町田代	〃
	寺 尾 の 三 十 三 観 音	34基	山岡町馬場山田	〃
	経 塚	1基	山岡町田代	〃
	薬 師 堂 と 柵	1基	山岡町馬場山田	〃
	姥 石 の 古 墳	1基	山岡町田沢	〃
	扇 田 の 古 墳	1基	山岡町上手向	〃
	山岡廃寺(手向廃寺)	1ヵ所	〃	〃
	武 家 屋 敷 跡	1ヵ所	山岡町田沢	〃
	旗 本 遠 山 氏 累 代 の 墓	10基	明智町東山	〃
	遠 山 景 行 の 墓	1基	明智町杉平	〃
	経 塚 古 墳	1基	明智町野志	〃
	荒井古墳(若王子古墳)	1基	明智町新井	〃
	お茶屋場跡と松並木跡	1ヵ所 1,000㎡	三郷町野井	〃
	田 良 子 五 輪 塔 群	1ヵ所	明智町上田良子	〃
	石 鳥 居	1基	山岡町馬場山田	〃
	土 岐 坂 2 号 古 墳	1基	山岡町下手向	〃
	加 見 屋 古 墳	1基	〃	〃

教育・文化

種 別	名 称	員 数	所 在 地	指定等年月日
史 跡	與 運 橋	1基	山岡町田代	H16.10.25
	小 箸 原 古 墳	1基	岩村町飯羽間	〃
	寺 屋 敷 古 墳	1基	〃	〃
	半 の 木 古 墳	1基	〃	〃
	駒ヶ洞古墳1号	1基	〃	〃
	駒ヶ洞古墳2号	1基	〃	〃
	柳 が 坪 古 墳	1基	〃	〃
	広 見 古 墳 1 号	1基	〃	〃
	広 見 古 墳 2 号	1基	〃	〃
	広 見 古 墳 3 号	1基	〃	〃
	与 十 郎 分 古 墳	1基	〃	〃
	上 の 平 古 墳 1 号	1基	岩村町富田	〃
	上 の 平 古 墳 2 号	1基	〃	〃
	上 の 平 古 墳 3 号	1基	〃	〃
	上 の 平 古 墳 4 号	1基	〃	〃
	上 平 古 窯 跡	1基	岩村町飯羽間	〃
	貞享道標・安永道標	2基	岩村町新町	〃
	行者像（三体）及び石窟	1カ所 90m <sup>2</sup>	明智町吉良見	〃
	不 動 明 王 碑 文	1基	山岡町田代	〃
	おしゃくじさんのカヤ	1カ所	明智町東方	〃
殿垣内の供養塔群	4基	明智町吉良見	〃	
お しゃぐりさん	1カ所	明智町大舟	〃	
春 日 大 明 神	1カ所	明智町安主	〃	
御所垣内の五輪塔群	3カ所	明智町才坂	〃	
名 勝	天 瀑 山	1カ所	岩村町高松	〃
	喉 の 滝	1カ所	上矢作町達原	〃
	飯 高 観 音	1カ所	山岡町馬場山田	〃
	左 鞆 に 右 刀	1カ所	串原閑羅瀬	〃
天然記念物	マダラカワタケ		中野方町新畑	〃
	ヤダケ		中野方町鷹の巣	〃
	クマガヤ草		中野方町橋立	〃
	水汲場ハナノキ自生地	3本	飯地町市政	〃
	野井三谷のハナノ木自生地		三郷町野井	〃
	藤 の カ ヤ の 木	1本	武並町藤	〃
	大 平 の 福 寿 草	1カ所	上矢作町達原	〃

教育・文化

市指定文化財

種 別	名 称	員 数	所 在 地	指定等年月日
天然記念物	新 田 の 桜	1本	上矢作町本郷	H16.10.25
	島 の 大 杉	1本	上矢作町島	〃
	櫃ヶ沢の甌穴	6カ所	上矢作町達原	〃
	銀 杏 木	1本	山岡町田沢	〃
	大 杉 ( 庚 申 杉 )	1本	〃	〃
	枝 垂 柿	1本	山岡町馬場山田	〃
	馬 場 桜	1本	〃	〃
	梅 ( 臥 龍 梅 )	1本	〃	〃
	大 杉 ( 参 道 杉 )	1本	山岡町久保原	〃
	櫃 木	1本	〃	〃
	逆 さ 柳	1本	山岡町下手向	〃
	ハナノ木 ( 群生地 )	1カ所	〃	〃
	ハナノ木 ( 群生地 )	31本	〃	〃
	ハナノ木 ( 群生地 )	1カ所	〃	〃
	ハナノ木 ( 群生地 )	1カ所	〃	〃
	ヒ ト ツ バ タ ゴ	1本	〃	〃
	櫃 木	1本	山岡町田代	〃
	船 岩	1個	山岡町下手向	〃
	大 杉	1本	山岡町上手向	〃
	ハナノ木 ( 群生地 )	80本	山岡町久保原	〃
	楡	1本	〃	〃
	観 音 堂 の イ チ イ	2本	明智町門野	〃
	門 野 神 社 の カ ヤ	1本	〃	〃
	滝坂観音堂の枝垂れ桜	1本	明智町滝坂	〃
	上田薬師堂のサルスベリ	1本	明智町上田	〃
	中切津島神社大杉	2本	岩村町飯羽間	〃
	前平のいちょう	1本	飯地町前平	〃
	南 の か や	2本	飯地町南	〃
	五 明 の も み	1本	飯地町五明	〃
	奥 屋 の か し	5本	飯地町奥屋	〃
	土々ヶ根のしだれザクラ	1本	大井町土々ヶ根	〃
	佐々良木中坪の檜	1本	三郷町佐々良木	〃
飯地町大根シデコブシ自生地	290本 9,040㎡	飯地町大根	〃	
大 円 寺 ハ ナ ノ キ	1本	岩村町富田	〃	
シデコブシ自生地	1カ所 10本	岩村町飯羽間	〃	

教育・文化

種 別	名 称	員 数	所 在 地	指定等年月日
天然記念物	釜 井 の 大 ま き	1本	串原釜井	H16. 10. 25
	住 畑 の 大 杉	1本	串原大野	〃
	千 田 の ヒ ト ツ バ タ ゴ	1本	長島町久須見	〃
	保古の湖のゴヨウツツジ自生地	38本 20,600㎡	東野保古山	〃
	猿投神社のヒトツバタゴ	1本	明智町上田	〃
	萩 原 の 大 栃	1本	上矢作町飯田洞	〃
	大 馬 渡 の 大 杉	1本	上矢作町漆原	〃
	杉平八幡神社の大杉	1本	明智町杉平	〃
八斗蒔の彼岸ザクラ	1本	明智町常盤町	〃	

国選定重要伝統的建造物群保存地区

種 別	名 称	員 数	所 在 地	選定等年月日
伝統的建造物群保存地区	恵那市岩村町本通り伝統的建造物群保存地区	14.6ha	岩村町本町二丁目の全域、本町三丁目の全域、本町一丁目の一部、本町四丁目の一部、本町五丁目の一部、柳町の一部、西町二丁目の一部、朝日町の一部、新町一丁目の一部、新町二丁目の一部、西町一丁目の一部	H10. 4. 17

国登録文化財

種 別	名 称	員 数	所 在 地	登録等年月日
建 造 物	日本大正村役場 (旧明智町役場)	1棟	明智町宮町	H12. 4. 28
	旧恵那市役所飯地事務所庁舎	1棟	飯地町	H20. 10. 23
	旧恵那市役所飯地事務所サイレン塔	1基	飯地町	H20. 10. 23
	旧飯地公民館(五毛座)	1棟	飯地町	H22. 1. 15

## 14 司法・警察・消防

### 1) 刑法犯の推移

注) 交通業過を除く。恵那警察署と岩村警察署は平成18年に統合。  
平成16年～17年は恵那警察署と岩村警察署の合算数値である。

区 分	刑法犯 発生件数	検挙数		刑 法 犯 発 生 件 数 内 訳 ( 検 挙 数 )					
		件数	人数	凶悪犯	粗暴犯	窃 盗	知能犯	風俗犯	その他
平成16年	760	203	140	4 (3)	16 (15)	581 (151)	40 (8)	7 (2)	112 (24)
17年	687	136	115	4 (4)	20 (13)	535 (80)	32 (7)	7 (1)	89 (12)
18年	499	161	91	4 (1)	14 (10)	367 (135)	10 -	0 -	104 (15)
19年	402	109	82	1 (2)	5 (5)	280 (75)	16 (7)	2 (4)	98 (16)
20年	429	306	68	1 (2)	11 (8)	310 (258)	28 (23)	1 (2)	78 (13)
21年	422	246	81	1 (1)	15 (12)	269 (244)	24 (10)	1 (1)	112 (9)
22年	402	64	52	1 -	5 (5)	313 (45)	8 -	3 (2)	72 (12)
23年	437	122	68	5 (3)	12 (5)	326 (108)	10 (3)	3 (0)	81 (3)

資料：恵那警察署

2) 少年補導の状況

(単位：人、%)

区 分	刑法犯少年 (触法除く)	触法少年	特別法犯少年 (触法除く)	ぐ犯不良 行為少年	合 計	対前年度比 増加率
平成19年	19	2	3	324	348	△ 21.8
20年	17	4	3	271	295	△ 15.2
21年	35	10	1	240	286	△ 3.0
22年	7	11	1	223	242	△ 15.3
23年	19	4	1	223	247	2.0

資料：恵那警察署

3) 行為別少年補導状況

(単位：人)

区 分	総 数	怠 学 業	不純異 性交遊	飲 酒	喫 煙	不健全 娯 楽	不 良 交 遊	深 夜 徘徊	家 出	薬 物 乱 用	その他
平成19年	324	5	-	6	254	-	1	45	-	-	13
20年	271	2	-	13	172	1	2	46	-	-	35
21年	240	1	-	3	125	-	2	86	-	-	23
22年	223	-	-	3	91	-	-	120	-	-	9
23年	223	2	-	2	107	-	-	100	-	-	12

資料：恵那警察署



4) 学職別少年補導状況

注) 平成23年中

(単位：人)

学職別 男女別 行為別	小学生以下		中学生		高校生		大学生		その他学生		有職		無職		計	
	男	女	男	女	男	女	男	女	男	女	男	女	男	女	男	女
飲酒	-	-	-	-	-	1	-	-	-	-	-	-	1	-	1	1
喫煙	-	-	2	1	14	2	-	-	-	-	46	3	39	-	101	6
深夜徘徊	-	-	2	4	16	3	-	-	3	-	31	2	35	4	87	13
不良交遊	-	-	-	-	-	-	-	-	-	-	-	-	-	-	-	-
怠学	-	-	-	-	-	2	-	-	-	-	-	-	-	-	-	2
家出	-	-	-	-	-	-	-	-	-	-	-	-	-	-	-	-
不純異性交遊	-	-	-	-	-	-	-	-	-	-	-	-	-	-	-	-
不健全娯楽	-	-	-	-	-	-	-	-	-	-	-	-	-	-	-	-
暴走行為	-	-	-	-	1	-	-	-	-	-	1	-	1	-	3	-
乱暴喧嘩	-	-	-	-	-	-	-	-	-	-	-	-	-	-	-	-
その他	2	-	5	-	-	-	-	-	-	-	-	-	2	-	9	-
合計	2	-	9	5	31	8	-	-	3	-	78	5	78	4	201	22

資料：恵那警察署「恵那の安全」

5) 交通事故の推移

注) 恵那警察署と岩村警察署は平成18年に統合  
平成16年～17年は恵那警察署と岩村警察署の合算数

各年12月末現在

区分	平成16年	平成17年	平成18年	平成19年	平成20年	平成21年	平成22年	平成23年
発生件数	257	253	234	213	227	185	179	179
死者	6	5	0	9	2	1	6	3
負傷者	375	322	316	279	306	252	233	241

資料：恵那警察署「恵那の安全」

6) 地区別交通事故発生状況

注) ( ) は、事故死亡者数

各年12月末現在

区 分	平成	平成	平成	平成	平成	平成	平成	平成
	16年	17年	18年	19年	20年	21年	22年	23年
大井町	79	74	62	63	54	58	35 (1)	52 (1)
長島町	67 (1)	74 (4)	76	68 (2)	65 (1)	50 (1)	78 (2)	54 (1)
東野	9	12	9	5	9	9	7 (1)	7
三郷町	4	5	5	4	9	7	5	10
武並町	30 (3)	20	20	26 (2)	18	17	18	21
笠置町	4	5	2	3 (1)	3	2	2	4
中野方町	-	6	2	1	-	2	-	-
飯地町	1	-	1	1	1	-	-	-
岩村町	20	20	22	15	21 (1)	10	18 (2)	10 (1)
山岡町	15 (1)	11	12	10	12	13	8	7
明智町	13 (1)	14	13	5 (2)	14	8	5	7
串原	7	5 (1)	3	5 (1)	7	1	1	1
上矢作町	8	7	7	7 (1)	14	8	2	6
総 計	257 (6)	253 (5)	234 (0)	234 (9)	227 (2)	185 (1)	179 (6)	179 (3)

資料：恵那警察署「恵那の安全」

7) 消防施設の状況

区 分	消防本部・署								消 防 団			消防用水利			無線局数	
	指 揮 車	消 防 ポン プ 自 動 車	自 水 槽 付 き 動 消防 ポン プ 車	化 学 消 防 自 動 車	水 小 型 動 力 ポン プ 付 車	救 助 工 作 車	救 急 自 動 車	消 防 ポン プ 自 動 車	小 型 動 力 ポン プ 積 載 車	小 型 動 力 ポン プ	消 火 栓	防火水槽		そ の 他 の 水 利	固 定 局 ( 基 地 局 )	移 動 局
												40 m <sup>3</sup> 以 上	20 m <sup>3</sup> 〜 40 m <sup>3</sup> 以下			
平成18年度	2	-	4	1	3	2	6	27	67	70	733	298	57	177	5	51
19年度	2	-	4	1	3	2	6	27	67	70	767	300	56	175	5	51
20年度	2	-	4	1	3	2	6	27	66	67	818	302	55	175	6	48
21年度	2	-	4	1	3	2	6	28	64	67	831	304	54	175	6	50
22年度	2	-	4	1	3	2	6	27	64	67	831	306	54	175	6	50

資料：消防年報（消防本部）

8) 消防組織の状況

区 分	消防本部・署			消 防 団				女性 防火 クラブ	少年 消防 クラブ	幼年 消防 クラブ
	置 消 防 本 部 署 設 置 状 況	消防吏員		消 防 団 数	分 団 数	団 員 数				
		定 員	実 員			定 員	実 員			
平成19年	4	88	82	1	13	1,420	1,307	245	156	153
20年	4	88	79	1	13	1,420	1,267	234	142	155
21年	4	88	79	1	13	1,420	1,222	229	142	151
22年	4	88	79	1	13	1,420	1,222	229	142	116
23年	4	88	79	1	13	1,420	1,210	218	130	135

資料：消防年報（消防本部）

9) 火災原因別発生状況

区 分	総 数	たき火	電気配線	コタツ	タバコ	取 灰	ストーブ	煙 突	その他
平成19年	44	18	-	-	3	-	-	-	23
20年	47	8	1	-	4	-	4	1	29
21年	36	14	1	-	2	-	1	2	16
22年	36	11	-	-	2	-	1	-	22
23年	42	18	1	-	1	-	1	2	19

資料：消防年報（消防本部）

10) 火災の状況

区 分		平成19年	平成20年	平成21年	平成22年	平成23年
火 災 件 数		44	47	36	36	41
火 災 種 別	建物火災	16	21	12	17	16
	林野火災	6	2	3	4	7
	車両火災	5	9	4	2	1
	その他火災	17	15	17	13	17
損 害 額 (千円)		11,239	58,534	42,040	16,179	44,381
焼 損 面 積	建物(m <sup>2</sup> )	789	1,711	504	486	892
	林野(a)	50	27	19	12	14
	その他(a)	17	54	43	42	65
死 者(人)		1	3	2	2	2
負 傷 者(人)		4	7	5	6	6
り災世帯数		7	18	12	16	8
り災人員		24	43	35	38	17

資料:消防年報(消防本部)

11) 地区別火災発生及び損害額の状況

注) 中央自動車道における火災を含んでいない。

区 分		全 域		大 井 町		長 島 町	
			構成比		構成比		構成比
平成19年	件 数	42	100.0	8	19.0	9	21.4
	損害額	10,175	100.0	3,714	36.5	4,684	46.0
20年	件 数	46	100.0	8	17.4	9	19.6
	損害額	52,483	100.0	8,038	15.3	1,718	3.3
21年	件 数	36	100.0	5	13.9	4	11.1
	損害額	42,040	100.0	13,282	31.5	3,972	9.4
22年	件 数	35	100.0	4	11.4	3	8.6
	損害額	15,779	100.0	1,798	11.4	313	2.0
23年	件 数	41	100.0	4	9.8	5	12.1
	損害額	44,381	100.0	1,264	2.9	0	0.0

区 分		中野方町		飯 地 町		岩村町	
			構成比		構成比		構成比
平成19年	件 数	-	0.0	1	2.4	5	11.9
	損害額	-	0.0	0	0.0	237	2.3
20年	件 数	1	2.2	0	0.0	9	19.5
	損害額	0	0.0	0	0.0	16,380	31.2
21年	件 数	2	5.6	1	2.7	5	13.9
	損害額	-	0.0	-	0.0	5,337	12.7
22年	件 数	-	0.0	1	2.8	4	11.4
	損害額	-	0.0	9	0.0	857	5.4
23年	件 数	1	2.4	2	4.8	9	22.0
	損害額	0	0.0	1,116	2.6	12,598	28.4

司法・警察・消防

(単位：件、千円、%)

東 野		三 郷 町		武 並 町		笠 置 町	
	構成比		構成比		構成比		構成比
1	2.4	2	4.8	1	2.4	1	2.4
0	0.0	3	0.1	0	0.0	0	0.0
3	6.5	3	6.5	3	6.5	1	2.2
15,319	29.2	640	1.2	1,013	1.9	1,292	2.5
4	11.1	-	0.0	2	5.6	1	2.7
201	0.5	-	0.0	70	0.2	-	0.0
2	5.7	2	5.7	2	5.7	2	5.7
3,666	23.2	79	0.5	1,150	7.2	320	2.0
3	7.4	3	7.4	1	2.4	2	4.9
245	0.6	26	0.0	10,310	23.3	47	0.0

山岡町		明智町		串原		上矢作町	
	構成比		構成比		構成比		構成比
10	23.8	4	9.5	-	0.0	-	0.0
655	6.4	882	8.7	-	0.0	-	0.0
5	10.9	3	6.5	0	0.0	1	2.2
279	0.5	5,688	10.9	0	0.0	2,116	4.0
4	11.1	4	11.1	2	5.6	2	5.6
5,085	12.1	69	0.2	14,024	33.4	-	0.0
10	28.6	2	5.7	1	2.8	2	5.7
6,763	42.9	821	5.2	0.0	0.0	3	0.0
7	17.0	3	7.4	0	0.0	1	2.4
18,740	42.2	25	0.0	0.0	0.0	10	0

資料：消防年報（消防本部）

司法・警察・消防

12) 消防用水利の設置状況

(単位：m<sup>3</sup>)

区 分	消 防 水利合計 (A)+(B)	消火栓 (A)	防火水槽及び井戸(B)				そ の 他				
			防火水槽		井 戸		その他 合計	河 川 溝 等	プ ー ル	池 等	その他
			20~40m <sup>3</sup> 未 満	40m <sup>3</sup> 以 上	20~40m <sup>3</sup> 未 満	40m <sup>3</sup> 以 上					
平成18年度	1,088	733	57	298	-	-	177	151	20	1	5
19年度	1,123	767	56	300	-	-	175	149	20	1	5
20年度	1,175	818	55	302	-	-	175	149	20	1	5
21年度	1,189	831	54	304	-	-	175	149	20	1	5
22年度	1,191	831	54	306	-	-	175	149	20	1	5

資料：消防年報（消防本部）

13) 救急出場の状況

(単位：件)

区 分	総数	火災	自然 災害	水難	交通	労働 災害	運動 競技	一般 負傷	加害	自損 行為	急病	その 他
平成19年	1,803	3	-	1	195	29	8	234	6	22	1,080	225
20年	1,923	5	-	3	212	28	5	252	9	19	1,158	232
21年	2,018	6	-	2	209	16	4	275	5	18	1,265	218
22年	2,114	6	-	1	228	30	12	276	7	19	1,308	227
23年	2,163	3	-	5	208	12	7	266	5	28	1,357	272

資料：消防年報（消防本部）

市民所得

15 市民所得

1) 市町村内総生産、市町村民所得（分配）

（単位：百万円、％）

区 分	平成19年度		平成20年度		平成21年度	
	実 額	構成比	実 額	構成比	実 額	構成比
＜経済活動別市町村内総生産＞						
1 産 業	169,511	88.7	168,012	88.4	163,053	88.7
(1)農林水産業	2,972	1.6	2,714	1.4	2,793	1.5
a 農業	1,998	1.0	2,024	1.1	2,111	1.1
b 林業	944	0.5	662	0.3	658	0.4
c 水産業	30	0.0	27	0.0	25	0.0
(2)鉱業	596	0.3	739	0.4	438	0.2
(3)製造業	54,644	28.6	53,795	28.3	48,915	26.6
(4)建設業	10,821	5.7	11,156	5.9	11,695	6.4
(5)電気・ガス・水道業	4,819	2.5	4,779	2.5	5,680	3.1
(6)卸売・小売業	17,323	9.1	18,829	9.9	18,539	10.1
(7)金融・保険	8,964	4.7	7,292	3.8	7,399	4.0
(8)不動産業	23,386	12.2	23,501	12.4	23,516	12.8
(9)運輸・通信業	10,488	5.5	10,571	5.6	10,074	5.5
(10)サービス業	35,498	18.6	34,635	18.2	34,003	18.5
2 政府サービス生産者	25,162	13.2	24,961	13.1	24,001	13.1
(1)電気・ガス・水道業	4,881	2.6	5,011	2.6	4,954	2.7
(2)サービス業	6,746	3.5	6,619	3.5	6,361	3.5
(3)公務	13,535	7.1	13,331	7.0	12,686	6.9
3 対家計民間非営利サービス生産者	2,751	1.4	2,783	1.5	2,715	1.5
4 帰属利子等	△6,316		△5,746	△ 3.0	△6,036	△ 3.3
合 計	191,108	100.0	190,010	100.0	183,732	100.0
(再 掲)						
第1次産業	2,972	1.6	2,714	1.4	2,793	1.5
第2次産業	66,061	34.6	65,690	34.6	61,048	33.2
第3次産業	128,392	67.2	127,353	67.0	125,927	68.5
＜市 町 村 民 所 得 ＞						
1 雇用者所得	97,524	69.3	96,088	72.4	91,302	72.7
(1)賃金・俸給	83,518	59.3	82,185	61.9	78,283	62.3
(2)社会保障雇主負担	14,006	9.9	13,903	10.5	13,019	10.4
a 雇主の現実社会負担	9,555	6.8	9,505	7.2	8,937	7.1
b 雇主の帰属社会負担	4,451	3.2	4,398	3.3	4,082	3.3
2 財産所得（受払後）	8,219	5.8	6,481	4.9	6,102	4.9
(1)一般政府	△ 408	△ 0.3	△ 1,034	△ 0.8	△ 1,275	△ 1.0
(2)家計	8,513	6.0	7,411	5.6	7,284	5.8
(3)対家計民間非営利団体	115	0.1	103	0.1	93	0.1
3 企業所得（配当受払後）	35,063	24.9	30,150	22.7	28,167	22.4
(1)民間法人企業	18,298	13.0	12,482	9.4	12,317	9.8
(2)公的企業	501	0.4	2,059	1.6	899	0.7
(3)個人企業	16,263	11.6	15,609	11.8	14,950	11.9
合 計	140,806	100.0	132,718	100.0	125,571	100.0
＜ 関 連 指 標 ＞						
人 口	55,072 人		54,629 人		54,197 人	
就業者数（就業地ベース）	28,280 人		28,100 人		27,624 人	
人口1人当たり市町村民所得	2,534 千円		2,429 千円		2,317 千円	
就業者1人当たり市町村内総生産	6,758 千円		6,762 千円		6,651 千円	
経 済 成 長 率	△ 3.2 %		△ 0.6 %		△ 3.3 %	

注) この推計値は過去に遡って改訂を行っているため、以前に公表した数値とは一致しない。

資料：市町村民経済計算



市の財政

16 市の財政

1) 一般会計（歳入決算額）

（単位：千円）

区 分	平成20年度	平成21年度	平成22年度
総 額	28,676,769	30,893,504	30,788,578
市 税	7,424,156	7,146,268	6,956,536
地 方 譲 与 税	428,159	400,378	413,188
利 子 割 交 付 金	32,100	28,170	25,459
配 当 割 交 付 金	11,163	8,844	10,963
株 式 譲 渡 所 得 割 交 付 金	4,744	3,976	3,247
地 方 消 費 税 交 付 金	502,801	523,015	522,116
ゴ ル フ 場 利 用 税 交 付 金	141,889	144,371	130,669
自 動 車 取 得 税 交 付 金	211,059	123,278	117,520
地 方 特 例 交 付 金	85,391	97,132	127,427
地 方 交 付 税	9,082,213	9,558,843	10,132,098
交 通 安 全 対 策 特 別 交 付 金	6,978	7,167	6,781
分 担 金 及 び 負 担 金	320,110	312,840	317,896
使 用 料 及 び 手 数 料	467,413	446,282	438,607
国 庫 支 出 金	1,382,565	4,064,760	2,976,239
県 支 出 金	2,135,536	2,075,686	1,858,173
財 産 収 入	199,453	125,754	146,050
寄 附 金	86,108	10,904	66,680
繰 入 金	737,308	215,884	182,811
繰 越 金	1,381,761	1,401,812	1,882,033
諸 収 入	688,262	804,240	755,685
市 債	3,347,600	3,393,900	3,718,400

資料：歳入歳出決算における主要施策の成果等実績

市の財政

2) 一般会計(歳出決算額)

(単位：千円)

区 分	平成20年度	平成21年度	平成22年度
総 額	27,274,957	29,011,471	28,953,424
議 会 費	234,060	200,536	198,936
総 務 費	4,232,523	5,175,457	4,781,377
民 生 費	5,420,014	5,640,908	6,186,631
衛 生 費	3,341,827	4,021,988	3,703,965
労 働 費	52,650	52,252	46,147
農 林 水 産 業 費	1,347,370	1,304,650	1,250,435
商 工 費	515,288	619,407	676,396
土 木 費	3,131,302	3,220,595	2,876,766
消 防 費	1,684,435	850,241	914,560
教 育 費	3,016,386	3,772,276	3,878,684
災 害 復 旧 費	130,699	94,880	114,383
公 債 費	4,168,403	4,058,281	4,325,144

資料：歳入歳出決算における主要施策の成果等実績

## 市の財政

### 3) 財政状況

(単位：千円)

区 分	平成20年度	平成21年度	平成22年度
基準財政 収入額	6,757,817	6,457,299	6,003,644
基準財政 需要額	12,288,810	12,464,136	12,431,900
標準財政 規模	17,095,000	17,560,296	18,132,127
財政力指数	0.548	0.540	0.517
実質収支 比率	7.0	9.1	8.1
経常収支比率	90.4	85.0	80.1
起債許可制限比率	11.2	10.6	8.7
公債費比率	15.5	14.0	12.9
実質公債費比率	14.2	13.2	12.5
将来負担比率	100.7	93.6	71.7
積立金 現在高	7,852,040	8,473,904	10,661,128
地方債 現在高	37,468,146	37,634,816	37,377,491
債務負担行為限度額	3,795,010	3,351,216	3,578,093

資料：財務課

### 4) 地方交付税の状況

(単位：千円)

区 分	平成20年度	平成21年度	平成22年度
交付税決定 総額	9,082,213	9,558,843	10,132,098
普通 交付税	7,716,519	8,162,821	8,666,007
特別 交付税	1,365,694	1,396,022	1,466,091
基準財政 需要額(A)	12,288,810	12,464,136	12,431,900
基準財政 収入額(B)	6,757,817	6,457,299	6,003,644
交付基準額 (A-B)	5,530,993	6,006,837	6,428,256
財政力指数	0.548	0.540	0.517

資料：財務課

## 市の財政

### 5) 市税の状況

(単位：千円)

区 分	平成20年度	平成21年度	平成22年度
総 額	7,424,156	7,146,268	6,956,536
市 民 税	3,050,056	2,799,129	2,665,561
固 定 資 産 税	3,612,993	3,602,418	3,534,310
軽 自 動 車 税	119,124	120,889	122,254
た ば こ 消 費 税	320,149	297,222	310,916
鉦 産 税	1,879	1,419	1,412
特 別 土 地 税	-	150	-
入 湯 税	45,100	48,137	47,686
都 市 計 画 税	274,855	276,904	274,397

資料：財務課

### 6) 特別会計(歳入決算額)

(単位：千円)

区 分	平成20年度	平成21年度	平成22年度
総 額	14,051,015	13,736,892	13,736,986
国 民 健 康 保 険 事 業	5,131,210	5,250,712	5,451,999
国民健康保険(施設勘定)	-	-	-
老 人 保 健 医 療	547,960	31,715	48
介 護 保 険 ( 事 業 勘 定 )	3,766,986	4,211,247	4,535,275
介護保険(サービス事業勘定)	437,271	451,825	441,349
簡 易 水 道 事 業	1,507,980	1,126,268	879,539
農 業 集 落 排 水 事 業	273,039	300,246	280,608
駐 車 場 事 業	65,190	62,908	271,980
公 共 下 水 道 事 業	1,772,943	1,733,343	1,297,157
遠 山 財 産 区	511	415	1,463
上 財 産 区	5,607	1,414	692
後 期 高 齢 者 医 療	542,318	566,799	576,876

資料：歳入歳出決算における主要施策の成果等実績

## 市の財政

### 7) 特別会計(歳出決算額)

(単位：千円)

区 分	平成20年度	平成21年度	平成22年度
総 額	13,939,816	13,484,996	13,346,891
国民健康保険事業	5,102,206	5,155,050	5,204,408
国民健康保険(施設勘定)	-	-	-
老人保健医療	576,038	31,715	48
介護保険(事業勘定)	3,682,869	4,090,108	4,417,751
介護保険(サービス事業勘定)	427,317	449,923	441,348
簡易水道事業	1,500,952	1,115,832	877,993
農業集落排水事業	273,025	300,151	280,439
駐車場事業	63,256	61,526	270,138
公共下水道事業	1,768,710	1,725,632	1,283,076
遠山財産区	411	304	1,262
上 財 産 区	4,573	1,134	595
後期高齢者医療	540,459	553,621	569,833

資料：歳入歳出決算における主要施策の成果等実績より

### 8) 水道事業会計(収入)

注)消費税抜き

(単位：千円)

区 分	平成20年度	平成21年度	平成22年度
水道事業収益	842,601	841,168	839,807
営業収益	810,633	796,162	800,207
給水収益	778,558	769,945	787,102
受託工事収益	8,189	13,527	504
その他営業収益	23,886	12,690	12,601
営業外収益	31,968	45,006	39,600
受取利息及び配当金	3,883	2,277	1,336
他会計補助金及び負担金	26,916	41,713	37,415
雑 収 益	1,169	1,016	849
国庫補助金	-	-	-
特別利益	-	-	-
固定資産売却益	-	-	-

資料：上下水道課

## 市の財政

### 9) 水道事業会計(支出)

注)消費税抜き

(単位:千円)

区 分	平成20年度	平成21年度	平成22年度
水道事業費用	783,495	733,521	711,504
営業費用	708,873	678,498	667,070
原水及び浄水費	298,557	295,684	298,930
配水及び給水費	92,485	74,299	66,941
受託工事費	7,775	12,597	-
総係費	56,146	52,318	54,748
減価償却費	239,356	238,723	241,394
資産減耗費	14,514	4,802	5,057
その他営業費用	40	75	-
営業外費用	74,622	55,024	44,434
支払利息及び企業債取扱諸費	61,509	44,370	34,087
繰延勘定償却	3,160	3,160	3,160
雑支出	9,953	7,494	7,187
特別損失	-	-	-
固定資産売却損	-	-	-
過年度損益修正損	-	-	-
その他特別損失	-	-	-

資料: 上下水道課

### 10) 水道資本的収入及び支出の状況

注)消費税込み

(収入)

(単位:千円)

区 分	平成20年度	平成21年度	平成22年度
資本的収入	428,365	292,641	361,013
企業債	60,300	33,300	86,100
国庫補助金	130,764	80,080	99,415
県補助金	30,191	20,002	5,250
工事分担金及び負担金	96,510	92,759	63,048
工事分担金	61,260	47,890	38,396
工事負担金	35,250	44,869	24,652
出資金	110,600	66,500	107,200
固定資産売却代金	-	-	-

資料: 上下水道課

市の財政

10) 水道事業資本的収入及び支出の状況 続き

(支出)

(単位:千円)

区 分	平成20年度	平成21年度	平成22年度
資 本 的 支 出	786,231	577,400	565,766
建 設 改 良 費	464,476	337,543	504,520
建設改良工事費	101,180	66,708	360,413
拡張工事費	352,644	260,483	134,712
建設改良事務費	6,584	6,641	6,738
営業設備費	2,068	1,711	657
負担金	2,000	2,000	2,000
企 業 債 償 還 金	321,755	239,857	61,246

資料：上下水道課

11) 平成22年度水道事業企業債及び一時借入金等の状況

(単位:千円)

区 分	前年度末残高	今年度借入金	今年度償還額	今年度末借入金残高
企 業 債	1,357,789	86,100	61,246	1,382,643

資料：上下水道課

12) 平成22年度水道事業固定資産の状況(有形固定資産)

(単位:千円)

資産の種類	今年度当初現在高	今年度増加額	今年度減少額	今年度末現在高	減価償却累計額			今年度未償却未済額
					今年度増加額	今年度減少額	累 計	
土 地	260,524	-	-	260,524	-	-	-	260,524
建 物	518,389	6,953	-	525,342	9,894	-	127,172	398,170
構 築 物	8,018,069	332,007	8,505	8,341,571	137,516	3,627	2,682,981	5,658,590
機 械 及 び 装 置	2,752,307	165,185	358	2,917,134	93,586	179	1,200,583	1,716,551
車 両 運 搬 具	5,981	-	-	5,981	294	-	5,307	675
工 具 器 具 及 び 備 品	5,558	208	-	5,766	87	-	4,584	1,181
建 設 仮 勘 定	38,625	4,850	22,290	21,185	-	-	-	21,185
合 計	11,599,453	509,203	31,153	12,077,503	241,377	3,806	4,020,627	8,056,876

資料：上下水道課

市の財政

13) 平成22年度水道事業固定資産の状況(無形固定資産)

(単位:千円)

資産の種類	今年度当初 現在高	今年度 増加額	今年度 減少額	今年度 減価償却高	今年度末 現在高
電話加入権	101	-	-	-	101
施設利用権	135	-	17	-	118
合 計	236	-	17	-	219

資料：上下水道課

14) 恵那市病院事業会計(収益的收入)

(単位:千円)

区 分	平成20年度	平成21年度	平成22年度
病 院 事 業 収 益	3,616,644	3,788,831	3,938,420
医 業 収 益	3,192,195	3,318,565	3,491,148
入 院 収 益	2,086,428	2,092,046	2,194,174
外 来 収 益	890,656	943,819	990,584
介 護 収 益	163	112	32
そ の 他 医 業 収 益	214,948	282,588	306,358
医 業 外 収 益	353,516	397,427	367,890
受 取 利 息 及 び 配 当 金	597	743	824
国 庫 補 助 金	83,163	76,427	-
県 支 出 金	434	434	-
他 会 計 補 助 金	4,954	21,355	43,997
負 担 金 交 付 金	254,890	284,312	311,526
患 者 外 給 食 収 益	1,729	1,410	1,385
そ の 他 医 業 外 収 益	7,749	12,746	10,158
通所リハビリテーション事業収益	50,357	50,623	50,629
通所リハビリテーション収益	50,357	50,623	50,629
訪問看護ステーション事業収益	20,576	22,216	28,753
訪 問 看 護 収 益	20,576	22,216	28,753

資料：病院管理課



市の財政

15) 恵那市病院事業会計(収益的支出)

(単位:千円)

区 分	平成20年度	平成21年度	平成22年度
病院事業費用	3,602,227	3,731,216	3,877,429
医療費用	3,444,873	3,546,006	3,716,675
給与費用	627,443	598,242	591,486
材料費	235,472	248,784	229,144
経費	2,415,066	2,531,967	2,756,948
減価償却費	163,647	150,637	136,180
資産減耗費	147	11,600	1,245
研究研修費	3,098	4,776	1,672
医療外費用	88,681	92,921	88,967
支払利息及企業債取扱諸費	29,434	28,973	28,152
患者外給食材料費	1,465	1,220	1,183
繰延勘定償却費	30,237	23,041	28,600
消費税及び地方消費税	5,701	6,296	6,436
賠償費	-	108	128
雑損失	21,844	33,283	24,468
通所リハビリテーション事業費用	50,357	50,623	50,629
経費	50,357	50,623	50,629
訪問看護ステーション事業費用	18,316	18,952	21,158
給与費用	17,503	17,898	20,309
経費	813	1,054	849
特別損失	-	22,714	-
固定資産売却損	-	22,714	-

資料：病院管理課

16) 恵那市病院事業会計(資本的収入及び支出)(消費税込)

(収入)

(単位:千円)

区 分	平成20年度	平成21年度	平成22年度
資本的収入	119,828	317,870	132,006
企業債	45,000	27,000	55,000
補助金	2,160	206,630	2,100
出資金	72,668	79,200	74,906
固定資産売却代金	-	5,040	-

(支出)

(単位:千円)

区 分	平成20年度	平成21年度	平成22年度
資本的支出	164,711	374,475	172,567
建設改良費	72,210	280,156	69,528
企業債元金償還金	92,501	94,319	103,039

※ 資本的収入額が資本的支出額に対して不足する額は、過年度分損益勘定留保資金等で補てんした。

資料：病院管理課

17) 平成22年度恵那市病院事業企業債の状況

(単位:千円)

区 分	前年度末残高	今年度借入金	今年度償還額	今年度末借入金残高
企業債	1,523,640	55,000	103,039	1,475,601

資料：病院管理課

市の財政

18) 平成22年度恵那市病院事業固定資産の状況(有形固定資産)

(単位:千円)

資産の種類	今年度当初 現在高	今年度 増加額	今年度 減少額	今年度末 現在高	減価償却累計額			今年度末 償却未済 額
					今年度 増加額	今年度 減少額	累 計	
土地	411,238	-	-	411,238	-	-	-	411,238
立木	194	-	-	194	-	-	-	194
建物	2,008,302	-	-	2,008,302	24,736	-	432,261	1,576,041
建物附属設備	725,331	-	-	725,331	37,941	-	214,329	511,002
構築物	88,849	-	-	88,849	3,451	-	38,284	50,565
車両及び運搬具	31,826	-	2,100	29,726	1,804	1,995	15,301	14,425
器具及び備品	1,321,626	66,217	24,154	1,363,689	66,926	21,655	524,088	839,601
合 計	4,587,366	66,217	26,254	4,627,329	134,858	23,650	1,224,263	3,403,066

資料: 病院管理課

19) 平成22年度恵那市病院事業固定資産の状況(無形固定資産)

(単位:千円)

資産の種類	今年度当初 現在高	今年度 増加額	今年度 減少額	今年度 減価償却高	今年度末 現在高
電話加入権	578	-	-	-	578
医事会計システム等	7,430	-	-	1,322	6,108
合 計	8,008	-	-	1,322	6,686

資料: 病院管理課

20) 介護老人保健施設事業会計(収入)

(単位:千円)

区 分	平成20年度	平成21年度	平成22年度
施設運営事業収益	439,199	448,329	456,290
事業収益	422,359	431,580	438,854
施設介護料収益	295,620	302,593	307,201
居宅介護料収益	46,068	49,086	51,224
利用者等利用料収益	79,615	79,075	79,607
その他事業収益	1,056	826	822
事業外収益	16,840	16,749	17,436
受取利息及び配当金	963	695	397
他会計負担金	10,619	10,192	10,727
入所者等外給食収益	981	880	869
寄附金	110	165	290
その他事業外収益	4,143	4,817	5,153
雑利 益	24	-	-

資料: ひまわり

市の財政

21) 介護老人保健施設事業会計(支出)

(単位：千円)

区 分	平成20年度	平成21年度	平成22年度
施設運営事業費用	444,494	463,684	475,005
事業費用	428,495	448,357	460,358
給与費	295,956	317,425	330,493
材料費	14,112	13,370	12,571
経費	93,453	92,164	93,023
研究研修費	870	1,288	818
減価償却費	24,104	24,110	23,453
資産減耗費	-	-	-
事業外費用	15,999	15,327	14,647
支払利息及諸費	15,929	15,288	14,633
繰延勘定償却費	14	14	14
雑損失	56	25	-

資料：ひまわり

22) 平成22年度介護老人保健事業企業債の状況

(単位：千円)

区 分	前年度未残高	今年度借入金	今年度償還額	今年度末借入金残高
企業債	704,685	-	31,670	673,015

資料：ひまわり

23) 介護老人保健施設事業資本的収入及び支出の状況

(収入)

(単位：千円)

区 分	平成20年度	平成21年度	平成22年度
資本的収入	15,187	20,677	21,113
出資金	15,187	20,677	21,113

資料：ひまわり

(支出)

(単位：千円)

区 分	平成20年度	平成21年度	平成22年度
資本的支出	35,313	33,274	32,880
建設改良費	4,939	2,259	1,210
施設整備費	4,939	2,259	1,210
企業債償還金	30,374	31,015	31,670

資料：ひまわり

市の財政

24) 平成22年度介護老人保健施設事業固定資産の状況(有形固定資産)

(単位:千円)

資産の種類	今年度当初 現在高	今年度 増加額	今年度 減少額	今年度末 現在高	減価償却累計額			今年度末 償却未済 額
					今年度 増加額	今年度 減少額	累 計	
建 物	1,054,493	-	-	1,054,493	20,601	-	245,175	809,318
構 築 物	22,773	-	-	22,773	343	-	15,103	7,670
機 器 備 品	40,386	1,210	-	41,596	1,249	-	33,694	7,902
車 両	14,648	-	-	14,648	1,030	-	11,217	3,431
合 計	1,132,300	1,210	-	1,133,510	23,223	-	305,189	828,321

資料:ひまわり

25) 平成22年度介護老人保健施設事業固定資産の状況(無形固定資産)

(単位:千円)

資産の種類	今年度当初 現在高	今年度 増加額	今年度 減少額	今年度 減価償却高	今年度末 現在高
電話加入権	479	-	-	-	479
水道加入権	647	-	-	-	647
下水道加入負担金	20	-	-	20	-
その他無形固定資産	839	-	-	210	629
合 計	1,985	-	-	230	1,755

資料:ひまわり

市の財政

26) 恵那市国民健康保険診療所事業会計(収益的收入)

(単位：千円)

区 分	平成20年度	平成21年度	平成22年度
診療所事業収益	528,932	615,201	595,006
医業収益	434,377	496,560	493,681
外来収益	393,335	432,645	430,441
介護収益	4,247	4,003	4,169
その他医業収益	36,795	59,912	59,071
医業外収益	94,555	118,641	101,325
受取利息及び配当金	63	15	14
他会計補助金	20,100	24,777	24,900
負担金交付金	72,908	92,099	74,807
その他医業外収益	1,484	1,750	1,604

資料：病院管理課

27) 恵那市国民健康保険診療所事業会計(収益の支出)

(単位：千円)

区 分	平成20年度	平成21年度	平成22年度
診療所事業費用	528,569	591,494	579,164
医業費用	508,252	570,134	565,651
給与費用	287,919	308,033	311,119
材料費用	120,366	140,919	135,193
経費	72,831	91,730	91,931
減価償却費	26,396	28,523	26,577
資産減耗費	-	296	258
研究研修費	740	633	573
医業外費用	20,317	21,360	13,513
支払利息及企業債取扱諸費	5,709	4,702	3,755
繰延勘定償却費	-	7,161	-
消費税及び地方消費税	947	1,133	1,038
雑損失	13,661	8,364	8,720

資料：病院管理課

28) 恵那市国民健康保険診療所事業会計(資本的收入及び支出)(消費税込)

(収入)

(単位：千円)

区 分	平成20年度	平成21年度	平成22年度
資本的収入	262,515	30,144	28,412
出資金	262,515	30,144	25,704
補助金	-	-	2,708

(支出)

(単位：千円)

区 分	平成20年度	平成21年度	平成22年度
資本的支出	263,007	31,349	34,884
建設改良費	242,411	2,415	15,655
企業債元金償還金	20,596	28,934	19,229

※ 資本的收入額が資本的支出額に対して不足する額は、過年度分損益勘定留保資金等で補てんした。

資料：病院管理課

市の財政

29) 平成22年度恵那市国民健康保険診療所事業企業債の状況

(単位:千円)

区 分	前年度未残高	今年度借入金	今年度償還額	今年度末借入金残高
企 業 債	241,997	-	19,229	222,768

資料: 病院管理課

30) 平成22年度恵那市国民健康保険診療所事業固定資産の状況(有形固定資産)

(単位:千円)

資産の種類	今年度当初 現在高	今年度 増加額	今年度 減少額	今年度末 現在高	減価償却累計額			今年度末 償却未済 額
					今年度 増加額	今年度 減少額	累 計	
土 地	88,227	-	-	88,227	-	-	-	88,227
建 物	578,233	-	-	578,233	18,565	-	54,573	523,660
建物附属設備	72,604	3,760	-	76,364	408	-	816	75,548
車両及び運搬具	7,029	-	-	7,029	494	-	996	6,033
器具及び備品	120,278	11,150	790	130,638	5,914	531	21,802	108,836
合 計	866,371	14,910	790	880,491	25,381	531	78,187	802,304

資料: 病院管理課

31) 平成22年度末恵那市国民健康保険診療所事業固定資産の状況(無形固定資産)

(単位:千円)

資産の種類	今年度当初 現在高	今年度 増加額	今年度 減少額	今年度 減価償却高	今年度末 現在高
医事会計システム等	4,425	-	-	1,196	3,229

資料: 病院管理課

市の財政

32) 国民健康保険事業会計決算の状況(事業勘定)(歳入)

(単位：千円)

区 分	平成20年度	平成21年度	平成22年度
保 険 料 ( 税 )	1,179,986	1,160,448	1,164,129
国 庫 支 出 金	1,140,436	1,226,096	1,052,711
事 務 費 負 担 金	-	-	-
療 養 給 付 費 等 負 担 金	847,653	890,943	777,062
高 額 医 療 費 共 同 事 業 負 担 金	18,471	18,235	17,665
財 政 調 整 交 付 金	267,024	303,567	242,615
国 庫 補 助 金	-	13,351	15,369
助 産 費 補 助 金	-	-	-
県 支 出 金	211,163	211,513	213,577
連 合 会 支 出 金	-	-	-
療 養 給 付 費 交 付 金	387,616	285,790	429,319
前 期 高 齢 者 交 付 金	1,168,213	1,265,156	1,443,598
共 同 事 業 交 付 金	479,135	529,799	466,214
繰 入 金	337,489	522,674	578,383
繰 越 金	216,747	29,004	95,662
そ の 他 の 収 入	10,425	20,232	8,406
合 計	5,131,210	5,250,712	5,451,999

資料：保険年金課

市の財政

33) 国民健康保険事業会計決算の状況(事業勘定)(歳出)

(単位：千円)

区 分	平成20年度	平成21年度	平成22年度
総 務 費	106,622	109,268	123,786
保 険 給 付 費	3,369,854	3,517,256	3,544,918
療 養 諸 費	3,024,933	3,136,335	3,146,539
高 額 療 養 費	301,800	344,616	359,678
出 産 育 児 諸 費	25,210	20,550	22,620
育 児 費	-	-	-
葬 祭 諸 費	6,750	4,500	5,000
審 査 支 払 手 数 料	11,161	11,255	11,081
後 期 高 齢 者 支 援 金	597,001	649,328	586,747
前 期 高 齢 者 支 援 金	804	1,846	1,023
老 人 保 健 拠 出 金	122,565	9,663	5,968
介 護 給 付 費 納 付 金	250,266	240,839	253,302
共 同 事 業 拠 出 金	489,506	507,298	493,122
保 健 事 業 費	80,021	29,643	68,588
直 診 勘 定 繰 出 金	15,596	21,062	22,656
そ の 他 の 支 出	69,971	68,847	104,298
合 計	5,102,206	5,155,050	5,204,408

資料：保険年金課



## 選挙

### 1.7 選挙

#### 1) 選挙人名簿登録者数の推移

各年9月2日現在

区 分	総 数	男	女
平成19年	45,810	21,817	23,993
20年	45,494	21,649	23,845
21年	45,208	21,558	23,650
22年	44,949	21,416	23,533
23年	44,733	21,314	23,419

資料:選挙管理委員会

#### 2) 最近の選挙結果

(単位:人、%)

区 分	執 行 年月日	当日の有権者数			投 票 者 数			投票率
		男	女	計	男	女	計	
市長選挙	H16.11.28	21,833	23,907	45,740	17,079	19,310	36,389	79.56
市議会議員選挙	H16.11.28	21,833	23,907	45,740	17,086	19,301	36,387	79.55
県知事選挙	H17.1.23	21,878	23,947	45,825	12,102	13,200	25,302	55.21
衆議院議員総選挙 (小選挙区)	H17.9.11	21,917	24,050	45,967	16,828	18,794	35,622	77.49
衆議院議員総選挙 (比例)	H17.9.11	21,922	24,063	45,985	16,818	18,788	35,606	77.43
岐阜県議会議員選挙	H19.4.8	21,661	23,872	45,533	12,129	13,601	25,730	56.51
参議院議員通常選挙 (選挙区)	H19.7.29	21,761	23,967	45,728	15,096	16,611	31,707	69.34
参議院議員通常選挙 (比例代表)	H19.7.29	21,761	23,967	45,728	15,095	16,610	31,705	69.33
市議会議員選挙	H20.11.16	21,485	23,664	45,149	16,009	18,262	34,271	75.91
県知事選挙	H21.1.25	21,533	23,693	45,226	10,674	11,791	22,465	49.67
衆議院議員総選挙 (小選挙区)	H21.8.30	21,520	23,639	45,159	16,986	18,646	35,632	78.90
衆議院議員総選挙 (比例)	H21.8.30	21,520	23,639	45,159	16,979	18,645	35,624	78.89
参議院議員通常選挙 (選挙区)	H22.7.11	21,413	23,542	44,955	14,712	16,109	30,821	68.56
参議院議員通常選挙 (比例代表)	H22.7.11	21,413	23,542	44,955	14,710	16,109	30,819	68.56

資料:選挙管理委員会

## 観光

### 18 観光

#### 1) 観光地分類別観光客数

(単位：人)

区 分	平成18年度	平成19年度	平成20年度	平成21年度	平成22年度
自 然	717,973	691,974	673,187	715,621	676,720
文 化 ・ 歴 史	427,581	455,895	459,387	453,620	404,025
産 業 観 光	713,390	725,164	694,022	716,556	678,603
レ ク リ エ ー シ ョ ン	229,324	233,467	318,446	453,103	438,097
温 泉	128,153	132,240	126,623	118,415	110,031
買 物	702,478	794,136	772,766	980,170	1,051,777
行 ・ 祭 事	56,000	56,000	56,000	56,000	56,000
イ ベ ン ト	188,500	197,053	210,818	158,500	104,500
そ の 他	-	-	-	-	-
合 計	3,163,399	3,285,929	3,311,249	3,651,985	3,519,753

資料：商工観光課

#### 2) 施設別年間宿泊客数

(単位：人)

区 分	平成18年度	平成19年度	平成20年度	平成21年度	平成22年度	
施設別年間宿泊客延べ人数	民 宿 泊 施 設 の ホ テ ル ・ 旅 館	73,611	66,821	61,887	105,254	107,633
	民 宿 泊 施 設 の 民 営 宿 泊 施 設	75,778	31,170	40,062	65,371	65,284
	公 共 宿 泊 施 設	59,526	59,211	58,903	55,732	54,647
	キ ャ ン プ 場	5,069	5,471	5,138	3,919	3,513
	合 計	213,984	162,673	165,990	230,276	231,077

資料：商工観光課

観光

3) 観光地別年間入込み客数

(単位：人)

区 分	平成18年度	平成19年度	平成20年度	平成21年度	平成22年度
恵 那 峡	465,201	467,300	461,912	511,764	525,885
阿 木 川 ダ ム	29,688	28,393	24,687	23,081	21,007
保 古 の 湖	39,136	35,835	39,359	42,842	35,652
笠 置 山	19,800	7,185	8,859	12,365	12,416
恵 那 峡 カ ン ト リ ー	45,694	46,074	48,144	51,621	49,627
山 菜 園	32,573	43,857	20,085	149,860	132,600
七 日 福 市	50,000	50,000	50,000	50,000	50,000
み の じ の み の り 祭	140,000	143,000	162,000	110,000	80,000
中 山 道 広 重 美 術 館	17,958	18,085	17,176	16,227	13,922
道 の 駅 ら っ せ い み さ と	713,390	725,164	694,022	716,556	678,603
道 の 駅 お ば あ ち ゃ ん 市 ・ 山 岡	472,995	525,432	529,488	605,824	645,963
道 の 駅 上 矢 作 ラ ・ フ ォ ー レ 福 寿 の 里	196,910	224,847	223,193	224,486	246,396
奥 矢 作 湖	110,434	99,600	88,590	86,070	78,080
岩 村 城 下 町	67,506	75,421	89,116	96,232	74,661
日 本 大 正 村	104,270	104,594	95,860	89,780	72,871
モ ン ゴ ル 村	3,392	2,981	3,660	2,926	4,176
さ さ ゆ り の 湯	128,153	132,240	126,623	118,415	110,031
合 計	2,637,100	2,730,008	2,682,774	2,908,049	2,831,890

資料：商工観光課

## 19 議会・行政

### 1) 議会開催状況(協議会を含む)

年 別	区 分	回 数	会 期	会議日数	会議時間
平成21年	定 例 会	4	95	18	43:10
	臨 時 会	2	2	2	4:05
	全 員 協 議 会	5	5	5	5:11
平成22年	定 例 会	4	95	18	60:48
	臨 時 会	-	-	-	0:00
	全 員 協 議 会	5	5	5	7:50
平成23年	定 例 会	4	108	19	62:11
	臨 時 会	1	1	1	0:38
	全 員 協 議 会	10	10	10	13:37

資料：議会事務局

### 2) 市議会議決状況

区 分	議 決 件 数														選 挙 等
	市 長 提 出						議 員 提 出				請 願				
	可決	否決	認定	同意	承認	継続	可決	否決	推薦	選任	採択	不採択	取下げ	継続	
平成21年	110	-	15	9	4	-	9	-	-	4	1	-	-	-	3
22年	115	-	15	5	4	-	7	-	1	5	-	3	-	-	3
23年	149	-	15	14	6	1	3	-	-	5	-	1	-	-	3

資料：議会事務局

### 3) 年次別委員会開催状況(協議会を含む)

区 分	会 議 日 数			
	平成21年	平成22年	平成23年	
常 任	総 務 文 教 委 員 会	8	10	7
	市 民 福 祉 委 員 会	8	10	6
	産 業 環 境 委 員 会	8	9	7
特 別	リニア停車駅誘致対策特別委員会	-	3	3
	瑞浪恵那道路促進対策特別委員会	3	3	2
	決算審査特別委員会	3	3	3
	病院医療対策特別委員会	-	1	6
	広報広聴特別委員会	-	1	10
	リニア中央新幹線建設特別委員会	-	-	1
	議会運営委員会	17	18	21

資料：議会事務局

### 4) 常任委員会

委員会名	所 管 事 項	定数
総務文教委員会	総務部、企画部、消防本部及び消防署、教育委員会、会計課の所管に属する事項並びに他の常任委員会の所管に属しない事項	8
市民福祉委員会	市民福祉部及び医療管理部の所管に属する事項	8
産業環境委員会 (H20.12.5設置)	経済部、建設部、農業委員会及び水道環境部の所管に属する事項	8
議会運営委員会	議会をスムーズに運営するため、議会の進め方や審議する中味について前もって話し合い調整する。	6

資料：議会事務局

議会・行政

5) 特別委員会

委員会名	目的〈上段〉 廃止及び変更理由〈下段〉	設置年月日〈上段〉 廃止年月日〈下段〉	定数
リニア停車駅誘致対策特別委員会	リニア中央新幹線の建設促進及び停車駅誘致について調査研究する。 「停車駅誘致」という特別委員会の所期の目的を達成したため廃止する。	平成19年12月21日 平成23年12月21日	7
瑞浪恵那道路促進対策特別委員会	国道19号瑞浪・恵那間のバイパス建設促進に係る諸問題を調査研究する。	平成16年12月14日	7
病院医療対策特別委員会	新病院建設を中心とした医療体制の整備に関する調査研究する。	平成22年12月21日	9
広報広聴特別委員会	議会広報の編集発行を行うとともに、議会の活動等を広く市民に公開し、周知するための調査研究する。	平成22年12月21日	8
リニア中央新幹線建設特別委員会	リニア中央新幹線の建設に係る諸問題について調査研究する。	平成23年12月21日	7

資料：議会事務局

6) 歴代議長

歴代	氏名	就任年月日	退任年月日
初代	後藤 薫 廣	平成16年12月14日	平成17年12月22日
2	後藤 薫 廣	平成17年12月22日	平成18年8月18日
3	山田 幸 典	平成18年8月18日	平成18年12月21日
4	山田 幸 典	平成18年12月21日	平成19年12月21日
5	伊藤 一 治	平成19年12月21日	平成20年11月27日
6	伊東 靖 英	平成20年12月5日	平成21年12月18日
7	伊東 靖 英	平成21年12月18日	平成22年12月22日
8	西尾 公 男	平成22年12月22日	平成23年12月22日
9	西尾 公 男	平成23年12月22日	-

資料：議会事務局

7) 歴代副議長

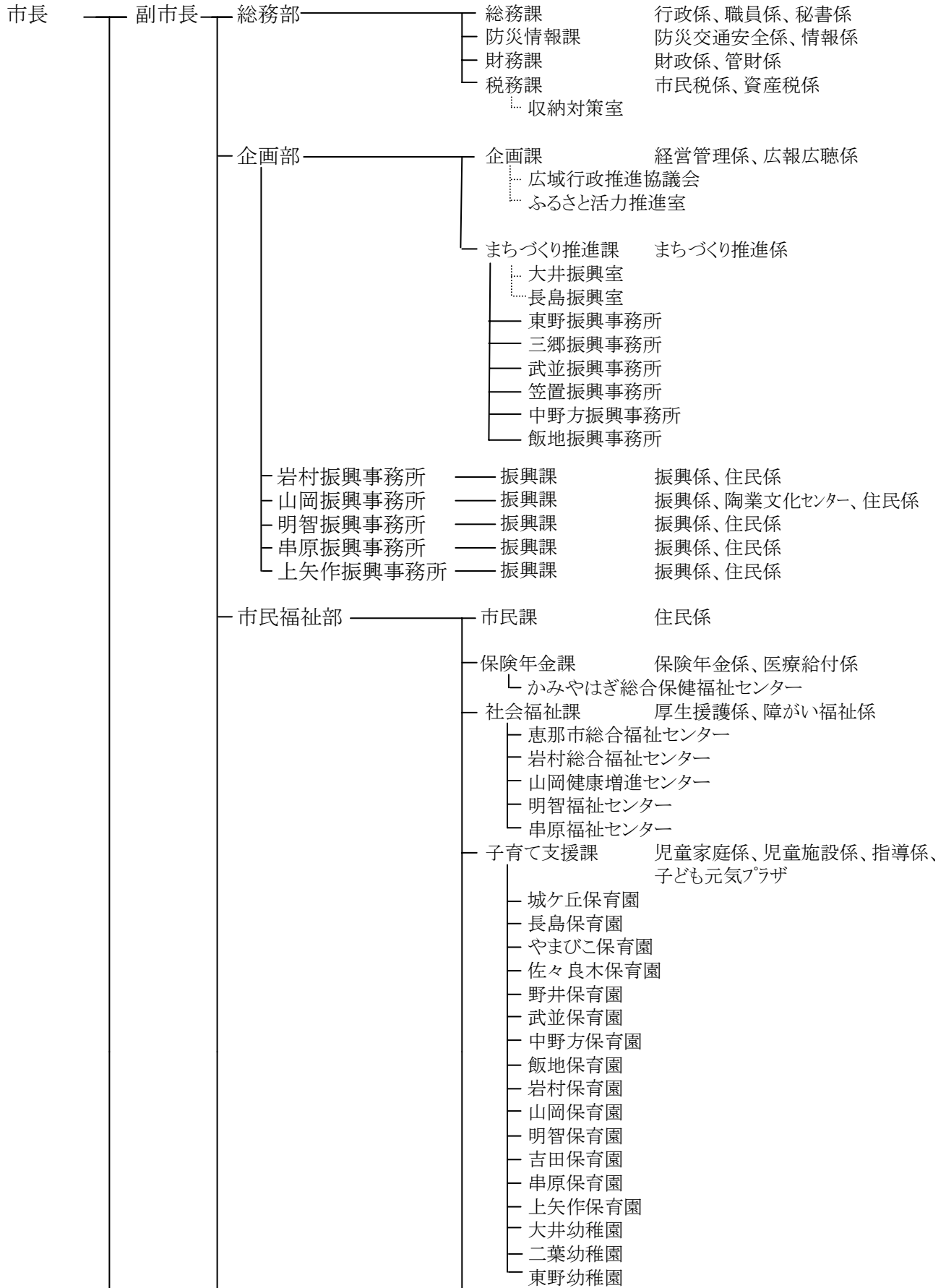
歴代	氏名	就任年月日	退任年月日
初代	山田 幸 典	平成16年12月14日	平成17年12月22日
2	山田 幸 典	平成17年12月22日	平成18年8月18日
3	伊佐地 良 一	平成18年8月18日	平成18年12月21日
4	伊佐地 良 一	平成18年12月21日	平成19年12月21日
5	西尾 公 男	平成19年12月21日	平成20年11月27日
6	柘植 羌	平成20年12月5日	平成21年12月18日
7	堀 誠	平成21年12月18日	平成22年12月22日
8	渡邊 鈴 政	平成22年12月22日	平成23年12月22日
9	柘植 弘 成	平成23年12月22日	-

資料：議会事務局

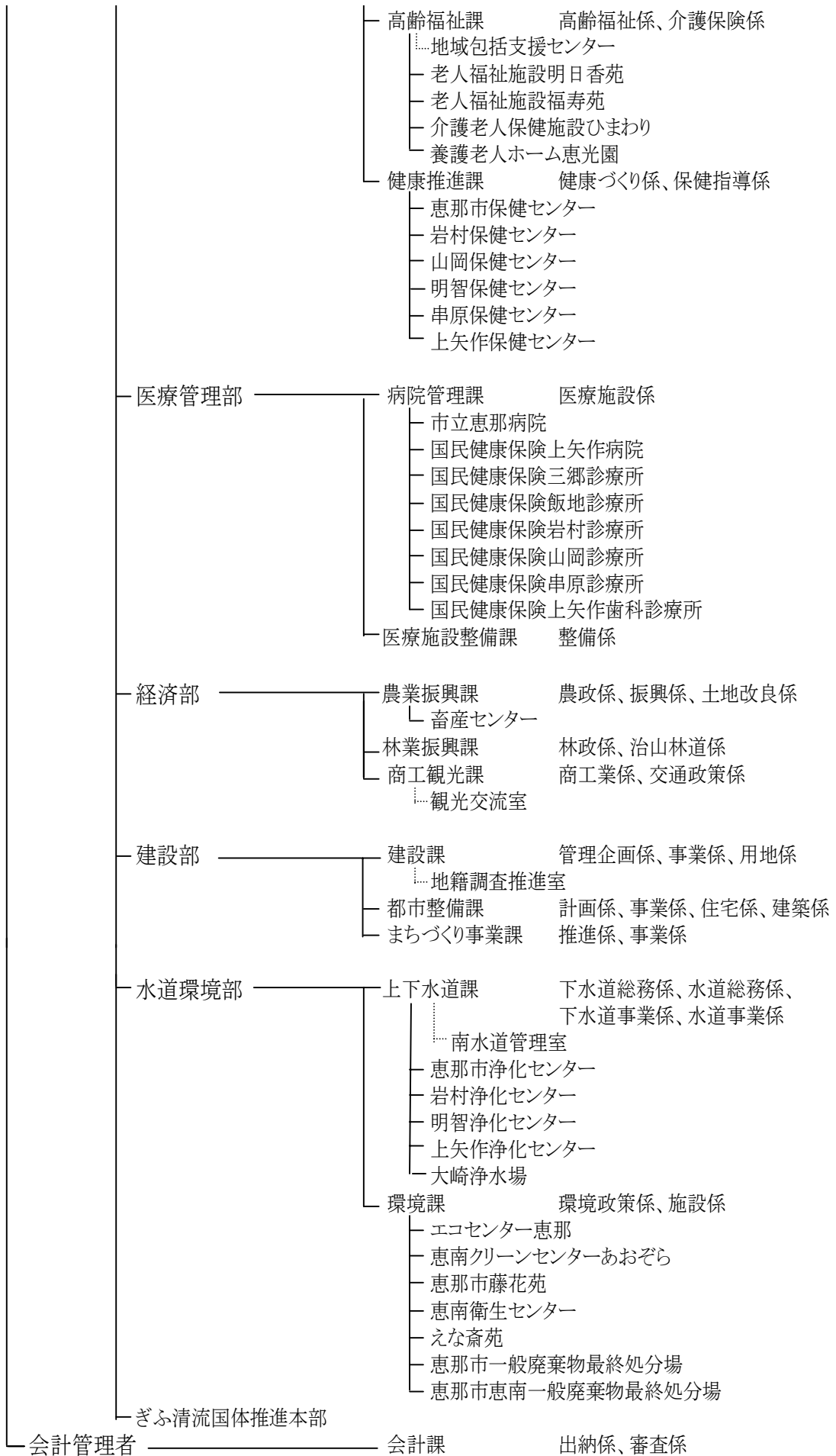
議会・行政

8) 行政組織図（平成23年4月1日現在）

● 市長部局

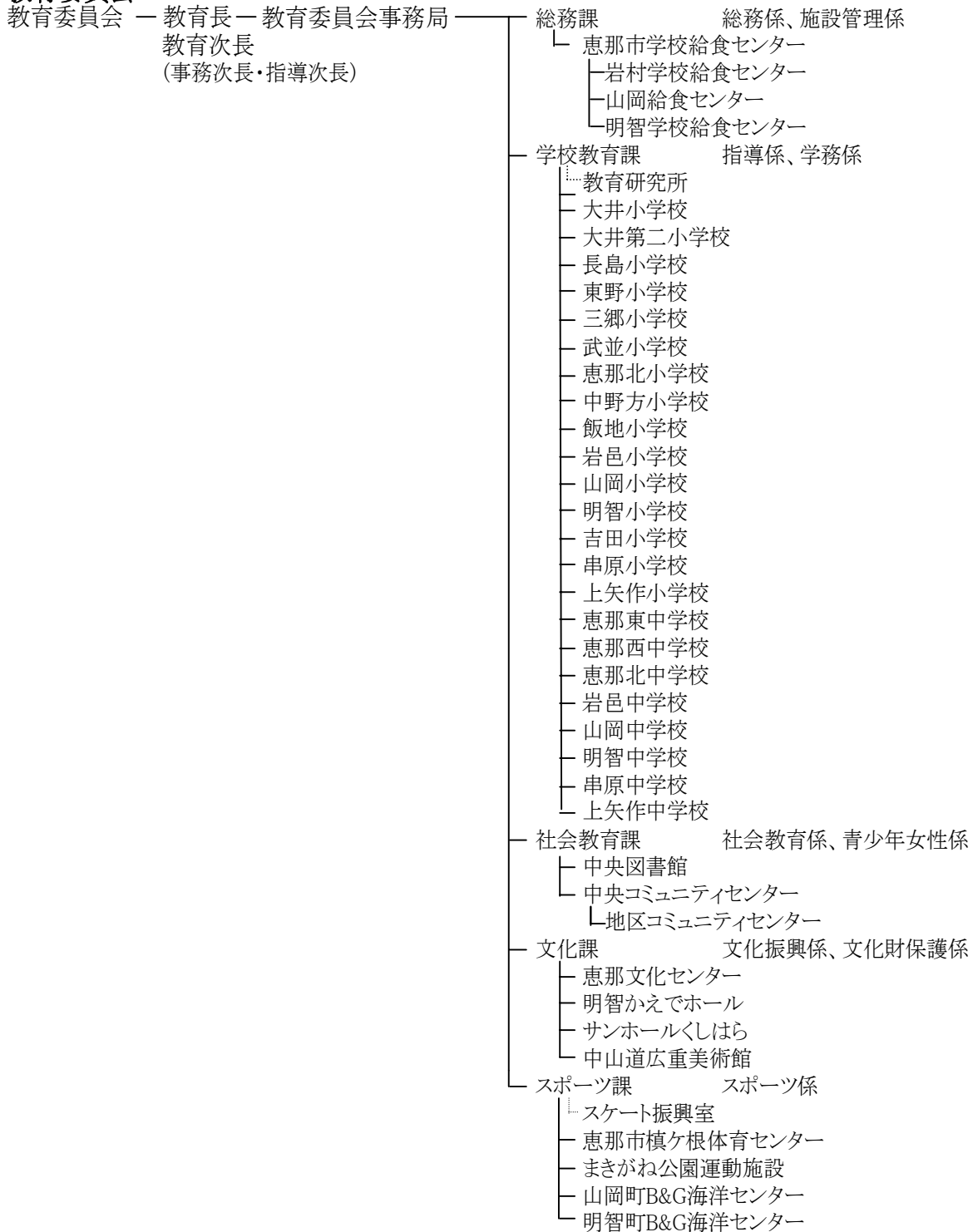


議会・行政



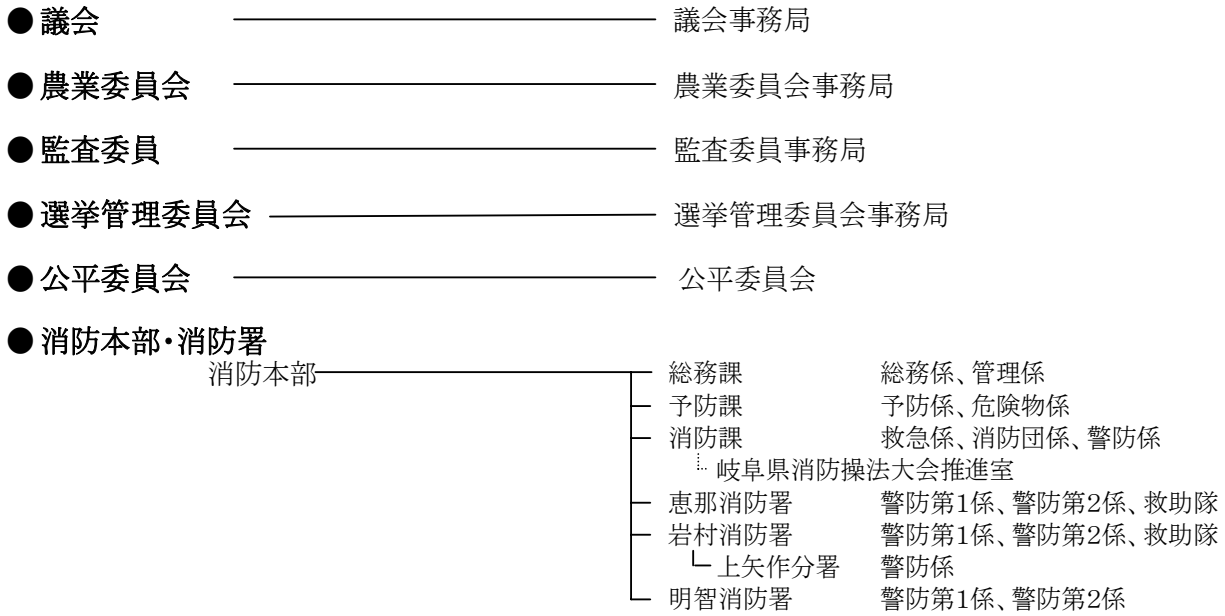
議会・行政

●教育委員会





## 議会・行政



議会・行政

9) 歴代市長

歴代	氏名	就任年月日	退任年月日
初代	可知 義明	平成16年11月28日	平成20年11月27日
2	可知 義明	平成20年11月28日	-

10) 歴代副市長

歴代	氏名	就任年月日	退任年月日
初代	三宅 良政	平成17年4月1日	平成21年3月31日
2	三宅 良政	平成21年4月1日	-

\*平成19年4月1日地方自治法の改正により「助役」を「副市長」に名称変更

11) 歴代収入役

歴代	氏名	就任年月日	退任年月日
初代	堀 歳 昭	平成17年4月1日	平成20年3月31日

\*平成19年4月1日地方自治法の改正により「収入役」を廃止

12) 職員数の推移

(単位：人) 各年4月1日現在

区分		平成20年度	平成21年度	平成22年度	平成23年度
一般行政部門	議 会	5	5	5	5
	総 務	143	132	119	121
	税 務	25	21	23	22
	民 生	113	103	94	92
	衛 生	84	83	73	72
	農 林 水 産	37	35	35	32
	商 工	11	10	11	11
	土 木	41	40	41	39
	計	459	429	401	394
特別行政部門	教 育	87	84	92	85
	消 防	79	79	79	79
	計	166	163	171	164
公営企業等会計部門	病 院	94	94	94	99
	水 道	23	23	20	18
	下 水 道	14	12	9	9
	そ の 他	103	104	108	105
	計	234	233	231	231
合 計		859	825	803	789

資料：総務課

13) 市内の主要官公署（平成23年4月1日現在）

名 称	所 在 地	電話番号
<b>《 市 の 機 関 》</b>		
恵那市役所	恵那市長島町正家一丁目1-1	26-2111
恵那市役所東野振興事務所	〃 東野1342-1	26-2244
〃 三郷振興事務所	〃 三郷町佐々良木1839-4	28-1001
〃 武並振興事務所	〃 武並町竹折1059-36	28-2102
〃 笠置振興事務所	〃 笠置町姫栗1344-4	27-3155
〃 中野方振興事務所	〃 中野方町1802-1	23-2111
〃 飯地振興事務所	〃 飯地町146-2	22-3001
〃 岩村振興事務所	〃 岩村町545-1	43-2111
〃 山岡振興事務所	〃 山岡町上手向1228-1	56-2111
〃 明智振興事務所	〃 明智町843-1	54-2111
〃 串原振興事務所	〃 串原3171-1	52-2111
〃 上矢作振興事務所	〃 上矢作町1805-2	47-2111
<b>《 消 防 署 》</b>		
恵那市消防本部・恵那消防署	恵那市長島町正家1015-2	26-0119
岩村消防署	〃 岩村町1662-1	43-0119
明智消防署	〃 明智町749-1	55-0119
上矢作分署	〃 上矢作町下715-1	47-0119
恵那地域救急医療情報センター	〃 長島町正家1015-2	25-3799
<b>《 保 育 園 》</b>		
恵那市立城ヶ丘保育園	恵那市大井町848-1	25-2539
〃 長島保育園	〃 長島町中野456-1	25-2720
〃 やまびこ保育園	〃 長島町久須見178-2	27-3250
〃 佐々良木保育園（平成24年3月閉園）	〃 三郷町佐々良木1475-1	28-1043
〃 野井保育園	〃 三郷町野井1969-1	26-3808
〃 武並保育園	〃 武並町竹折1648-259	28-2036
〃 中野方保育園	〃 中野方町2339-13	23-2518
〃 飯地保育園	〃 飯地町26-5	22-3028
〃 岩村保育園	〃 岩村町1545-1	43-2209
〃 山岡保育園	〃 山岡町上手向1155	56-2255
〃 明智保育園	〃 明智町1391-1	54-2030
〃 吉田保育園	〃 明智町大田892-2	54-4545
〃 串原保育園	〃 串原3228-2	52-2508
〃 上矢作保育園	〃 上矢作町下720-1	48-3111
社会福祉法人不動福社会ルンビニー保育園（私立）	〃 長島町正家720-1	26-1961
社会福祉法人恵那千草福社会千草保育園（私立）	〃 大井町1966-1	26-5225
<b>《 幼 稚 園 》</b>		
恵那市立二葉幼稚園	恵那市長島町中野250-2	25-2265
〃 大井幼稚園	〃 大井町1248-3	25-3231
〃 東野幼稚園	〃 東野1346	25-2836
学校法人恵峰学園すずめっこ杉の子幼稚園（私立）	〃 大井町2018	25-4528

議会・行政

名 称	所 在 地	電話番号
<b>《 小 学 校 》</b>		
恵那市立大井小学校	恵那市大井町851-1	25-5341
〃 大井第二小学校	〃 大井町1982-1	26-0717
〃 長島小学校	〃 長島町永田461-1	25-4361
〃 恵那北小学校	〃 長島町久須見177-1	27-3103
〃 東野小学校	〃 東野1346	25-2523
〃 三郷小学校	〃 三郷町佐々良木1822	28-2025
〃 武並小学校	〃 武並町竹折1059-3	28-2028
〃 中野方小学校	〃 中野方町2353-1	23-2004
〃 飯地小学校	〃 飯地町26-4	22-3026
〃 岩邑小学校	〃 岩村町1524-1	43-2515
〃 山岡小学校	〃 山岡町下手向1831	56-2714
〃 明智小学校	〃 明智町122-2	54-2015
〃 吉田小学校	〃 明智町吉良見560-1	0572-65-2609
〃 串原小学校	〃 串原4083-2	52-2208
〃 上矢作小学校	〃 上矢作町1798-1	47-2121
<b>《 中 学 校 》</b>		
恵那市立恵那東中学校	恵那市大井町1073-1	25-5261
〃 恵那西中学校	〃 長島町中野1269-261	25-5245
〃 恵那北中学校	〃 笠置町河合980	27-3133
〃 岩邑中学校	〃 岩村町1273-1	43-2544
〃 山岡中学校	〃 山岡町下手向182-4	56-2614
〃 明智中学校	〃 明智町60-1	54-2222
〃 串原中学校	〃 串原4083-2	52-2500
〃 上矢作中学校	〃 上矢作町漆原67	47-2120
<b>《 高 等 学 校 ・ 養 護 学 校 》</b>		
岐阜県立恵那高等学校	恵那市大井町1023-1	26-1311
〃 恵那農業高等学校	〃 大井町2625-17	26-1251
〃 恵那南高等学校明智校舎	〃 明智町41-2	54-2537
〃 恵那特別支援学校	〃 岩村町133-3	43-4857
<b>《 公 民 館 》</b>		
恵那市中央コミュニティセンター	恵那市長島町中野414-1	25-5121
〃 中コミュニティセンター	〃 長島町正家一丁目3-21	26-1808
〃 東野コミュニティセンター	〃 東野1342-1	26-2555
〃 三郷コミュニティセンター	〃 三郷町佐々良木1839-4	28-1338
〃 武並コミュニティセンター	〃 武並町竹折1059-36	28-2427
〃 笠置コミュニティセンター	〃 笠置町姫栗10-2	27-3110
〃 中野方コミュニティセンター	〃 中野方町1802-1	23-2113
〃 飯地コミュニティセンター	〃 飯地町146-2	22-3401
〃 岩村コミュニティセンター	〃 岩村町1657-1	43-3722
〃 山岡コミュニティセンター	〃 山岡町上手向1228-1	56-2618
〃 明智コミュニティセンター	〃 明智町846-6	54-4214
〃 串原コミュニティセンター	〃 串原3171-1	52-2026
〃 上矢作コミュニティセンター	〃 上矢作町漆原44-2	47-2101

議会・行政

名 称	所 在 地	電話番号
<b>《 他 の 社 会 教 育 施 設 》</b>		
恵那文化センター	恵那市長島町中野414-1	25-5121
恵那市中央図書館	〃 長島町中野264-4	25-5120
明智かえでホール	〃 明智町1138-1	54-3991
明智文化センター	〃 明智町1860-6	54-4311
サンホールくしはら	〃 串原3150	52-2119
まきがね公園運動施設	〃 長島町中野1269-389	25-6478
中山道広重美術館	〃 大井町176-1	20-0522
中山道ひし屋資料館	〃 大井町60-1	20-3266
おおわご遺跡資料館	〃 東野2201-44	25-9660
岩村歴史資料館・民俗資料館	〃 岩村町99	43-3057
木村邸資料館	〃 岩村町329-1	43-2846
工芸の館土佐屋	〃 岩村町269-1	43-3451
石橋家	〃 岩村町267	
江戸城下町の館勝川家	〃 岩村町317	43-4770
いわむら美術の館	〃 岩村町1584-2	43-4660
山岡郷土史料館	〃 山岡町下手向1805-2	56-2618
大正村資料館	〃 明智町1860-7	54-3947
おもちゃ資料館	〃 明智町1144-2	54-3649
大正ロマン館	〃 明智町1304-1	54-2014
大正時代館	〃 明智町876-1	54-3549
大正村役場	〃 明智町1884-3	54-3944
串原郷土館	〃 串原1268	52-2333
山岡B & G海洋センター	〃 山岡町上手向1161	56-2390
明智B & G海洋センター	〃 明智町1138-1	54-2522
上矢作プール	〃 上矢作町1827-1	-
岐阜県クリスタルパーク恵那スケート場	〃 武並町竹折970-1	28-3390
<b>《 福 祉 施 設 》</b>		
恵那市福祉センター	恵那市大井町727-11	26-5221
恵那市大井児童センター	〃 〃	26-5221
恵那市老人福祉センター	〃 〃	26-5221
恵那市こども発達センター・にじの家	〃 大井町2716-8	20-0260
恵那市立養護老人ホーム恵光園	〃 大井町2716-166	25-2724
恵那市デイサービスセンター恵愛	〃 〃	25-2724
恵那市中野児童センター	〃 長島町中野483-8	26-3878
恵那市こども元気プラザ	〃 長島町中野414-1	25-1155
特別養護老人ホーム明日香苑	〃 三郷町佐々良木1470-1	28-3213
ケアハウス明日香苑	〃 〃	28-3213
デイサービスセンター明日香苑	〃 〃	28-3213
岩村福祉センター	〃 岩村町1650-1	43-0051
岩村デイサービスセンター	〃 〃	43-0051
恵那市恵南デイサービスセンター	〃 山岡町上手向1141-1	56-3607
山岡デイサービスセンター・ショートステイ	〃 山岡町上手向599-1	56-4324
恵那市こども発達センター・おひさま	〃 山岡町上手向584-1	56-3620

議会・行政

名 称	所 在 地	電話番号
<b>《 福 祉 施 設 》</b>		
介護老人保健施設ひまわり	恵那市明智町1090	55-0050
明智福祉センター	〃 〃	54-4820
明智ダイサービスセンター	〃 〃	54-4823
明智回想法センター	〃 明智町1142-1	54-4056
明智ひとつばたご	〃 明智町407-1	55-3015
串原福祉センター	〃 串原3171-1	52-2230
串原ダイサービスセンター	〃 〃	52-2230
特別養護老人ホーム福寿苑	〃 上矢作町下723-1	48-3161
上矢作老人短期入所施設ショートステイ	〃 〃	48-3161
福寿苑老人ダイサービスセンター	〃 〃	48-3161
上矢作高齢者作業所	〃 上矢作町下746-1	48-3118
<b>《 病 院 ・ 診 療 所 》</b>		
市立恵那病院	恵那市大井町2725	26-2121
国民健康保険上矢作病院	〃 上矢作町3111-2	47-2211
〃 三郷診療所	〃 三郷町佐々良木1836-1	28-1070
〃 飯地診療所	〃 飯地町68-1	22-3027
〃 岩村診療所	〃 岩村町1650-1	43-2572
〃 山岡診療所（内科）	〃 山岡町上手向595	56-2655
〃 山岡診療所（歯科）	〃 山岡町上手向595	56-3264
〃 串原診療所	〃 串原3171-1	52-2925
〃 上矢作歯科診療所	〃 上矢作町2975-1	47-2222
市立恵那病院通所リハビリテーションセンターほほ恵み	〃 大井町2725	25-5336
かみやはぎ訪問看護ステーション	〃 上矢作町3107-8	48-3186
<b>《 衛 生 施 設 》</b>		
エコセンター恵那	恵那市長島町久須見1013-1	26-4389
恵那市恵南クリーンセンターあおぞら	〃 明智町吉良見245-1	65-2203
恵那市恵南衛生センター	〃 明智町989-1	54-2445
えな斎苑	〃 東野2201-158	20-2202
藤花苑	〃 武並町藤1246-1	28-1921
<b>《 他 の 市 の 機 関 》</b>		
恵那市保健センター	恵那市長島町正家一丁目1番地1	26-2111
山岡保健センター	〃 山岡町上手向1207-1	56-2968
明智保健センター	〃 明智町835-1	54-3143
串原健康管理センター	〃 串原3171-1	52-2230
かみやはぎ総合保健福祉センター	〃 上矢作町3107-8	48-3185
上矢作歯科保健センター	〃 上矢作町2975-1	47-2222
恵那市学校給食センター	〃 大井町2716-168	26-1633
恵那市共同福祉会館	〃 長島町正家一丁目5-16	26-1211

議会・行政

名 称	所 在 地	電話番号
<b>《 他 の 市 の 機 関 》</b>		
タウンプラザ恵那観光案内所	恵那市大井町286-25	26-4058
市営恵那駅西駐車場	〃 大井町296-10	26-5211
アグリパーク恵那総合管理センター	〃 長島町永田356	25-8008
田園空間ビジターセンター	〃 笠置町河合655-7	27-3214
恵那市市民の家	〃 大井町180-1	26-0803
飯峡会館	〃 岩村町飯羽間2601-3	56-2111
ふるさと富田会館	〃 岩村町富田1916-3	43-3319
上山田コミュニティーセンター	〃 山岡町馬場山田167-2	56-3366
田代集落農事集会所	〃 山岡町871-1	56-2295
山岡農村環境改善センター	〃 山岡町上手向1228	56-2111
杉野集会センター	〃 明智町杉野900	54-4278
東方センター	〃 明智町590	54-4317
横通集会センター	〃 明智町986-69	54-4701
明智生活改善センター	〃 明智町大田877-17	54-3588
福寿の里ふれあいセンター	〃 上矢作町2955-1	—
奥矢作レクリエーションセンター	〃 串原1045-1	52-2411
上矢作基幹集落センター	〃 上矢作町漆原15-1	47-2888
上矢作林業センター	〃 上矢作町1820-1	47-2811
山岡陶業文化センター	〃 山岡町原1105-1	56-4567
山岡健康増進センター	〃 山岡町上手向1207-1	56-4066
くしはら温泉ささゆりの湯	〃 串原3135-2	52-3131
道の駅そばの郷らっせいみさと	〃 三郷佐々良木1461-1	28-3310
道の駅おばあちゃん市山岡	〃 山岡田代1565-169	59-0051
道の駅ラ・フォーレ福寿の里	〃 上矢作町3566-1	48-3366
<b>《 県 の 機 関 》</b>		
恵那総合庁舎	恵那市長島町正家1067-71	26-1111
恵那警察署	〃 長島町正家514-2	26-0110
岩村警部交番	〃 岩村町709-4	43-0110
岐阜県畜産開発公社東濃牧場	〃 長島町鍋山2-19	43-2734
岐阜県立白鳩学園	〃 大井町2716-13	26-2160
<b>《 国 の 機 関 》</b>		
恵那公共職業安定所	恵那市長島町正家一丁目3-12	26-1341
恵那労働基準監督署	〃 〃	26-2175
自衛隊岐阜地方連絡部恵那募集事務所	〃 大井町699-4	26-4310
林野庁中部森林管理局東濃森林管理署上矢作森林事務所	〃 上矢作町2954-3	47-2020

議会・行政

名 称	所 在 地	電話番号
<b>《 その他 》</b>		
明知鉄道（株）	恵那市明智町469-4	54-4101
独立行政法人緑資源機構美濃東部建設事業所	〃 武並町竹折1633-6	28-3201
水資源開発公団阿木川ダム管理所	〃 東野1299-1	25-6212
中津川・恵那広域行政推進協議会	〃 長島町正家1067-71	26-1111
東美濃農業協同組合恵那支店	〃 長島町中野238-1	26-1711
恵那簡易保険保養センター	〃 大井町2709-32	26-4600
岐阜県森連東濃支所林産物共販所	〃 長島町永田307-69	26-3311
社会福祉法人恵那市社会福祉協議会	〃 大井町727-11	26-5221
（社）恵那市観光協会	〃 大井町286-25	26-4058
東濃農業共済事務組合	〃 大井町1008-1	25-8805
恵那商工会議所	〃 長島町正家一丁目5-11	26-1211
恵那市恵南商工会	〃 明智町443-4	54-2902
（社）恵那青年会議所	〃 長島町正家一丁目5-11	25-9401
恵那市森林組合	〃 長島町正家一丁目1-1	26-0401
恵南森林組合	〃 上矢作町1820-1	47-2811
恵那労働基準協会恵中支部	〃 長島町正家一丁目1-1	25-2332
恵中自家用自動車協同組合	〃 長島町正家一丁目4-21	25-2995
恵那建設業協会	〃 大井町2087-1	25-5221
恵那市建設協同組合	〃 長島町正家一丁目4-13	26-1144
恵那市シルバー人材センター	〃 長島町正家一丁目5-16	25-7788
シアター恵那	〃 大井町2709-55	25-7767
<b>《 市が出資する外郭団体 》</b>		
（財）恵那市施設管理公社	恵那市長島町正家一丁目1-1	26-2111
（財）恵那市体育連盟	〃 長島町中野1269-389	25-6487
（財）恵那市文化振興会	〃 長島町中野441-1	26-3524
（財）国民宿舎恵那山荘	〃 東野2390-47	66-7733
大正ロマン（株）	〃 明智町456	55-0055
（財）日本大正村	〃 明智町1884-3	54-3944
（財）中山道広重美術館	〃 大井町176-1	20-0522
（財）山岡町観光振興公社	〃 山岡町田沢3058-4	56-4350
（有）くしはらの里	〃 串原3657-1	52-2331
恵那市土地開発公社	〃 長島町正家一丁目1-1	26-2111
（株）アミックスコム（CATV）	〃 長島町中野449-13	20-3252



## 20 沿革

### 1) 恵那市の概要

#### 【位置・地勢】

本市は、岐阜県の南東部に位置し、東は中津川市、長野県(平谷村・根羽村)、西は瑞浪市、南は愛知県(豊田市)、北は加茂郡八百津町・白川町に接しています。

市域は、東西 32 km、南北 36 km、面積は 504.19 km<sup>2</sup>で、その約 78%を山林が占めています。海拔は 179m から 1,709m で、市北部には笠置山、南東部には焼山をはじめとして標高 800m から 1,200m 前後の山々が連なり、市街地の北部を木曾の御岳を源とする木曾川が、また南部には長野・岐阜・愛知の 3 県を流れる矢作川があり、美しい山や川に囲まれています。

気候は、太平洋気象の影響を受ける準内陸型の気候です。夏季の気温差が比較的大きく、冬季は寒さがやや厳しくて、降雪量は少量。年間を通じて比較的安定した気候です。

#### 【沿革】

平成 16 年 10 月 25 日、恵那市、恵那郡岩村町、山岡町、明智町、串原村、上矢作町の 1 市 4 町 1 村が新設合併し、現在の恵那市となりました。

合併前の状況は、次の通りです。

旧恵那市	昭和 29 年／2 町 6 村が合併し、旧恵那市が誕生
旧岩村町	昭和 29 年／1 町 1 村が合併し、旧岩村町が誕生
旧山岡町	昭和 30 年／2 村が合併し、旧山岡町が誕生
旧明智町	昭和 30 年／1 町 2 村が合併し、旧明智町が誕生
旧串原村	明治 22 年／村制を施行し、旧串原村が誕生
旧上矢作町	昭和 31 年／2 村が合併し、旧上矢作町が誕生

## 沿革

### 2) 合併までの経緯

西 暦	年 号	事 項
2002年	平成14年	
	5月16日	「えな郡南部地域合併問題検討会議（岩村町、山岡町、明智町、串原村及び上矢作町）」が恵那市へ合併協議申し入れ
	6月4日	恵那市、岩村町、山岡町、明智町、串原村及び上矢作町の6市町村で「恵那市・恵南町村合併検討協議会（任意協議会）」を設置（以後8回開催）
2003年	平成15年	
	1月16日	第8回任意協議会において、基本5項目、議会議員及び一般職職員の取扱について確認し、法定協議会の設立に合意
	1月21日	6市町村議会において、法定協議会設置議案を議決
	2月3日	恵那市・恵南町村合併協議会（法定協議会）規約が施行され、事務局を設置
	2月19日	第1回合併協議会開催（委員38名）以後、原則として会場を恵那市恵南町村交互に開催
	3月	「新市まちづくり計画」作成のためのアンケートを実施（配布数9,050人、回収率42.9%）
	9月26日～10月31日	住民説明会を19会場で開催（延べ1,483人が出席）
2004年	平成16年	
	4月6日～4月26日	住民説明会を15会場で開催（延べ1,551人が出席）
	4月28日	合併協定調印式
	5月10日	6市町村議会において合併に関する議案を議決
	5月12日	岐阜県へ廃置分合申請書を提出
	7月8日	岐阜県議会で廃置分合議案を議決
	7月26日	総務大臣により6市町村の廃置分合が告示
	10月13日	第25回合併協議会（最終）開催
	10月25日	新恵那市誕生

## 沿革

### 3) 恵那市のあゆみ

西 暦	年 号	事 項	関 係 事 項
2004年	平成16年	10月 恵那市、岩村町、山岡町、明智町、串原村、上矢作町の1市4町1村の合併により、恵那市誕生 11月 広報えな創刊 初代市長に可知義明氏就任 12月 初代市議会議長に後藤薫廣氏、副議長に山田幸典氏が就任	
2005年	平成17年	3月 恵那北小学校の校舎と屋内運動場が完成 横通・阿妻簡易水道が完成 明智町吉良見にふれあい会館吉良見が完成 4月 初代助役に三宅良政氏、収入役に堀歳昭氏が就任 5月 恵那市自治連合会が発足 明智回想法センターが完成 10月 国勢調査実施（人口 55,761人） くしはら温泉ささゆりの湯入館者50万人を達成 恵那市火葬場えな斎苑が完成 市制1周年記念式典 市の花にささゆり、市の木にハナノキを制定	花フェスタ2005ぎふ開幕  愛・地球博が開幕  花フェスタ2005ぎふ 恵那市フェスタ 5/30～6/1
2006年	平成18年	12月 岐阜県クリスタルパーク恵那スケート場がオープン 3月 武並コミュニティセンターが完成 4月 教育委員会が岩村振興事務所内へ移動 6月 恵那市企業等立地促進条例を制定 8月 日本100名城・日本3大山城サミットが岩村町で開催 9月 市民課住民係の窓口開庁時間を延長 12月 山岡細寒天が地域ブランドに認定される	中野方ダムが完成 恵那市恵南商工会発足 市内の観光協会が統合 岐阜県操法大会で東野分団3位  ビバ地場フェスタ inENA2006開催
2007年	平成19年	1月 クリスタルパーク恵那スケート場が入場者10万人を達成 2月 恵那市こども発達センター・おひさま開所 岩村町の町並みが、美しい日本の歴史的風土百選に選定される 4月 ケーブルテレビ局が開局 7月 上矢作町大船牧場に県内初となる風力発電所が完成 恵那市中央図書館が開館 家具転倒防止ボランティア活動を実施（～10月） 8月 恵那テクノパークの第3期拡張決まる 県重要無形民俗文化財の地歌舞伎振付師松本団升さんが死去	恵那南高校が開校

沿革

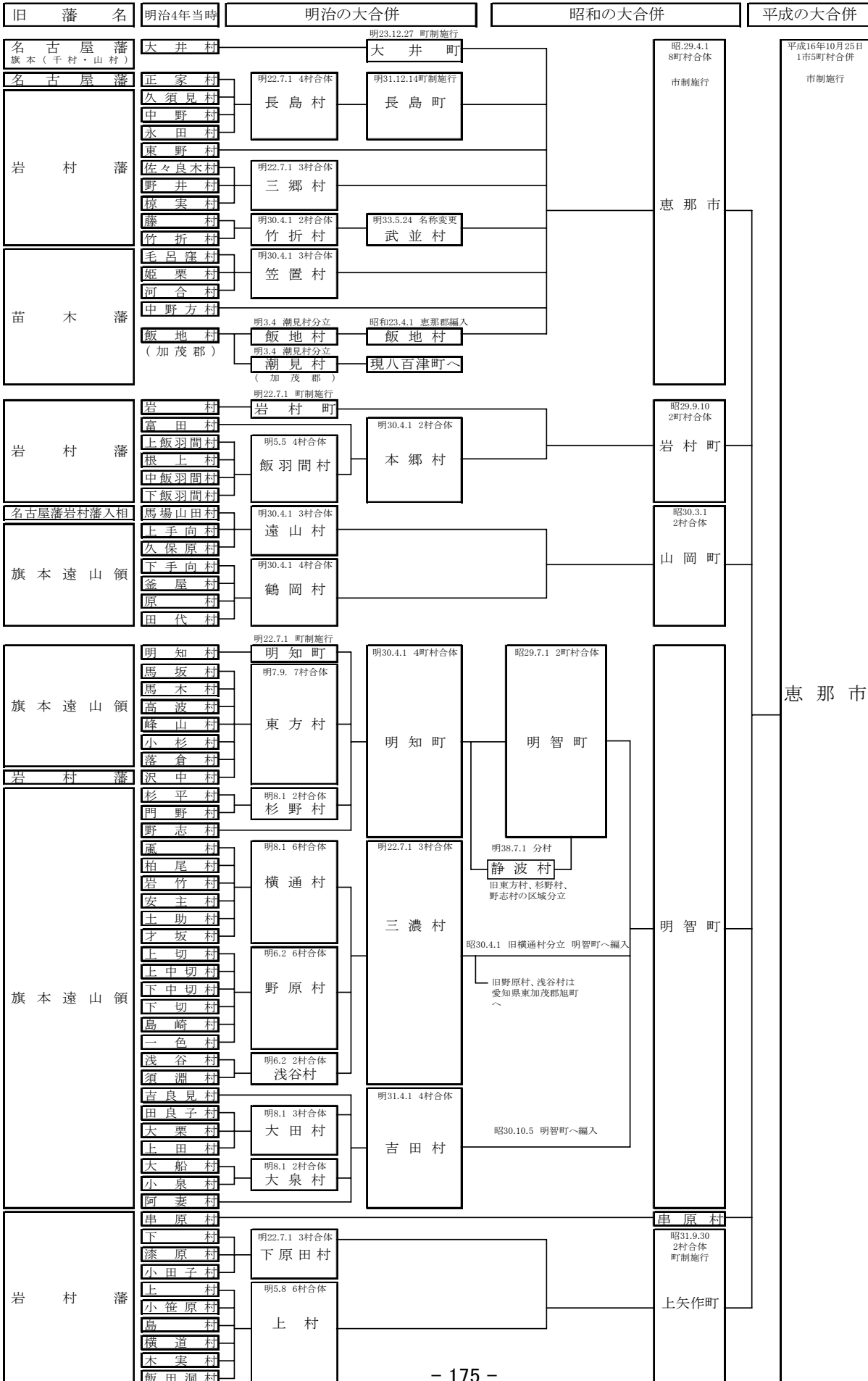
西 暦	年 号	事 項	関 係 事 項	
2008年	9月	大正浪漫コンサート&シンポジウムが開催され、大正100年のカウントダウン始まる	女性消防隊が全国女性消防隊操法大会で優勝	
	10月	恵那市中央図書館の来館者が10万人を超す		
	12月			
	平成20年1月	名誉市民に伊藤喜美氏を推挙		
	2月	図書館跡に子ども元気プラザが開所		
	3月	恵那スケート場で初の国際大会となる2008ジュニアスピードスケートカントリーマッチ国際競技大会が開催される		
	3月	上矢作統合簡易水道が完成		
		中野方コミュニティセンターが完成		
		武並保育園が新たに完成		
	5月	国重要文化財武並神社本殿の大規模修理開始		
	6月			「トコロボンちゃん」から「トコロ恵ちゃん」へ引継
	8月			岐阜県操法大会で岩村分団4位
9月	大正ロマンシンポジウム開催			
10月	大井町地域防犯パトロール隊が内閣総理大臣表彰を受賞	恵那市民ボランティア活動サイト「ボランティアネット」開設		
	上矢作小学校が全日本学校歯科保険最優秀校と文部科学大臣賞を受賞			
11月	日本3村サミットを大正村で開催			
	道の駅おばあちゃん市・山岡で来場者200万人を達成			
	市長に可知義明氏が再選			
12月		明知鉄道「極楽駅」が開業		
2009年	平成21年3月	恵那市消防防災センター竣工	明知鉄道「東野駅」で駅舎と高齢者複合福祉施設の共用	
	4月	岩村診療所に「透析センター」開設	恵那南高等学校岩村校舎（元岩村高等学校）が閉校	
		中野方町の「おきもり」が運行開始		
	5月	武並小学校が読書活動優秀実践校文部科学大臣表彰を受賞		
	9月	くしはら温泉ささゆりの湯入館者100万人を達成		
	10月	市制5周年・佐藤一斎没後150年記念祭	市制5周年記念事業 NHKラジオ第一「歌の散歩道」公開録音	
		嚶鳴フォーラム in 恵那		
		市長サミットを開催		
		生誕160年迎える日本画家「山本芳翠」生家の看板除幕	第30回全国海づくり大会回遊旗りレー始まる	
	11月	市制5周年記念式典	明知鉄道DMV（ダイヤル・モーター・ビークル）の夜間試験走行	
2010年	平成22年1月	県クリスタルパーク恵那スケート場来場者30万人達成		
	2月	「光IPでんわ」開通		
	3月	東野小野川地区に上水道通水		

沿革

西 暦	年 号	事 項	関 係 事 項		
2011年	平成23年	4月	恵那市一般廃棄物最終処分場が笠置町に完成	岐阜県立恵那特別支援学校が大井町から岩村町に移転	
		5月	農村景観日本一のシンボルとして「茅の宿とみだ」が誕生		
		6月	国重要文化財の武並神社本殿の再建		
		7月	恵那テクノパーク第3期拡張工事が完成		
		8月	木造の山岡小学校が完成		
		9月	恵那駅前のタウンプラザ恵那を改修し「えなてらす」がオープン 恵那西中のスクールバスを更新		映画「ふるさとがえり」市内全域で撮影
		10月	国勢調査実施（人口53,718人）		
		11月	道の駅「おばあちゃん市・山岡」で来駅300万人を達成 実践女子学園と恵那市が連携協定を締結		
		12月	第1回「恵那のまちなか市」を開催		
	平成24年	1月	「大正百年祭オープニングセレモニー」を開催 合併後初めて成人式を統一開催 全日本ジュニアスピードスケート大会がクリスタルパークで開催される 笠置町毛呂窪地区の簡易水道が完成	3/11東日本大震災が発生  映画「ふるさとがえり」上映  6/7JR東海がリニア中央新幹線の県内中間駅を中津川市坂本地区と発表	
		3月	東日本大震災の支援に職員と車両を派遣 市民会館で東日本大震災の義援物資の受付を実施		
		4月	生涯学習都市「三学のまち恵那」を宣言  市総合計画後期計画と市第2次行財政改革大綱がスタート		
		7月	不適切な事務処理が発覚 大正百年を記念し、「大正百年改元記念式典」開催		
		8月	県消防操法大会で武並分団が優勝		
		9月	9/20台風15号により中野方町全域519世帯1757人に初めて避難勧告。災害復旧事業で約3億6,500万円を補正		
		10月	旧中山道大井宿に残る「明治天皇行在所（あんざいしょ）岩井邸」を改修 岩村町の古い町並みに「岩村上町まちなか交流館」を開所		
		11月	リニア中央新幹線を生かしたまちづくりを進めるため、「リニアまちづくり室」を設置 「大正百年まちづくり交流会in大正村」開催		
		12月	静岡県掛川市と災害時相互応援協定を締結		
		2012年	平成24年		1月
2月	静岡県伊豆市と災害時相互応援協定を締結				

# 沿革

## 4) 藩政から現在まで



---

平成 24 年 3 月発行

平成 23 年版

## 恵那市統計書

編集発行 恵那市企画部企画課

〒509-7292 岐阜県恵那市長島町正家一丁目1番地1

TEL 0573-26-2111

---